JORNAL OFICIAL DE ITAPIRA

Meio Ambiente: Itapira é destaque na certificação do Projeto Município VerdeAzul

[illegible]



[illegible]

Coral e Banda: Igreja Santo Antônio recebe Concerto Especial de Natal

No domingo, 15, às 20 horas, a Igreja Matriz de Santo Antônio recebe um Concerto Especial de Natal. O evento acontece a pedido da paróquia, tendo em vista o sucesso de apresentações anteriores naquele templo, e reúne, pela primeira vez em um concerto natalino, o Coral Cidade de Itapira ao Banda Usa Itapirense.

Página 4

Trânsito de veículos pesados na cidade começa ser fiscalizado na segunda, 16

O Departamento de Trânsito, Transportes e Fiscalização da Secretaria de Defesa Social informou que no dia 16, segunda-feira, começa a fiscalizar a entrada e saída de veículos pesados na cidade. Até o dia 5 de janeiro, a fiscalização terá caráter de orientação. Os motoristas receberão informações sobre como proceder e serão direcionados a utilizar apenas os trechos permitidos na zona urbana. Não serão emitidas multas neste período, o que acontecerá apenas a partir do dia 6 de janeiro.

Página 47

PREFEITURA MUNICIPAL DE ITAPIRA

LEI Nº 5.200, DE 10 DE DEZEMBRO DE 2013

"Dispõe sobre a atualização da planta genérica de valores, dá outras providências para efeito de cálculo e lançamento do Imposto sobre a Propriedade Predial e Territorial Urbana no exercício de 2014".

A **CÂMARA MUNICIPAL DE ITAPIRA** aprovou e eu promulgo a seguinte lei:

Art. 1º - Para fins de lançamento do IPTU no exercício de 2014, ficam mantidas todas as disposições previstas na Lei Municipal 4.176, de 05 de Dezembro de 2007, exceto a atualização de valores prevista na Tabela I em anexo.

Art.2º – Para os imóveis que sofrerem reajuste no valor venal do terreno, serão aplicados sobre os valores constantes da Tabela II da Lei 4176/07 os mesmos percentuais de reajuste nos valores por metro quadrado de edificação.

Art. 3º - Os imóveis que, no exercício de 2013, não tiveram alterações de áreas construídas, alterações nas características de suas construções ou não sofreram revalorização do valor venal terão o seu imposto para 2014 iguais aos valores de 2013.

§1º – Para os imóveis que sofreram revalorização do valor venal, o imposto será alterado na mesma proporção do respectivo valor venal.

§2º - Os imóveis que, durante o exercício de 2013, sofreram variação em suas áreas ou alterações de dados cadastrais que influam na apuração da base de cálculo do imposto terão o seu Imposto calculado com base no valor venal sobre o qual serão aplicadas as alíquotas previstas na tabela do artigo 19, da Lei 4.176/07 , reduzidas em 50% (cinquenta por cento).

§3º – Excetuam-se do parágrafo anterior, os imóveis que sofreram variações em suas áreas ou alterações de dados cadastrais, em função de acerto de cadastro ou erro de digitação e os imóveis que em função das referidas alterações tiverem aumento no seu valor venal, mantendo-se assim o seu redutor.

Art. 4º – O Imposto Predial e Territorial Urbano, calculado em moeda corrente, na forma desta Lei, será expresso em Real, dividido em dez parcelas mensais, com valor mínimo de R$ 15,00 (quinze reais) por parcela.

Parágrafo único - Os débitos quando pagos após as datas fixadas, além da atualização monetária, sofrerão a incidência de juros e multas legalmente previstos.

Art. 5º) - Esta lei entra em vigor na data de sua publicação, revogadas as disposições em contrário, em especial o artigo 21 da Lei nº 4.176, de 05 de dezembro de 2007.

PREFEITURA MUNICIPAL DE ITAPIRA, 10 de dezembro de 2013.

JOSÉ NATALINO PAGANINI
PREFEITO MUNICIPAL

Registrada em livro próprio na Divisão de Atos Oficias da Secretaria de Governo e afixada no Quadro de Editais na data supra.

DANIELA RODRIGUES OLIVEIRA
CHEFE DE ATOS OFICIAIS

Lei nº 5.200/13
Tabela I - Face de Quadra

Setor	Quadra	Face	Cod. Logr.	Tipo	Logradouro	Valor M2 Terreno	Ind. Fatores	Terreno	Edificação
1	1	1	39	RUA	BENTO DA ROCHA	134,47	1	1	3
1	1	2	80	RUA	FRANCISCO GLICÉRIO	128,56	1	1	3
1	1	3	181	RUA	SETE DE SETEMBRO	79,10	1	1	3
1	1	4	161	RUA	EMBAIXADOR PEDRO DE TOLEDO	79,10	1	1	3
1	2	1	189	RUA	TIRADENTES	134,47	1	1	3
1	2	2	80	RUA	FRANCISCO GLICÉRIO	142,38	1	1	3
1	2	3	39	RUA	BENTO DA ROCHA	134,47	1	1	3
1	2	4	161	RUA	EMBAIXADOR PEDRO DE TOLEDO	94,92	1	1	3
1	3	1	78	RUA	CORONEL FRANCISCO CINTRA	134,47	1	1	3
1	3	2	80	RUA	FRANCISCO GLICÉRIO	142,38	1	1	3
1	3	3	189	RUA	TIRADENTES	134,47	1	1	3
1	3	4	161	RUA	EMBAIXADOR PEDRO DE TOLEDO	94,92	1	1	3
1	4	1	158	RUA	GENERAL OSORIO	128,56	1	1	3
1	4	2	80	RUA	FRANCISCO GLICÉRIO	134,47	1	1	3
1	4	3	78	RUA	CORONEL FRANCISCO CINTRA	134,47	1	1	3
1	4	4	161	RUA	EMBAIXADOR PEDRO DE TOLEDO	94,92	1	1	3
1	5	1	168	RUA	PRUDENTE DE MORAES	118,65	1	1	3
1	5	2	115	RUA	JOAQUIM INACIO	134,47	1	1	3
1	5	3	181	RUA	SETE DE SETEMBRO	79,10	1	1	3
1	5	4	80	RUA	FRANCISCO GLICÉRIO	128,56	1	1	3
1	6	1	39	RUA	BENTO DA ROCHA	134,47	1	1	3
1	6	2	115	RUA	JOAQUIM INACIO	158,20	1	1	3
1	6	3	168	RUA	PRUDENTE DE MORAES	118,65	1	1	3
1	6	4	80	RUA	FRANCISCO GLICÉRIO	134,47	1	1	3
1	7	1	189	RUA	TIRADENTES	316,40	1	1	3
1	7	2	115	RUA	JOAQUIM INACIO	237,30	1	1	3
1	7	3	39	RUA	BENTO DA ROCHA	134,47	1	1	3
1	7	4	80	RUA	FRANCISCO GLICÉRIO	142,38	1	1	3
1	8	1	78	RUA	CORONEL FRANCISCO CINTRA	197,75	1	1	3
1	8	2	10	PÇA	BERNARDINO DE CAMPOS	332,72	1	1	3
1	8	3	189	RUA	TIRADENTES	316,40	1	1	3
1	8	4	80	RUA	FRANCISCO GLICÉRIO	142,38	1	1	3
1	9	1	158	RUA	GENERAL OSORIO	128,56	1	1	3
1	9	2	57	RUA	CONSELHEIRO DANTAS	261,03	1	1	3
1	9	3	78	RUA	CORONEL FRANCISCO CINTRA	197,75	1	1	3
1	9	4	80	RUA	FRANCISCO GLICÉRIO	134,47	1	1	3
1	10	1	168	RUA	PRUDENTE DE MORAES	118,65	1	1	3
1	10	2	105	RUA	COMENDADOR JOAO CINTRA	142,38	1	1	3
1	10	3	181	RUA	SETE DE SETEMBRO	79,10	1	1	3
1	10	4	15	PÇA	RIACHUELO	134,47	1	1	3
1	10	5	115	RUA	JOAQUIM INACIO	134,47	1	1	3

EXPEDIENTE

Prefeitura Municipal de Itapira
Rua João de Moraes, 490 - Centro - CEP: 13970-903
Tel: (019) 3843-9100
e-mail: jornaloficial@itapira.sp.gov.br - site: www.itapira.sp.gov.br
Tiragem: 2.000 exemplares
Impressão: Jornal Cidade de Rio Claro Ltda - CNPJ: 56.373.491/0001-70
Departamento de Comunicação Social da Prefeitura de Itapira
Jornalista responsável: Celso A. Davoli B. de Oliveira - MTB: 21776/90

Setor	Quadra	Face	Cod. Logr.	Tipo	Logradouro	Valor M2 Terreno	Ind. Fatores	Terreno	Edificação
1	11	1	39	RUA	BENTO DA ROCHA	134,47	1	1	3
1	11	2	105	RUA	COMENDADOR JOAO CINTRA	174,02	1	1	3
1	11	3	168	RUA	PRUDENTE DE MORAES	118,65	1	1	3
1	11	4	115	RUA	JOAQUIM INACIO	158,20	1	1	3
1	12	1	10	PÇA	BERNARDINO DE CAMPOS	395,50	1	1	3
1	12	2	105	RUA	COMENDADOR JOAO CINTRA	276,85	1	1	3
1	12	3	39	RUA	BENTO DA ROCHA	134,47	1	1	3
1	12	4	115	RUA	JOAQUIM INACIO	237,30	1	1	3
1	13	1	10	PÇA	BERNARDINO DE CAMPOS	316,40	1	1	3
1	13	2	105	RUA	COMENDADOR JOAO CINTRA	348,04	1	1	3
1	13	3	10	PÇA	BERNARDINO DE CAMPOS	395,50	1	1	3
1	13	4	10	PÇA	BERNARDINO DE CAMPOS	332,22	1	1	3
1	14	1	199	RUA	XV DE NOVEMBRO	158,20	1	1	3
1	14	2	105	RUA	COMENDADOR JOAO CINTRA	276,85	1	1	3
1	14	3	10	PÇA	BERNARDINO DE CAMPOS	316,40	1	1	3
1	14	4	57	RUA	CONSELHEIRO DANTAS	261,03	1	1	3
1	15	1	168	RUA	PRUDENTE DE MORAES	118,65	1	1	3
1	15	2	43	RUA	CAMPOS SALLES	118,65	1	1	3
1	15	3	181	RUA	SETE DE SETEMBRO	94,92	1	1	3
1	15	4	105	RUA	COMENDADOR JOAO CINTRA	142,38	1	1	3
1	16	1	39	RUA	BENTO DA ROCHA	134,47	1	1	3
1	16	2	43	RUA	CAMPOS SALLES	118,65	1	1	3
1	16	3	168	RUA	PRUDENTE DE MORAES	118,65	1	1	3
1	16	4	105	RUA	COMENDADOR JOAO CINTRA	174,02	1	1	3
1	16	5	740	RUA	SEM DENOMINACAO	174,02	1	1	3
1	17	1	119	RUA	JOSÉ BONIFÁCIO	395,50	1	1	3
1	17	2	43	RUA	CAMPOS SALLES	197,75	1	1	3
1	17	3	39	RUA	BENTO DA ROCHA	134,47	1	1	3
1	17	4	105	RUA	COMENDADOR JOAO CINTRA	276,85	1	1	3
1	18	1	74	RUA	REGENTE FEIJO	276,85	1	1	3
1	18	2	43	RUA	CAMPOS SALLES	276,85	1	1	3
1	18	3	119	RUA	JOSÉ BONIFÁCIO	395,50	1	1	3
1	18	4	10	PÇA	BERNARDINO DE CAMPOS	316,40	1	1	3
1	19	1	199	RUA	XV DE NOVEMBRO	166,11	1	1	3
1	19	2	43	RUA	CAMPOS SALLES	253,12	1	1	3
1	19	3	74	RUA	REGENTE FEIJO	276,85	1	1	3
1	19	4	105	RUA	COMENDADOR JOAO CINTRA	276,85	1	1	3
1	20	1	7	LAD	SAO JOAO	94,92	1	1	3
1	20	2	43	RUA	CAMPOS SALLES	158,20	1	1	3
1	20	3	199	RUA	XV DE NOVEMBRO	166,11	1	1	3
1	20	4	105	RUA	COMENDADOR JOAO CINTRA	134,47	1	1	3
1	21	1	39	RUA	BENTO DA ROCHA	134,47	1	1	3
1	21	2	106	RUA	JOAO DE MORAES	118,65	1	1	3
1	21	3	181	RUA	SETE DE SETEMBRO	94,92	1	1	3
1	21	4	43	RUA	CAMPOS SALLES	118,65	1	1	3
1	22	1	119	RUA	JOSÉ BONIFÁCIO	355,95	1	1	3
1	22	2	106	RUA	JOAO DE MORAES	197,75	1	1	3
1	22	3	39	RUA	BENTO DA ROCHA	134,47	1	1	3
1	22	4	43	RUA	CAMPOS SALLES	197,75	1	1	3
1	23	1	74	RUA	REGENTE FEIJO	237,30	1	1	3
1	23	2	106	RUA	JOAO DE MORAES	237,30	1	1	3
1	23	3	119	RUA	JOSÉ BONIFÁCIO	355,95	1	1	3
1	23	4	43	RUA	CAMPOS SALLES	276,85	1	1	3
1	24	1	199	RUA	XV DE NOVEMBRO	158,20	1	1	3
1	24	2	106	RUA	JOAO DE MORAES	197,75	1	1	3
1	24	3	74	RUA	REGENTE FEIJO	237,30	1	1	3
1	24	4	43	RUA	CAMPOS SALLES	253,12	1	1	3
1	25	1	169	RUA	RIBEIRO DE BARROS	126,56	1	1	3
1	25	2	106	RUA	JOAO DE MORAES	174,02	1	1	3
1	25	3	199	RUA	XV DE NOVEMBRO	166,11	1	1	3
1	25	4	43	RUA	CAMPOS SALLES	158,20	1	1	3
1	26	1	169	RUA	RIBEIRO DE BARROS	126,56	1	1	3
1	26	2	106	RUA	JOAO DE MORAES	126,56	1	1	3
1	27	1	119	RUA	JOSÉ BONIFÁCIO	316,40	1	1	3
1	27	2	178	RUA	RUI BARBOSA	197,75	1	1	3
1	27	3	39	RUA	BENTO DA ROCHA	134,47	1	1	3
1	27	4	106	RUA	JOAO DE MORAES	197,75	1	1	3
1	28	1	74	RUA	REGENTE FEIJO	150,29	1	1	3
1	28	2	178	RUA	RUI BARBOSA	197,75	1	1	3
1	28	3	119	RUA	JOSÉ BONIFÁCIO	316,40	1	1	3
1	28	4	106	RUA	JOAO DE MORAES	237,30	1	1	3
1	29	1	199	RUA	XV DE NOVEMBRO	150,29	1	1	3
1	29	2	178	RUA	RUI BARBOSA	181,93	1	1	3
1	29	3	74	RUA	REGENTE FEIJO	150,29	1	1	3
1	29	4	106	RUA	JOAO DE MORAES	197,75	1	1	3
1	30	1	239	RUA	DR MARIO DA FONSECA	142,38	1	1	3
1	30	2	178	RUA	RUI BARBOSA	150,29	1	1	3
1	30	3	199	RUA	XV DE NOVEMBRO	150,29	1	1	3
1	30	4	106	RUA	JOAO DE MORAES	174,02	1	1	3
1	31	1	169	RUA	RIBEIRO DE BARROS	126,56	1	1	3
1	31	2	178	RUA	RUI BARBOSA	150,29	1	1	3
1	31	3	239	RUA	DR MARIO DA FONSECA	142,38	1	1	3
1	31	4	106	RUA	JOAO DE MORAES	174,02	1	1	3
1	32	1	169	RUA	RIBEIRO DE BARROS	118,65	1	1	3

Setor	Quadra	Face	Cod. Logr.	Tipo	Logradouro	Valor M2 Terreno	Ind. Fatores	Terreno	Edificação
1	33	1	119	RUA	JOSÉ BONIFÁCIO	276,85	1	1	3
1	33	2	629	RUA	GRESTES POCCI	118,65	1	1	3
1	33	3	39	RUA	BENTO DA ROCHA	118,65	1	1	3
1	33	4	178	RUA	RUI BARBOSA	197,75	1	1	3
1	34	1	74	RUA	REGENTE FEIJO	128,56	1	1	3
1	34	2	20	RUA	ALFREDO PUJOL	158,20	1	1	3
1	34	3	119	RUA	JOSÉ BONIFÁCIO	276,85	1	1	3
1	34	4	178	RUA	RUI BARBOSA	197,75	1	1	3
1	35	1	199	RUA	XV DE NOVEMBRO	142,38	1	1	3
1	35	2	20	RUA	ALFREDO PUJOL	158,20	1	1	3
1	35	3	74	RUA	REGENTE FEIJO	128,56	1	1	3
1	35	4	178	RUA	RUI BARBOSA	181,93	1	1	3
1	36	1	239	RUA	DR MARIO DA FONSECA	134,47	1	1	3
1	36	2	20	RUA	ALFREDO PUJOL	150,29	1	1	3
1	36	3	199	RUA	XV DE NOVEMBRO	142,38	1	1	3
1	36	4	178	RUA	RUI BARBOSA	150,29	1	1	3
1	37	1	169	RUA	RIBEIRO DE BARROS	128,56	1	1	3
1	37	2	20	RUA	ALFREDO PUJOL	128,56	1	1	3
1	37	3	239	RUA	DR MARIO DA FONSECA	134,47	1	1	3
1	37	4	178	RUA	RUI BARBOSA	150,29	1	1	3
1	38	1	38	RUA	BENTICO PEREIRA	118,65	1	1	3
1	38	2	169	RUA	RIBEIRO DE BARROS	118,65	1	1	3
1	38	3	178	RUA	RUI BARBOSA	142,38	1	1	3
1	39	1	7	LAD	SAO JOAO	59,33	1	1	3
1	39	2	105	RUA	COMENDADOR JOAO CINTRA	79,10	1	1	3
1	39	3	199	RUA	XV DE NOVEMBRO	158,20	1	1	3
1	39	4	57	RUA	CONSELHEIRO DANTAS	221,48	1	1	3
1	39	5	1.007	TRV	DA LADEIRA SAO JOAO	59,33	1	1	3
1	40	1	190	RUA	BRIGADEIRO TOBIAS	59,33	1	1	3
1	40	2	57	RUA	CONSELHEIRO DANTAS	59,33	1	1	3
1	40	3	158	RUA	GENERAL OSORIO	128,56	1	1	3
1	40	4	80	RUA	FRANCISCO GLICÉRIO	128,56	1	1	3
1	41	1	190	RUA	BRIGADEIRO TOBIAS	59,33	1	1	3
1	41	2	80	RUA	FRANCISCO GLICÉRIO	128,56	1	1	3
1	41	3	158	RUA	GENERAL OSORIO	128,56	1	1	3
1	41	4	161	RUA	EMBAIXADOR PEDRO DE TOLEDO	79,10	1	1	3
2	1	1	124	RUA	JOSE PEREIRA	68,04	1	1	2
2	1	2	94	RUA	DR HORTENCIO PEREIRA DA SILVA	98,28	1	1	2
2	1	3	169	RUA	RIBEIRO DE BARROS	113,40	1	1	2
2	1	4	38	RUA	BENTICO PEREIRA	90,72	1	1	2
2	2	1	234	RUA	JOÃO PEREIRA	75,60	1	1	2
2	2	2	94	RUA	DR HORTENCIO PEREIRA DA SILVA	75,60	1	1	2
2	2	3	124	RUA	JOSE PEREIRA	105,84	1	1	2
2	2	4	38	RUA	BENTICO PEREIRA	105,84	1	1	2
2	3	1	142	RUA	MARIA LUIZA	90,72	1	1	2
2	3	2	94	RUA	DR HORTENCIO PEREIRA DA SILVA	90,72	1	1	2
2	3	3	234	RUA	JOÃO PEREIRA	105,84	1	1	2
2	3	4	38	RUA	BENTICO PEREIRA	105,84	1	1	2
2	4	1	000	AVR	BRASIL	52,92	1	1	2
2	4	2	1.215	AVR	BRAZ AYRES	45,36	1	1	2
2	4	3	142	RUA	MARIA LUIZA	60,48	1	1	2
2	4	4	178	RUA	RUI BARBOSA	60,48	1	1	2
2	5	1	124	RUA	JOSE PEREIRA	60,48	1	1	2
2	5	2	144	RUA	MATIAS CINTRA	75,60	1	1	2
2	5	3	55	RUA	DA PENHA	105,84	1	1	2
2	5	4	94	RUA	DR HORTENCIO PEREIRA DA SILVA	98,28	1	1	2
2	6	1	234	RUA	JOÃO PEREIRA	75,60	1	1	2
2	6	2	114	RUA	JOAQUIM PEREIRA	75,60	1	1	2
2	6	3	124	RUA	JOSE PEREIRA	75,60	1	1	2
2	6	4	94	RUA	DR HORTENCIO PEREIRA DA SILVA	90,72	1	1	2
2	7	1	142	RUA	MARIA LUIZA	68,04	1	1	2
2	7	2	114	RUA	JOAQUIM PEREIRA	75,60	1	1	2
2	7	3	234	RUA	JOÃO PEREIRA	90,72	1	1	2
2	7	4	94	RUA	DR HORTENCIO PEREIRA DA SILVA	90,72	1	1	2
2	8	1	114	RUA	JOAQUIM PEREIRA	75,60	1	1	2
2	8	2	142	RUA	MARIA LUIZA	75,60	1	1	2
2	9	3	124	RUA	JOSE PEREIRA	75,60	1	1	2
2	10	1	142	RUA	MARIA LUIZA	60,48	1	1	2
2	10	2	135	RUA	LUIZ PEREIRA	75,60	1	1	2
2	10	3	124	RUA	JOSE PEREIRA	75,60	1	1	2
2	10	4	234	RUA	JOÃO PEREIRA	90,72	1	1	2
2	10	5	114	RUA	JOAQUIM PEREIRA	75,60	1	1	2
2	11	1	135	RUA	LUIZ PEREIRA	75,60	1	1	2
2	11	2	142	RUA	MARIA LUIZA	75,60	1	1	2
2	11	3	114	RUA	JOAQUIM PEREIRA	75,60	1	1	2
2	12	1	124	RUA	JOSE PEREIRA	60,48	1	1	2
2	12	2	26	RUA	ANA NERI	68,04	1	1	2
2	12	3	55	RUA	DA PENHA	90,72	1	1	2
2	12	4	144	RUA	MATIAS CINTRA	75,60	1	1	2
2	13	1	142	RUA	MARIA LUIZA	60,48	1	1	2
2	13	2	73	RUA	EZIQUIEL PEREIRA	60,48	1	1	2
2	13	3	124	RUA	JOSE PEREIRA	75,60	1	1	2
2	13	4	135	RUA	LUIZ PEREIRA	60,48	1	1	2
2	14	1	132	RUA	LUIZ GALDI	60,48	1	1	2

Setor	Quadra	Face	Cad. Logr.	Tipo	Logradouro	Valor M2 Terreno	Ind. Fatores	Terreno	Edificação
2	14	2	73	RUA	EZIQUIEL PEREIRA	75,60	1	1	2
2	14	3	142	RUA	MARIA LUIZA	75,60	1	1	2
2	14	4	135	RUA	LUIZ PEREIRA	80,48	1	1	2
2	15	1	73	RUA	EZIQUIEL PEREIRA	88,04	1	1	2
2	15	2	132	RUA	LUIZ GALDI	88,04	1	1	2
2	15	3	135	RUA	LUIZ PEREIRA	88,04	1	1	2
2	16	1	134	RUA	JOSE PEREIRA	88,04	1	1	2
2	16	2	1.221	RUA	ANTONIO PIRES DE CAMARGO	80,48	1	1	2
2	16	3	55	RUA	DA PENHA	90,72	1	1	2
2	16	4	28	RUA	ANA NERI	75,60	1	1	2
2	17	1	1.215	AVE	BRAZ AYRES	45,36	1	1	2
2	17	2	124	RUA	JOSE PEREIRA	75,60	1	1	2
2	17	3	73	RUA	EZIQUIEL PEREIRA	80,48	1	1	2
3	1	1	74	RUA	REGENTE FEIJO	118,65	1	1	2
3	1	2	138	RUA	MANOEL PEREIRA	142,38	1	1	2
3	1	3	119	RUA	JOSÉ BONIFÁCIO	237,30	1	1	2
3	1	4	20	RUA	ALFREDO PUJOL	158,20	1	1	2
3	2	1	199	RUA	XV DE NOVEMBRO	134,47	1	1	2
3	2	2	138	RUA	MANOEL PEREIRA	142,38	1	1	2
3	2	3	74	RUA	REGENTE FEIJO	118,65	1	1	2
3	2	4	20	RUA	ALFREDO PUJOL	158,20	1	1	2
3	3	1	239	RUA	DR MARIO DA FONSECA	128,56	1	1	2
3	3	2	138	RUA	MANOEL PEREIRA	134,47	1	1	2
3	3	3	199	RUA	XV DE NOVEMBRO	134,47	1	1	2
3	3	4	20	RUA	ALFREDO PUJOL	150,29	1	1	2
3	4	1	169	RUA	RIBEIRO DE BARROS	128,56	1	1	2
3	4	2	138	RUA	MANOEL PEREIRA	128,56	1	1	2
3	4	3	239	RUA	DR MARIO DA FONSECA	128,56	1	1	2
3	4	4	20	RUA	ALFREDO PUJOL	128,56	1	1	2
3	5	1	199	RUA	XV DE NOVEMBRO	118,65	1	1	2
3	5	2	75	RUA	PADRE FERRAZ	94,92	1	1	2
3	5	3	79	RUA	DR FRANCISCO PAULA MOREIRA BARBOSA	174,02	1	1	2
3	5	4	138	RUA	MANOEL PEREIRA	158,20	1	1	2
3	6	1	239	RUA	DR MARIO DA FONSECA	94,92	1	1	2
3	6	2	75	RUA	PADRE FERRAZ	94,92	1	1	2
3	6	3	199	RUA	XV DE NOVEMBRO	118,65	1	1	2
3	6	4	138	RUA	MANOEL PEREIRA	134,47	1	1	2
3	7	1	55	RUA	DA PENHA	118,65	1	1	2
3	7	2	75	RUA	PADRE FERRAZ	110,74	1	1	2
3	7	3	239	RUA	DR MARIO DA FONSECA	118,65	1	1	2
3	7	4	138	RUA	MANOEL PEREIRA	128,56	1	1	2
3	8	1	199	RUA	XV DE NOVEMBRO	110,74	1	1	2
3	8	2	58	RUA	MAJOR DAVID PEREIRA	94,92	1	1	2
3	8	3	79	RUA	DR FRANCISCO PAULA MOREIRA BARBOSA	118,65	1	1	2
3	8	4	75	RUA	PADRE FERRAZ	110,74	1	1	2
3	9	1	126	RUA	PRESIDENTE KENNEDY	63,28	1	1	2
3	9	2	27	RUA	ANACLETO MAGALHÃES PEREIRA	63,28	1	1	2
3	9	3	1.218	RUA	FRANCISCO CITRANGULO	55,37	1	1	2
3	9	4	58	RUA	MAJOR DAVID PEREIRA	71,19	1	1	2
3	9	5	199	RUA	XV DE NOVEMBRO	110,74	1	1	2
3	9	6	75	RUA	PADRE FERRAZ	110,74	1	1	2
3	10	1	55	RUA	DA PENHA	71,19	1	1	2
3	10	2	27	RUA	ANACLETO MAGALHÃES PEREIRA	63,28	1	1	2
3	10	3	126	RUA	PRESIDENTE KENNEDY	79,10	1	1	2
3	10	4	75	RUA	PADRE FERRAZ	110,74	1	1	2
3	11	1	199	RUA	XV DE NOVEMBRO	110,74	1	1	2
3	11	2	118	RUA	JOAQUIM INACIO DA SILVEIRA	94,92	1	1	2
3	11	3	79	RUA	DR FRANCISCO PAULA MOREIRA BARBOSA	110,74	1	1	2
3	11	4	58	RUA	MAJOR DAVID PEREIRA	110,74	1	1	2
3	12	1	1.218	RUA	FRANCISCO CITRANGULO	55,37	1	1	2
3	12	2	199	RUA	XV DE NOVEMBRO	110,74	1	1	2
3	12	3	58	RUA	MAJOR DAVID PEREIRA	94,92	1	1	2
3	13	1	27	RUA	ANACLETO MAGALHÃES PEREIRA	55,37	1	1	2
3	13	2	201	RUA	THEOLINDA BRAGA ALVES LIMA	55,37	1	1	2
3	13	3	51	RUA	CÉLIO MANOEL VIEIRA	63,28	1	1	2
3	13	4	1.218	RUA	FRANCISCO CITRANGULO	55,37	1	1	2
3	14	1	126	RUA	PRESIDENTE KENNEDY	63,28	1	1	2
3	14	2	51	RUA	CÉLIO MANOEL VIEIRA	63,28	1	1	2
3	14	3	201	RUA	THEOLINDA BRAGA ALVES LIMA	55,37	1	1	2
3	14	4	27	RUA	ANACLETO MAGALHÃES PEREIRA	71,19	1	1	2
3	15	1	55	RUA	DA PENHA	71,19	1	1	2
3	15	2	144	RUA	MATIAS CINTRA	63,28	1	1	2
3	15	3	126	RUA	PRESIDENTE KENNEDY	79,10	1	1	2
3	15	4	27	RUA	ANACLETO MAGALHÃES PEREIRA	79,10	1	1	2
3	16	1	126	RUA	PRESIDENTE KENNEDY	71,19	1	1	2
3	16	2	134	RUA	LUIZ MACIEL	71,19	1	1	2
3	16	3	1.218	RUA	FRANCISCO CITRANGULO	55,37	1	1	2
3	16	4	51	RUA	CÉLIO MANOEL VIEIRA	71,19	1	1	2
3	17	1	55	RUA	DA PENHA	94,92	1	1	2
3	17	2	126	RUA	PRESIDENTE KENNEDY	79,10	1	1	2
3	17	3	203	TRV	VICTORINO ZAGO	63,28	1	1	2
3	17	4	144	RUA	MATIAS CINTRA	79,10	1	1	2
3	17	5	1.221	RUA	ANTONIO PIRES DE CAMARGO	79,10	1	1	2

Setor	Quadra	Face	Cad. Logr.	Tipo	Logradouro	Valor M2 Terreno	Ind. Fatores	Terreno	Edificação
3	18	1	134	RUA	LUIZ MACIEL	63,28	1	1	2
3	18	2	1.221	RUA	ANTONIO PIRES DE CAMARGO	63,28	1	1	2
4	1	1	198	RUA	WASHINGTON LUIZ	71,19	1	1	2
4	1	2	191	RUA	TREZE DE MAIO	79,10	1	1	2
4	1	3	108	RUA	VERREADOR JOAO MANOEL GALDI	63,28	1	1	2
4	1	4	274	RUA	FARMACEUTICO LAZARO PEREIRA SILVA	55,37	1	1	2
4	1	5	188	RUA	TEREZA LEIRA PAOLETTI	71,19	1	1	2
4	1	6	1.255	AVE	BENEDITO BATAGLINI	55,37	1	1	2
4	2	1	191	RUA	TREZE DE MAIO	79,10	1	1	2
4	2	2	198	RUA	WASHINGTON LUIZ	71,19	1	1	2
4	2	3	1.255	AVE	BENEDITO BATAGLINI	71,19	1	1	2
4	3	1	123	RUA	PADRE JOSE MAURICIO	79,10	1	1	2
4	3	2	1.100	RUA	PEDRO PIVA	79,10	1	1	2
4	3	3	1.108	RUA	FRANCISCO NASCIMENTO	79,10	1	1	2
4	3	4	3	AVE	PAOLETTI	128,56	1	1	2
4	3	5	188	RUA	TEREZA LEIRA PAOLETTI	71,19	1	1	2
4	3	6	108	RUA	VERREADOR JOAO MANOEL GALDI	79,10	1	1	2
4	4	1	191	RUA	TREZE DE MAIO	79,10	1	1	2
4	4	2	104	RUA	JOÃO BATISTA TRANI	63,28	1	1	2
4	4	3	123	RUA	PADRE JOSE MAURICIO	79,10	1	1	2
4	4	4	108	RUA	VERREADOR JOAO MANOEL GALDI	79,10	1	1	2
4	5	1	191	RUA	TREZE DE MAIO	79,10	1	1	2
4	5	2	177	RUA	SALDANHA MARINHO	128,56	1	1	2
4	5	3	184	RUA	SIQUEIRA CAMPOS	128,56	1	1	2
4	5	4	123	RUA	PADRE JOSE MAURICIO	79,10	1	1	2
4	5	5	104	RUA	JOÃO BATISTA TRANI	71,19	1	1	2
4	6	1	125	RUA	JUVENAL ZAGO	87,24	1	1	2
4	6	2	177	RUA	SALDANHA MARINHO	128,56	1	1	2
4	6	3	191	RUA	TREZE DE MAIO	79,10	1	1	2
4	6	4	198	RUA	WASHINGTON LUIZ	79,10	1	1	2
4	7	1	226	RUA	FERNANDO COSTA	87,24	1	1	2
4	7	2	13	PÇA	MOGI MIRIM	128,56	1	1	2
4	7	3	177	RUA	SALDANHA MARINHO	128,56	1	1	2
4	7	4	125	RUA	JUVENAL ZAGO	87,24	1	1	2
4	7	5	198	RUA	WASHINGTON LUIZ	79,10	1	1	2
4	7	6	226	RUA	FERNANDO COSTA	87,24	1	1	2
4	8	1	93	RUA	CONEGO GUEIRA LEAL	94,92	1	1	2
4	8	2	177	RUA	SALDANHA MARINHO	102,83	1	1	2
4	8	3	226	RUA	FERNANDO COSTA	87,24	1	1	2
4	8	4	198	RUA	WASHINGTON LUIZ	87,24	1	1	2
4	8	5	191	RUA	TREZE DE MAIO	79,10	1	1	2
4	8	6	276	RUA	ISTOR LUPPI	87,24	1	1	2
4	8	7	197	RUA	VITORIO COPPOS	87,24	1	1	2
4	8	8	8	LAG	SÃO BENEDITO	79,10	1	1	2
4	8	9	13	PÇA	MOGI MIRIM	102,83	1	1	2
4	9	1	8	LAG	SÃO BENEDITO	79,10	1	1	2
4	10	1	4	AVE	RIO BRANCO	142,38	1	1	2
4	10	2	177	RUA	SALDANHA MARINHO	102,83	1	1	2
4	10	3	93	RUA	CONEGO GUEIRA LEAL	79,10	1	1	2
4	10	4	8	LAG	SÃO BENEDITO	79,10	1	1	2
4	10	5	1.253	RUA	AGOSTINHO CAVENAGHI	79,10	1	1	2
4	10	6	105	RUA	COMENDADOR JOAO CINTRA	118,65	1	1	2
4	11	1	177	RUA	SALDANHA MARINHO	118,65	1	1	2
4	11	2	4	AVE	RIO BRANCO	142,38	1	1	2
4	11	3	105	RUA	COMENDADOR JOAO CINTRA	118,65	1	1	2
4	12	1	158	RUA	VISCONDE OURO PRETO	87,01	1	1	3
4	12	2	154	RUA	DR NOBERTO FONSECA	79,10	1	1	3
4	12	3	121	RUA	JOSE DO PATROCINIO	79,10	1	1	3
4	12	4	90	RUA	GONÇALVES DIAS	79,10	1	1	3
4	12	5	3	AVE	PAOLETTI	128,56	1	1	3
4	13	1	191	RUA	TREZE DE MAIO	94,92	1	1	3
4	13	2	58	RUA	DA SAUDADE	128,56	1	1	3
4	13	3	158	RUA	VISCONDE OURO PRETO	87,01	1	1	3
4	13	4	184	RUA	SIQUEIRA CAMPOS	128,56	1	1	3
4	13	5	177	RUA	SALDANHA MARINHO	128,56	1	1	3
4	14	1	75	RUA	PADRE FERRAZ	71,19	1	1	3
4	14	2	37	RUA	BATISTA JUNIOR	79,10	1	1	3
4	14	3	158	RUA	VISCONDE OURO PRETO	87,01	1	1	3
4	15	1	191	RUA	TREZE DE MAIO	94,92	1	1	3
4	15	2	813	RUA	LEONCIA VIVIANI URBAN	79,10	1	1	3
4	15	3	75	RUA	PADRE FERRAZ	71,19	1	1	3
4	15	4	58	RUA	DA SAUDADE	94,92	1	1	3
4	16	1	58	RUA	DA SAUDADE	102,83	1	1	3
4	16	2	191	RUA	TREZE DE MAIO	94,92	1	1	3
4	16	3	177	RUA	SALDANHA MARINHO	128,56	1	1	3
4	17	1	13	PÇA	MOGI MIRIM	102,83	1	1	3
4	17	2	47	RUA	GENERAL CARNEIRO	102,83	1	1	3
4	17	3	191	RUA	TREZE DE MAIO	94,92	1	1	3
4	17	4	58	RUA	DA SAUDADE	102,83	1	1	3
4	18	1	121	RUA	JOSE DO PATROCINIO	79,10	1	1	3
4	18	2	157	RUA	OSWALDO CRUZ	79,10	1	1	3
4	18	3	179	RUA	SAO JOSE	79,10	1	1	3
4	18	4	154	RUA	DR NOBERTO FONSECA	79,10	1	1	3
4	19	1	157	RUA	OSWALDO CRUZ	79,10	1	1	3

Setor	Quadra	Face	Cod. Logr.	Tipo	Logradouro	Valor M2 Terreno	Ind. Fatores	Terreno	Edificação
4	19	2	121	RUA	JOSE DO PATROCINIO	79,10	1	1	3
4	19	3	154	RUA	DR NORBERTO FONSECA	79,10	1	1	3
4	20	1	158	RUA	VISCONDE OURO PRETO	87,01	1	1	3
4	20	2	150	RUA	DR NEVIO RICUDO	79,10	1	1	3
4	20	3	25	RUA	PADRE AMORIM	79,10	1	1	3
4	20	4	179	RUA	SAO JOSE	79,10	1	1	3
4	20	5	157	RUA	OSWALDO CRUZ	79,10	1	1	3
4	20	6	154	RUA	DR NORBERTO FONSECA	79,10	1	1	3
4	21	1	158	RUA	VISCONDE OURO PRETO	79,10	1	1	3
4	21	2	196	RUA	VITAL BRASIL	87,01	1	1	3
4	21	3	25	RUA	PADRE AMORIM	79,10	1	1	3
4	21	4	150	RUA	DR NEVIO RICUDO	79,10	1	1	3
4	22	1	158	RUA	VISCONDE OURO PRETO	87,01	1	1	3
4	22	2	25	RUA	PADRE AMORIM	79,10	1	1	3
4	22	3	196	RUA	VITAL BRASIL	79,10	1	1	3
4	22	4	14	PÇA	NOVE DE JULHO	79,10	1	1	3
4	23	1	75	RUA	PADRE FERRAZ	94,92	1	1	3
4	23	2	47	RUA	GENERAL CARNEIRO	94,92	1	1	3
4	23	3	158	RUA	VISCONDE OURO PRETO	87,01	1	1	3
4	23	4	37	RUA	BATISTA JUNIOR	79,10	1	1	3
4	24	1	191	RUA	TREZE DE MAIO	94,92	1	1	3
4	24	2	47	RUA	GENERAL CARNEIRO	94,92	1	1	3
4	24	3	75	RUA	PADRE FERRAZ	94,92	1	1	3
4	24	4	613	RUA	LEONCIA VIVIANI URBAN	79,10	1	1	3
4	25	1	49	RUA	DUQUE DE CAXIAS	94,92	1	1	2
4	25	2	116	RUA	JOAQUIM INACIO DA SILVEIRA	94,92	1	1	2
4	25	3	47	RUA	GENERAL CARNEIRO	94,92	1	1	2
4	25	4	58	RUA	MAJOR DAVID PEREIRA	94,92	1	1	2
4	26	1	49	RUA	DUQUE DE CAXIAS	94,92	1	1	2
4	26	2	58	RUA	MAJOR DAVID PEREIRA	94,92	1	1	2
4	26	3	47	RUA	GENERAL CARNEIRO	94,92	1	1	2
4	26	4	75	RUA	PADRE FERRAZ	94,92	1	1	2
4	27	1	49	RUA	DUQUE DE CAXIAS	102,83	1	1	2
4	27	2	75	RUA	PADRE FERRAZ	94,92	1	1	2
4	27	3	47	RUA	GENERAL CARNEIRO	94,92	1	1	2
4	27	4	138	RUA	MANOEL PEREIRA	94,92	1	1	2
4	28	1	49	RUA	DUQUE DE CAXIAS	110,74	1	1	3
4	28	2	138	RUA	MANOEL PEREIRA	94,92	1	1	3
4	28	3	47	RUA	GENERAL CARNEIRO	102,83	1	1	3
4	28	4	178	RUA	RUI BARBOSA	134,47	1	1	3
4	28	5	207	PÇA	CORONEL SOUZA FERREIRA	110,74	1	1	3
4	29	1	178	RUA	RUI BARBOSA	134,47	1	1	3
4	29	2	13	PÇA	MOGI MIRIM	102,83	1	1	3
4	29	3	177	RUA	SALDANHA MARINHO	102,83	1	1	3
4	29	4	4	AVE	RIO BRANCO	142,38	1	1	3
4	30	1	194	RUA	VINTE E QUATRO DE OUTUBRO	102,83	1	1	2
4	30	2	116	RUA	JOAQUIM INACIO DA SILVEIRA	94,92	1	1	2
4	30	3	49	RUA	DUQUE DE CAXIAS	79,10	1	1	2
4	30	4	58	RUA	MAJOR DAVID PEREIRA	94,92	1	1	2
4	31	1	194	RUA	VINTE E QUATRO DE OUTUBRO	102,83	1	1	2
4	31	2	58	RUA	MAJOR DAVID PEREIRA	94,92	1	1	2
4	31	3	49	RUA	DUQUE DE CAXIAS	79,10	1	1	2
4	31	4	75	RUA	PADRE FERRAZ	102,83	1	1	2
4	32	1	227	RUA	FLEMING	94,92	1	1	2
4	32	2	75	RUA	PADRE FERRAZ	102,83	1	1	2
4	32	3	49	RUA	DUQUE DE CAXIAS	102,83	1	1	2
4	32	4	138	RUA	MANOEL PEREIRA	102,83	1	1	2
4	33	1	88	RUA	FRANCISQUINHA FERREIRA MUNHOZ	94,92	1	1	3
4	33	2	138	RUA	MANOEL PEREIRA	102,83	1	1	3
4	33	3	49	RUA	DUQUE DE CAXIAS	110,74	1	1	3
4	34	1	1.394	PÇA	CORONEL SOUZA FERREIRA - FORUM	102,83	1	1	2
4	35	1	12	PÇA	JOAO SARKIS FILHO	102,83	1	1	2
4	35	2	88	RUA	FRANCISQUINHA FERREIRA MUNHOZ	94,92	1	1	2
4	35	3	178	RUA	RUI BARBOSA	102,83	1	1	2
4	36	1	75	RUA	PADRE FERRAZ	102,83	1	1	2
4	36	2	227	RUA	FLEMING	94,92	1	1	2
4	37	1	79	RUA	DR FRANCISCO PAULA MOREIRA BARBOSA	110,74	1	1	2
4	37	2	116	RUA	JOAQUIM INACIO DA SILVEIRA	79,10	1	1	2
4	37	3	194	RUA	VINTE E QUATRO DE OUTUBRO	102,83	1	1	2
4	37	4	58	RUA	MAJOR DAVID PEREIRA	102,83	1	1	2
4	38	1	79	RUA	DR FRANCISCO PAULA MOREIRA BARBOSA	118,65	1	1	2
4	38	2	75	RUA	PADRE FERRAZ	118,65	1	1	2
4	38	3	194	RUA	VINTE E QUATRO DE OUTUBRO	102,83	1	1	2
4	38	4	58	RUA	MAJOR DAVID PEREIRA	94,92	1	1	2
4	39	1	79	RUA	DR FRANCISCO PAULA MOREIRA BARBOSA	174,02	1	1	2
4	39	2	75	RUA	PADRE FERRAZ	94,92	1	1	2
4	39	3	12	PÇA	JOAO SARKIS FILHO	94,92	1	1	2
4	39	4	138	RUA	MANOEL PEREIRA	134,47	1	1	2
4	40	1	119	RUA	JOSÉ BONIFÁCIO	237,30	1	1	3
4	40	2	138	RUA	MANOEL PEREIRA	134,47	1	1	3
4	40	3	12	PÇA	JOAO SARKIS FILHO	126,56	1	1	3

Página 11

Setor	Quadra	Face	Cod. Logr.	Tipo	Logradouro	Valor M2 Terreno	Ind. Fatores	Terreno	Edificação
4	40	4	629	RUA	CRISTES POCCI	134,47	1	1	3
4	41	1	39	RUA	BENTO DA ROCHA	118,65	1	1	3
4	41	2	629	RUA	CRISTES POCCI	118,65	1	1	3
4	41	3	12	PÇA	JOAO SARKIS FILHO	118,65	1	1	3
4	41	4	178	RUA	RUI BARBOSA	118,65	1	1	3
4	42	1	39	RUA	BENTO DA ROCHA	134,47	1	1	3
4	42	2	178	RUA	RUI BARBOSA	94,92	1	1	3
4	42	3	4	AVE	RIO BRANCO	142,38	1	1	3
4	42	4	108	RUA	JOAO DE MORAES	118,65	1	1	3
4	43	1	108	RUA	JOAO DE MORAES	94,92	1	1	3
4	43	2	4	AVE	RIO BRANCO	142,38	1	1	3
4	43	3	177	RUA	SALDANHA MARINHO	118,65	1	1	3
4	43	4	181	RUA	SETE DE SETEMBRO	79,10	1	1	3
4	44	1	197	RUA	VITORIO COPPOS	71,19	1	1	3
4	45	1	197	RUA	VITORIO COPPOS	71,19	1	1	3
4	46	1	110	RUA	PREFEITO JOAO RIBEIRO PEREIRA CRUZ	83,28	1	1	2
5	1	1	175	RUA	MARECHAL RONDON	55,37	1	1	3
5	1	2	233	RUA	PRINCESA IZABEL	55,37	1	1	3
5	1	3	793	AVE	VEREADOR DAVID MORO	39,55	1	1	3
5	1	4	521	AVE	IACANEÍ	55,37	1	1	3
5	2	1	54	RUA	CRISTOVAO COLOMBO	71,19	1	1	3
5	2	2	32	RUA	ANTONIO FRANCISCO LISBOA	83,28	1	1	3
5	2	3	175	RUA	MARECHAL RONDON	71,19	1	1	3
5	2	4	521	AVE	IACANEÍ	75,15	1	1	3
5	3	1	136	RUA	MACHADO DE ASSIS	79,10	1	1	3
5	3	2	175	RUA	MARECHAL RONDON	71,19	1	1	3
5	3	3	32	RUA	ANTONIO FRANCISCO LISBOA	79,10	1	1	3
5	4	1	248	RUA	PEDRO ALVARES CABRAL	79,10	1	1	3
5	4	2	233	RUA	PRINCESA IZABEL	79,10	1	1	3
5	4	3	175	RUA	MARECHAL RONDON	71,19	1	1	3
5	4	4	136	RUA	MACHADO DE ASSIS	79,10	1	1	3
5	5	1	241	RUA	CLAVO BILAC	47,46	1	1	3
5	5	2	240	RUA	VISCONDE DE MAUA	47,46	1	1	3
5	5	3	793	AVE	VEREADOR DAVID MORO	47,46	1	1	3
5	5	4	233	RUA	PRINCESA IZABEL	83,28	1	1	3
5	6	1	221	RUA	CASEMIRO DE ABREU	47,46	1	1	3
5	6	2	248	RUA	DOM PEDRO II	83,28	1	1	3
5	6	3	241	RUA	CLAVO BILAC	55,37	1	1	3
5	6	4	233	RUA	PRINCESA IZABEL	83,28	1	1	3
5	7	1	223	RUA	CRUZ E SOUZA	83,28	1	1	3
5	7	2	248	RUA	DOM PEDRO II	83,28	1	1	3
5	7	3	221	RUA	CASEMIRO DE ABREU	83,28	1	1	3
5	7	4	233	RUA	PRINCESA IZABEL	79,10	1	1	3
5	8	1	248	RUA	PEDRO ALVARES CABRAL	87,24	1	1	3
5	8	2	248	RUA	DOM PEDRO II	83,28	1	1	3
5	8	3	223	RUA	CRUZ E SOUZA	71,19	1	1	3
5	8	4	233	RUA	PRINCESA IZABEL	79,10	1	1	3
5	9	1	54	RUA	CRISTOVAO COLOMBO	71,19	1	1	3
5	9	2	248	RUA	DOM PEDRO II	75,15	1	1	3
5	9	3	248	RUA	PEDRO ALVARES CABRAL	79,10	1	1	3
5	9	4	32	RUA	ANTONIO FRANCISCO LISBOA	79,10	1	1	3
5	10	1	149	RUA	MONTEIRO LOBATO	79,10	1	1	3
5	10	2	90	RUA	GONÇALVES DIAS	87,24	1	1	3
5	10	3	54	RUA	CRISTOVAO COLOMBO	79,10	1	1	3
5	10	4	3	AVE	PADLETTI	118,65	1	1	3
5	11	1	235	RUA	JOAQUIM NABUCO	79,10	1	1	3
5	11	2	90	RUA	GONÇALVES DIAS	87,24	1	1	3
5	11	3	149	RUA	MONTEIRO LOBATO	79,10	1	1	3
5	11	4	3	AVE	PADLETTI	118,65	1	1	3
5	12	1	121	RUA	JOSE DO PATROCINIO	79,10	1	1	3
5	12	2	90	RUA	GONÇALVES DIAS	87,24	1	1	3
5	12	3	235	RUA	JOAQUIM NABUCO	79,10	1	1	3
5	12	4	3	AVE	PADLETTI	118,65	1	1	3
5	13	1	149	RUA	MONTEIRO LOBATO	79,10	1	1	3
5	13	2	248	RUA	DOM PEDRO II	79,10	1	1	3
5	13	3	54	RUA	CRISTOVAO COLOMBO	79,10	1	1	3
5	13	4	90	RUA	GONÇALVES DIAS	79,10	1	1	3
5	14	1	223	RUA	CRUZ E SOUZA	55,37	1	1	3
5	14	2	247	RUA	DOM PEDRO I	55,37	1	1	3
5	14	3	221	RUA	CASEMIRO DE ABREU	83,28	1	1	3
5	14	4	248	RUA	DOM PEDRO II	83,28	1	1	3
5	15	1	248	RUA	PEDRO ALVARES CABRAL	55,37	1	1	3
5	15	2	247	RUA	DOM PEDRO I	55,37	1	1	3
5	15	3	223	RUA	CRUZ E SOUZA	71,19	1	1	3
5	15	4	248	RUA	DOM PEDRO II	83,28	1	1	3
5	16	1	54	RUA	CRISTOVAO COLOMBO	71,19	1	1	3
5	16	2	247	RUA	DOM PEDRO I	55,37	1	1	3
5	16	3	248	RUA	PEDRO ALVARES CABRAL	79,10	1	1	3
5	16	4	248	RUA	DOM PEDRO II	75,15	1	1	3
5	17	1	149	RUA	MONTEIRO LOBATO	79,10	1	1	3
5	17	2	247	RUA	DOM PEDRO I	79,10	1	1	3
5	17	3	54	RUA	CRISTOVAO COLOMBO	79,10	1	1	3
5	17	4	248	RUA	DOM PEDRO II	79,10	1	1	3
5	18	1	235	RUA	JOAQUIM NABUCO	79,10	1	1	3

Setor	Quadra	Face	Cod. Logr.	Tipo	Logradouro	Valor M2 Terreno	Ind. Fatores	Terreno	Edificação
5	18	2	149	RUA	MONTEIRO LOBATO	79,10	1	1	3
5	18	3	90	RUA	GONÇALVES DIAS	79,10	1	1	3
5	18	1	121	RUA	JOSE DO PATROCINIO	79,10	1	1	3
5	19	2	154	RUA	DR NORBERTO FONSECA	79,10	1	1	3
5	19	3	235	RUA	JOAQUIM NABUCO	79,10	1	1	3
5	19	4	90	RUA	GONÇALVES DIAS	79,10	1	1	3
5	20	1	248	RUA	PEDRO ALVARES CABRAL	55,37	1	1	3
5	20	2	71	RUA	EUCLIDES DA CUNHA	63,28	1	1	3
5	20	3	221	RUA	CASEMIRO DE ABREU	63,28	1	1	3
5	20	4	247	RUA	DOM PEDRO I	47,46	1	1	3
5	21	1	149	RUA	MONTEIRO LOBATO	79,10	1	1	3
5	21	2	71	RUA	EUCLIDES DA CUNHA	71,19	1	1	3
5	21	3	246	RUA	PEDRO ALVARES CABRAL	63,28	1	1	3
5	21	4	247	RUA	DOM PEDRO I	79,10	1	1	3
5	22	1	71	RUA	EUCLIDES DA CUNHA	47,46	1	1	3
5	22	2	793	AVE	VERBADOR DAVID MORO	47,46	1	1	3
5	22	3	248	RUA	PEDRO ALVARES CABRAL	63,28	1	1	3
5	23	1	149	RUA	MONTEIRO LOBATO	79,10	1	1	3
5	23	2	248	RUA	PEDRO ALVARES CABRAL	63,28	1	1	3
5	23	3	71	RUA	EUCLIDES DA CUNHA	71,19	1	1	3
5	24	1	241	RUA	OLAVO BILAC	47,46	1	1	3
5	24	2	793	AVE	VERBADOR DAVID MORO	47,46	1	1	3
5	24	3	240	RUA	VISCONDE DE MAUA	47,46	1	1	3
5	24	4	5.591	PÇA	VERBADOR EDESIO RAMOS DE OLIVEIRA	47,46	1	1	3
5	25	1	247	RUA	DOM PEDRO I	47,46	1	1	3
5	26	1	221	RUA	CASEMIRO DE ABREU	47,46	1	1	3
5	26	2	247	RUA	DOM PEDRO I	63,28	1	1	3
5	26	3	793	AVE	VERBADOR DAVID MORO	55,37	1	1	3
5	26	4	241	RUA	OLAVO BILAC	55,37	1	1	3
5	26	5	248	RUA	DOM PEDRO II	63,28	1	1	3
6	1	1	188	RUA	TEREZA LEIRA PAOLETTI	81,20	1	1	3
6	1	2	242	RUA	PREFEITO PALMIRO RAYMONTI	81,20	1	1	3
6	1	3	212	RUA	PREFEITO ANTONIO CAIO	81,20	1	1	3
6	1	4	89	RUA	GETULIO VARGAS	52,78	1	1	3
6	1	5	606	RUA	FIRMINO VIEIRA S CAMPOS	58,84	1	1	3
6	1	6	771	RUA	CONSTANTINO JAUHAR	58,84	1	1	3
6	2	1	209	RUA	CAPITÃO ADOLFO CINTRA	97,44	1	1	3
6	2	2	212	RUA	PREFEITO ANTONIO CAIO	81,20	1	1	3
6	2	3	242	RUA	PREFEITO PALMIRO RAYMONTI	81,20	1	1	3
6	2	4	188	RUA	TEREZA LEIRA PAOLETTI	97,44	1	1	3
6	3	1	212	RUA	PREFEITO ANTONIO CAIO	81,20	1	1	3
6	3	2	209	RUA	CAPITÃO ADOLFO CINTRA	97,44	1	1	3
6	3	3	188	RUA	TEREZA LEIRA PAOLETTI	97,44	1	1	3
6	4	1	188	RUA	TEREZA LEIRA PAOLETTI	97,44	1	1	3
6	4	2	218	RUA	PREFEITO BENEDITO ALVES LIMA	89,52	1	1	3
6	4	3	219	RUA	PREFEITO CAETANO MUNHOZ	81,20	1	1	3
6	4	4	212	RUA	PREFEITO ANTONIO CAIO	97,44	1	1	3
6	5	1	219	RUA	PREFEITO CAETANO MUNHOZ	89,52	1	1	3
6	5	2	218	RUA	PREFEITO BENEDITO ALVES LIMA	81,20	1	1	3
6	5	3	242	RUA	PREFEITO PALMIRO RAYMONTI	97,44	1	1	3
6	5	4	212	RUA	PREFEITO ANTONIO CAIO	97,44	1	1	3
6	6	1	242	RUA	PREFEITO PALMIRO RAYMONTI	81,20	1	1	3
6	6	2	220	RUA	PREFEITO CAIO PEREIRA DA SILVA	81,20	1	1	3
6	6	3	89	RUA	GETULIO VARGAS	84,96	1	1	3
6	6	4	212	RUA	PREFEITO ANTONIO CAIO	81,20	1	1	3
6	7	1	219	RUA	PREFEITO CAETANO MUNHOZ	97,44	1	1	3
6	7	2	220	RUA	PREFEITO CAIO PEREIRA DA SILVA	81,20	1	1	3
6	7	3	242	RUA	PREFEITO PALMIRO RAYMONTI	97,44	1	1	3
6	7	4	218	RUA	PREFEITO BENEDITO ALVES LIMA	97,44	1	1	3
6	8	1	219	RUA	PREFEITO CAETANO MUNHOZ	97,44	1	1	3
6	8	2	3	AVE	PAOLETTI	121,80	1	1	3
6	8	3	220	RUA	PREFEITO CAIO PEREIRA DA SILVA	97,44	1	1	3
6	9	1	188	RUA	TEREZA LEIRA PAOLETTI	121,80	1	1	3
6	9	2	3	AVE	PAOLETTI	81,20	1	1	3
6	9	3	219	RUA	PREFEITO CAETANO MUNHOZ	81,20	1	1	3
6	9	4	218	RUA	PREFEITO BENEDITO ALVES LIMA	81,20	1	1	3
6	9	5	1.017	RUA	PARTICULAR	81,20	1	1	3
7	1	1	124	RUA	JOSE PEREIRA	75,60	1	1	2
7	1	2	107	RUA	MAJOR JOAO MANOEL	80,48	1	1	2
7	1	3	55	RUA	DA PENHA	90,72	1	1	2
7	1	4	42	RUA	VISCONDE DE CAIRÚ	75,60	1	1	2
7	2	1	62	RUA	DOS ANDRADAS	64,26	1	1	2
7	2	2	107	RUA	MAJOR JOAO MANOEL	80,48	1	1	2
7	2	3	124	RUA	JOSE PEREIRA	75,60	1	1	2
7	2	4	42	RUA	VISCONDE DE CAIRÚ	75,60	1	1	2
7	3	1	84	RUA	DOS EXPEDICIONARIOS	64,26	1	1	2
7	3	2	107	RUA	MAJOR JOAO MANOEL	80,48	1	1	2
7	3	3	62	RUA	DOS ANDRADAS	75,60	1	1	2
7	3	4	42	RUA	VISCONDE DE CAIRÚ	75,60	1	1	2
7	4	1	188	RUA	SEZI VIEIRA CINTRA	52,92	1	1	2
7	4	2	84	RUA	DOS EXPEDICIONARIOS	52,92	1	1	2
7	4	3	1.215	AVE	BRAZ AYRES	52,92	1	1	2
7	5	1	141	RUA	PROFESSORA MARIA CONCEICAO FLEURY MATTOS	80,48	1	1	2
7	5	2	84	RUA	DOS EXPEDICIONARIOS	75,60	1	1	2

Setor	Quadra	Face	Cod. Logr.	Tipo	Logradouro	Valor M2 Terreno	Ind. Fatores	Terreno	Edificação
7	5	3	188	RUA	SEZI VIEIRA CINTRA	80,48	1	1	2
7	6	1	124	RUA	JOSE PEREIRA	75,60	1	1	2
7	6	2	55	RUA	DA PENHA	75,60	1	1	2
7	6	3	107	RUA	MAJOR JOAO MANOEL	75,60	1	1	2
7	7	1	62	RUA	DOS ANDRADAS	64,26	1	1	2
7	7	2	96	RUA	IPIRANGA	68,04	1	1	2
7	7	3	124	RUA	JOSE PEREIRA	75,60	1	1	2
7	7	4	107	RUA	MAJOR JOAO MANOEL	75,60	1	1	2
7	7	5	4.237	RUA	JOSÉ ANTONIO IANOTTI JUNIOR	75,60	1	1	2
7	8	1	84	RUA	DOS EXPEDICIONARIOS	64,26	1	1	2
7	8	2	96	RUA	IPIRANGA	68,04	1	1	2
7	8	3	62	RUA	DOS ANDRADAS	75,60	1	1	2
7	8	4	107	RUA	MAJOR JOAO MANOEL	71,82	1	1	2
7	9	1	555	RUA	JOSE SCHEVE	64,26	1	1	2
7	9	2	270	RUA	SENADOR VERGUEIRO	52,92	1	1	2
7	9	3	84	RUA	DOS EXPEDICIONARIOS	75,60	1	1	2
7	9	4	141	RUA	PROFESSORA MARIA CONCEICAO FLEURY MATTOS	68,04	1	1	2
7	10	1	270	RUA	SENADOR VERGUEIRO	64,26	1	1	2
7	10	2	555	RUA	JOSE SCHEVE	64,26	1	1	2
7	10	3	141	RUA	PROFESSORA MARIA CONCEICAO FLEURY MATTOS	68,04	1	1	2
7	11	1	65	RUA	DOS INCONFIDENTES	52,92	1	1	2
7	11	2	96	RUA	IPIRANGA	68,04	1	1	2
7	11	3	84	RUA	DOS EXPEDICIONARIOS	75,60	1	1	2
7	11	4	270	RUA	SENADOR VERGUEIRO	64,26	1	1	2
7	12	1	65	RUA	DOS INCONFIDENTES	68,04	1	1	2
7	12	2	270	RUA	SENADOR VERGUEIRO	64,26	1	1	2
7	12	3	96	RUA	IPIRANGA	68,04	1	1	2
8	1	1	716	AVE	DOS ITALIANOS	140,00	1	1	2
8	1	2	161	RUA	EMBAIXADOR PEDRO DE TOLEDO	49,00	1	1	2
8	1	3	275	RUA	RENATO COELHO - BOLACHA	49,00	1	1	2
8	1	4	858	RUA	WALDEMAR STEFANINI	49,00	1	1	2
8	2	1	716	AVE	DOS ITALIANOS	105,00	1	1	2
8	2	2	78	RUA	CORONEL FRANCISCO CINTRA	63,00	1	1	2
8	2	3	161	RUA	EMBAIXADOR PEDRO DE TOLEDO	56,00	1	1	2
8	2	4	189	RUA	TIRADENTES	84,00	1	1	2
8	3	1	716	AVE	DOS ITALIANOS	105,00	1	1	2
8	3	2	167	RUA	PRIMEIRO DE MAIO	63,00	1	1	2
8	3	3	161	RUA	EMBAIXADOR PEDRO DE TOLEDO	49,00	1	1	2
8	3	4	78	RUA	CORONEL FRANCISCO CINTRA	63,00	1	1	2
8	4	1	716	AVE	DOS ITALIANOS	105,00	1	1	2
8	4	2	167	RUA	PRIMEIRO DE MAIO	49,00	1	1	2
8	8	1	716	AVE	DOS ITALIANOS	70,00	1	1	2
8	8	2	16	RUA	ADELELMO BORETTI	70,00	1	1	2
8	8	3	80	RUA	FRANCISCO GLICÉRIO	70,00	1	1	2
8	8	4	190	RUA	BRIGADEIRO TOBIAS	52,50	1	1	2
8	8	5	161	RUA	EMBAIXADOR PEDRO DE TOLEDO	70,00	1	1	2
8	9	1	16	RUA	ADELELMO BORETTI	70,00	1	1	2
8	9	2	57	RUA	CONSELHEIRO DANTAS	52,50	1	1	2
8	9	3	190	RUA	BRIGADEIRO TOBIAS	52,50	1	1	2
8	9	4	80	RUA	FRANCISCO GLICÉRIO	70,00	1	1	2
8	10	1	161	RUA	EMBAIXADOR PEDRO DE TOLEDO	49,00	1	1	2
8	10	2	127	RUA	CONSELHEIRO LAURINDO	49,00	1	1	2
8	10	3	61	RUA	DO CUBATAO	49,00	1	1	2
8	10	4	804	RUA	JOSE CONSORTE SOBRINHO	49,00	1	1	2
8	10	5	340	.	CENTRO DE QUADRA	49,00	1	1	2
8	11	1	147	RUA	MILICO	49,00	1	1	2
8	11	2	182	RUA	SILVIO GALEZONI	28,00	1	1	2
8	11	3	61	RUA	DO CUBATAO	49,00	1	1	2
8	12	1	147	RUA	MILICO	19,60	1	1	2
8	12	2	182	RUA	SILVIO GALEZONI	28,00	1	1	2
8	13	1	17	RUA	AGOSTINHO AVANCINI	49,00	1	1	1
8	13	2	140	RUA	MARCILIO DIAS	49,00	1	1	1
8	13	3	61	RUA	DO CUBATAO	49,00	1	1	1
8	13	4	127	RUA	CONSELHEIRO LAURINDO	49,00	1	1	1
8	14	1	88	RUA	CORONEL FRANCISCO VIEIRA	42,00	1	1	1
8	14	2	61	RUA	DO CUBATAO	49,00	1	1	1
8	14	3	17	RUA	AGOSTINHO AVANCINI	49,00	1	1	1
8	14	4	127	RUA	CONSELHEIRO LAURINDO	49,00	1	1	1
8	15	1	91	RUA	GRECIA	28,00	1	1	1
8	15	2	100	RUA	IZAURA SILVA VIEIRA	28,60	1	1	1
8	15	3	88	RUA	CORONEL FRANCISCO VIEIRA	42,00	1	1	1
8	15	4	127	RUA	CONSELHEIRO LAURINDO	49,00	1	1	1
8	15	5	273	TRV	DA RUA GRECIA	14,00	1	1	1
8	16	1	185	RUA	POLONIA	28,00	1	1	1
8	16	2	186	RUA	PORTUGAL	28,00	1	1	1
8	16	3	91	RUA	GRECIA	28,00	1	1	1
8	16	4	127	RUA	CONSELHEIRO LAURINDO	42,00	1	1	1
8	16	5	88	RUA	ESPANHA	29,40	1	1	1
8	17	1	186	RUA	PORTUGAL	28,00	1	1	1
8	17	2	626	RUA	JOÃO DASSARELLA	28,00	1	1	1
8	17	3	91	RUA	GRECIA	28,00	1	1	1
8	18	1	88	RUA	ESPANHA	28,60	1	1	1
8	18	2	99	RUA	ITALIA	28,00	1	1	1

Setor	Quadra	Face	Cod. Logr.	Tipo	Logradouro	Valor M2 Terreno	Ind. Fatores	Terreno	Edificação
8	18	3	166	RUA	PORTUGAL	28,00	1	1	1
8	18	4	165	RUA	POLONIA	28,00	1	1	1
8	19	1	166	RUA	PORTUGAL	28,00	1	1	1
8	19	2	99	RUA	ITALIA	28,00	1	1	1
8	19	3	91	RUA	GRECIA	28,00	1	1	1
8	19	4	626	RUA	JOÃO PASSARELLA	28,00	1	1	1
8	20	1	166	RUA	PORTUGAL	28,00	1	1	1
8	20	2	100	RUA	IZAURA SILVA VIEIRA	26,60	1	1	1
8	20	3	91	RUA	GRECIA	28,00	1	1	1
8	20	4	99	RUA	ITALIA	28,00	1	1	1
8	21	1	68	RUA	ESPANHA	26,60	1	1	1
8	21	2	100	RUA	IZAURA SILVA VIEIRA	26,60	1	1	1
8	21	3	166	RUA	PORTUGAL	28,00	1	1	1
8	21	4	99	RUA	ITALIA	28,00	1	1	1
8	22	1	166	RUA	PORTUGAL	28,00	1	1	1
8	22	2	61	RUA	DO CUBATAO	49,00	1	1	1
8	22	3	88	RUA	CORONEL FRANCISCO VIEIRA	42,00	1	1	1
8	22	4	100	RUA	IZAURA SILVA VIEIRA	26,60	1	1	1
8	23	1	68	RUA	ESPANHA	28,00	1	1	1
8	23	2	61	RUA	DO CUBATAO	42,00	1	1	1
8	23	3	166	RUA	PORTUGAL	28,00	1	1	1
8	23	4	100	RUA	IZAURA SILVA VIEIRA	26,60	1	1	1
8	24	1	59	RUA	DEODATO CINTRA	42,00	1	1	2
8	24	2	21	RUA	ALFREDO BURNO	42,00	1	1	2
8	24	3	147	RUA	MILICO	49,00	1	1	2
8	24	4	61	RUA	DO CUBATAO	49,00	1	1	2
8	25	1	85	RUA	CAPITÃO FRANCISCO ROCHA	42,00	1	1	2
8	25	2	21	RUA	ALFREDO BURNO	42,00	1	1	2
8	25	3	59	RUA	DEODATO CINTRA	49,00	1	1	2
8	25	4	61	RUA	DO CUBATAO	49,00	1	1	2
8	26	1	88	RUA	CORONEL FRANCISCO VIEIRA	29,40	1	1	1
8	26	2	192	RUA	VICTOR MEIRELLIS	28,00	1	1	1
8	26	3	85	RUA	CAPITÃO FRANCISCO ROCHA	42,00	1	1	1
8	26	4	61	RUA	DO CUBATAO	49,00	1	1	1
8	27	1	88	RUA	CORONEL FRANCISCO VIEIRA	29,40	1	1	1
8	27	2	172	RUA	RODOLFO PALADINI	29,40	1	1	1
8	27	3	85	RUA	CAPITÃO FRANCISCO ROCHA	42,00	1	1	1
8	27	4	192	RUA	VICTOR MEIRELLIS	35,00	1	1	1
8	27	5	277	RUA	DEL VALLE MIRANDA DE TOLEDO	28,00	1	1	1
8	27	6	819	TRV	DA RUA VICTOR MEIRELLES	28,00	1	1	1
8	28	1	200	RUA	ZAQUINHA DE ABREU	29,40	1	1	1
8	28	2	183	RUA	SINHO CHAGAS	26,60	1	1	1
8	28	3	133	RUA	LUIZ GAMA	21,00	1	1	1
8	28	4	41	RUA	BOLIVIA	7,00	1	1	1
8	28	5	88	RUA	CORONEL FRANCISCO VIEIRA	29,40	1	1	1
8	28	6	61	RUA	DO CUBATAO	49,00	1	1	1
8	28	7	4.234	RUA	APARECIDO AMPELIO RIBERTI-CIDÃO RIBERTI	14,00	1	1	1
8	28	8	6.851	RUA	PASTOR JOÃO PEREIRA PARDIM	7,00	1	1	1
8	29	1	59	RUA	DEODATO CINTRA	35,00	1	1	2
8	29	2	53	RUA	COELHO NETO	40,60	1	1	2
8	29	3	147	RUA	MILICO	42,00	1	1	2
8	29	4	21	RUA	ALFREDO BURNO	42,00	1	1	2
8	30	1	85	RUA	CAPITÃO FRANCISCO ROCHA	42,00	1	1	2
8	30	2	721	RUA	JOSE ROSARIO	35,00	1	1	2
8	30	3	59	RUA	DEODATO CINTRA	42,00	1	1	2
8	30	4	21	RUA	ALFREDO BURNO	42,00	1	1	2
8	31	1	87	RUA	FRANCISCO ROSARIO	28,00	1	1	1
8	31	2	721	RUA	JOSE ROSARIO	31,50	1	1	1
8	31	3	85	RUA	CAPITÃO FRANCISCO ROCHA	42,00	1	1	1
8	31	4	172	RUA	RODOLFO PALADINI	29,40	1	1	1
8	32	1	23	RUA	ALMEIDA JUNIOR	28,00	1	1	1
8	32	2	721	RUA	JOSE ROSARIO	31,50	1	1	1
8	32	3	87	RUA	FRANCISCO ROSARIO	28,00	1	1	1
8	32	4	172	RUA	RODOLFO PALADINI	29,40	1	1	1
8	33	1	721	RUA	JOSE ROSARIO	28,00	1	1	1
8	33	2	23	RUA	ALMEIDA JUNIOR	28,00	1	1	1
8	33	3	172	RUA	RODOLFO PALADINI	29,40	1	1	1
8	33	4	740	RUA	SEM DENOMINACAO	28,00	1	1	1
8	34	1	59	RUA	DEODATO CINTRA	31,50	1	1	1
8	34	2	147	RUA	MILICO	31,50	1	1	1
8	34	3	160	RUA	PEDRO AMERICO	28,00	1	1	1
8	34	4	53	RUA	COELHO NETO	40,60	1	1	1
8	35	1	721	RUA	JOSE ROSARIO	28,00	1	1	1
8	35	2	983	RUA	ANTONIO ROSÁRIO	21,00	1	1	1
8	35	3	23	RUA	ALMEIDA JUNIOR	21,00	1	1	1
8	35	4	59	RUA	DEODATO CINTRA	40,60	1	1	1
8	38	1	721	RUA	JOSE ROSARIO	21,00	1	1	1
8	39	1	147	RUA	MILICO	26,60	1	1	1
8	39	2	160	RUA	PEDRO AMERICO	28,00	1	1	1
8	49	1	59	RUA	DEODATO CINTRA	28,00	1	1	2
8	50	1	716	AVE	DOS ITALIANOS	140,00	1	1	2
8	50	2	858	RUA	WALDEMAR STEFANINI	49,00	1	1	2
8	50	3	275	RUA	RENATO COELHO - BOLACHA	84,00	1	1	2
8	51	1	716	AVE	DOS ITALIANOS	140,00	1	1	2

Setor	Quadra	Face	Cod. Logr.	Tipo	Logradouro	Valor M2 Terreno	Ind. Fatores	Terreno	Edificação
8	51	2	275	RUA	RENATO COELHO - BOLACHA	84,00	1	1	2
8	51	3	858	RUA	WALDEMAR STEFANINI	49,00	1	1	2
8	52	1	858	RUA	WALDEMAR STEFANINI	49,00	1	1	2
8	52	2	189	RUA	TIRADENTES	84,00	1	1	2
8	52	3	161	RUA	EMBAIXADOR PEDRO DE TOLEDO	49,00	1	1	2
8	52	4	275	RUA	RENATO COELHO - BOLACHA	49,00	1	1	2
8	53	1	13.656	RUA	VERRADOR DÁCIO CLEMENTE	125,00	1	1	1
8	53	2	13.658	RUA	DR. JOVINO FERNANDES DA COSTA	125,00	1	1	1
8	54	1	13.656	RUA	VERRADOR DÁCIO CLEMENTE	125,00	1	1	1
8	54	2	13.658	RUA	DR. JOVINO FERNANDES DA COSTA	125,00	1	1	1
8	54	3	13.659	RUA	DR. RONALDE MONIZZI	125,00	1	1	1
8	55	1	13.656	RUA	VERRADOR DÁCIO CLEMENTE	125,00	1	1	1
8	55	2	13.659	RUA	DR. RONALDE MONIZZI	125,00	1	1	1
8	55	3	13.657	RUA	SEBASTIANA DE ALMEIDA BORGES	125,00	1	1	1
8	56	1	13.657	RUA	SEBASTIANA DE ALMEIDA BORGES	125,00	1	1	1
8	57	1	13.656	RUA	VERRADOR DÁCIO CLEMENTE	125,00	1	1	1
8	58	1	13.656	RUA	VERRADOR DÁCIO CLEMENTE	125,00	1	1	1
8	59	1	13.657	RUA	SEBASTIANA DE ALMEIDA BORGES	125,00	1	1	1
8	59	2	13.658	RUA	DR. JOVINO FERNANDES DA COSTA	125,00	1	1	1
8	59	3	13.670	RUA	OSCAR DIAS DA SILVA	125,00	1	1	1
8	59	4	988	RUA	ANTONIO ROSÁRIO	125,00	1	1	1
9	1	1	55	RUA	DA PENHA	90,72	1	1	2
9	1	2	107	RUA	MAJOR JOAO MANOEL	75,60	1	1	2
9	1	3	122	RUA	JOSE MARCELINO COSTA	75,60	1	1	2
9	1	4	714	RUA	CLOTILDE IACHETA CIPOLETA	80,48	1	1	2
9	1	5	180	RUA	SAO VICENTE	75,60	1	1	2
9	2	1	55	RUA	DA PENHA	75,60	1	1	2
9	2	2	558	RUA	DIONISIA ROCHA SERRA	75,60	1	1	2
9	2	3	122	RUA	JOSE MARCELINO COSTA	68,04	1	1	2
9	2	4	107	RUA	MAJOR JOAO MANOEL	75,60	1	1	2
9	3	1	55	RUA	DA PENHA	75,60	1	1	2
9	3	2	509	RUA	ALFREDO OLIVI	80,48	1	1	2
9	3	3	995	RUA	ALONSO CARMONA	80,48	1	1	2
9	3	4	122	RUA	JOSE MARCELINO COSTA	68,04	1	1	2
9	3	5	558	RUA	DIONISIA ROCHA SERRA	90,72	1	1	2
9	3	6	996	RUA	JOAQUIM DE SOUZA DIAS	52,92	1	1	2
9	4	1	55	RUA	DA PENHA	75,60	1	1	2
9	4	2	625	RUA	ALFREDO CERAGIOLI	80,48	1	1	2
9	4	3	509	RUA	ALFREDO OLIVI	80,48	1	1	2
9	5	1	1.218	RUA	FRANCISCO CITRANGULO	52,92	1	1	2
9	5	2	122	RUA	JOSE MARCELINO COSTA	84,26	1	1	2
9	5	3	107	RUA	MAJOR JOAO MANOEL	84,26	1	1	2
9	5	4	711	RUA	LUIS VAZ DE CAMÕES	75,60	1	1	2
9	5	5	713	RUA	WALDOMIRO BARBOSA	75,60	1	1	2
9	5	6	199	RUA	XV DE NOVEMBRO	75,60	1	1	2
9	5	7	1.221	RUA	ANTONIO PIRES DE CAMARGO	75,60	1	1	2
9	6	1	122	RUA	JOSE MARCELINO COSTA	68,04	1	1	2
9	6	2	152	RUA	NOE DE OLIVEIRA ROCHA	80,48	1	1	2
9	6	3	81	RUA	FRANCISCO JOB FILHO	75,60	1	1	2
9	6	4	107	RUA	MAJOR JOAO MANOEL	75,60	1	1	2
9	7	1	81	RUA	FRANCISCO JOB FILHO	75,60	1	1	2
9	7	2	152	RUA	NOE DE OLIVEIRA ROCHA	80,48	1	1	2
9	7	3	512	RUA	MARIA CAROLINA PEGORARI	75,60	1	1	2
9	7	4	107	RUA	MAJOR JOAO MANOEL	75,60	1	1	2
9	8	1	122	RUA	JOSE MARCELINO COSTA	68,04	1	1	2
9	8	2	82	RUA	FRANCISCO PAULA FERRAIOL	58,70	1	1	2
9	8	3	512	RUA	MARIA CAROLINA PEGORARI	75,60	1	1	2
9	8	4	152	RUA	NOE DE OLIVEIRA ROCHA	71,82	1	1	2
9	9	1	512	RUA	MARIA CAROLINA PEGORARI	75,60	1	1	2
9	9	2	82	RUA	FRANCISCO PAULA FERRAIOL	80,48	1	1	2
9	9	3	131	RUA	LUIZ CAVERSAN	68,04	1	1	2
9	9	4	107	RUA	MAJOR JOAO MANOEL	75,60	1	1	2
9	10	1	131	RUA	LUIZ CAVERSAN	75,60	1	1	2
9	10	2	225	RUA	FELICIO ZANOVELLO	52,92	1	1	2
9	10	3	199	RUA	XV DE NOVEMBRO	52,92	1	1	2
9	10	4	107	RUA	MAJOR JOAO MANOEL	75,60	1	1	2
9	11	1	131	RUA	LUIZ CAVERSAN	75,60	1	1	2
9	11	2	82	RUA	FRANCISCO PAULA FERRAIOL	80,48	1	1	2
9	11	3	199	RUA	XV DE NOVEMBRO	52,92	1	1	2
9	11	4	225	RUA	FELICIO ZANOVELLO	75,60	1	1	2
9	12	1	122	RUA	JOSE MARCELINO COSTA	68,04	1	1	2
9	12	2	798	RUA	DOMINGOS CIPOLETA	80,48	1	1	2
9	12	3	878	ROD	ESTADUAL SP 147	52,92	1	1	2
9	12	4	748	RUA	FRANCISCO CAPORALE	80,48	1	1	2
9	12	5	82	RUA	FRANCISCO PAULA FERRAIOL	75,60	1	1	2
9	12	6	199	RUA	XV DE NOVEMBRO	80,48	1	1	2
9	13	1	204	AVE	PLANALTO	52,92	1	1	2
9	13	2	224	RUA	DOS GUSMOES	80,48	1	1	2
9	13	3	199	RUA	XV DE NOVEMBRO	80,48	1	1	2
9	14	1	199	RUA	XV DE NOVEMBRO	105,84	1	1	2
9	14	2	107	RUA	MAJOR JOAO MANOEL	68,04	1	1	2

Setor	Quadra	Face	Cod. Logr.	Tipo	Logradouro	Valor M2 Terreno	Ind. Fatores	Terreno	Edificação
9	14	3	143	RUA	MARIO DE ANDRADE	88,04	1	1	2
9	14	4	79	RUA	DR FRANCISCO PAULA MOREIRA BARBOSA	105,84	1	1	2
9	14	5	118	RUA	JOAQUIM INACIO DA SILVEIRA	105,84	1	1	2
9	15	1	143	RUA	MARIO DE ANDRADE	88,04	1	1	2
9	15	2	107	RUA	MAJOR JOAO MANOEL	75,60	1	1	2
9	15	3	79	RUA	DR FRANCISCO PAULA MOREIRA BARBOSA	105,84	1	1	2
9	16	1	199	RUA	XV DE NOVEMBRO	80,48	1	1	2
9	16	2	82	RUA	FRANCISCO PAULA FERRAIOL	80,48	1	1	2
9	16	3	79	RUA	DR FRANCISCO PAULA MOREIRA BARBOSA	105,84	1	1	2
9	16	4	107	RUA	MAJOR JOAO MANOEL	80,48	1	1	2
9	17	1	199	RUA	XV DE NOVEMBRO	80,48	1	1	2
9	17	2	224	RUA	DOS GUSMOES	52,92	1	1	2
9	17	3	82	RUA	FRANCISCO PAULA FERRAIOL	75,60	1	1	2
9	18	1	224	RUA	DOS GUSMOES	88,04	1	1	2
9	18	2	199	RUA	XV DE NOVEMBRO	80,48	1	1	2
9	18	3	112	RUA	JOAO TEODORO	88,04	1	1	2
9	18	4	11	AVE	ARMANDO SALLES DE OLIVEIRA	105,84	1	1	2
9	18	5	82	RUA	FRANCISCO PAULA FERRAIOL	75,60	1	1	2
9	19	1	199	RUA	XV DE NOVEMBRO	80,48	1	1	2
9	19	2	112	RUA	JOAO TEODORO	80,48	1	1	2
9	19	3	224	RUA	DOS GUSMOES	80,48	1	1	2
9	20	1	251	RUA	PRIMEIRO DE MARCO	52,92	1	1	2
9	20	2	204	AVE	PLANALTO	52,92	1	1	2
9	20	3	224	RUA	DOS GUSMOES	88,04	1	1	2
9	21	1	251	RUA	PRIMEIRO DE MARCO	88,04	1	1	2
9	21	2	204	AVE	PLANALTO	52,92	1	1	2
9	21	3	199	RUA	XV DE NOVEMBRO	80,48	1	1	2
9	21	4	112	RUA	JOAO TEODORO	88,04	1	1	2
9	22	1	199	RUA	XV DE NOVEMBRO	80,48	1	1	2
9	22	2	11	AVE	ARMANDO SALLES DE OLIVEIRA	105,84	1	1	2
9	23	1	678	ROD	ESTADUAL SP 147	52,92	1	1	2
9	23	2	307	JDM	PLANALTO	52,92	1	1	2
9	23	3	7.884	ROD	ESTADUAL SP 147 - FUNDOS	52,92	1	1	2
10	1	1	49	RUA	DUQUE DE CAXIAS	99,96	1	1	2
10	1	2	30	AVE	CASTRO ALVES	91,63	1	1	2
10	1	3	25	RUA	PADRE AMORIM	83,30	1	1	2
10	1	4	118	RUA	JOAQUIM INACIO DA SILVEIRA	99,96	1	1	2
10	2	1	194	RUA	VINTE E QUATRO DE OUTUBRO	99,96	1	1	2
10	2	2	162	RUA	PEDRO GOMES OLIVEIRA	74,97	1	1	2
10	2	3	49	RUA	DUQUE DE CAXIAS	83,30	1	1	2
10	2	4	118	RUA	JOAQUIM INACIO DA SILVEIRA	99,96	1	1	2
10	3	1	79	RUA	DR FRANCISCO PAULA MOREIRA BARBOSA	118,62	1	1	2
10	3	2	213	RUA	MONSENHOR ARIOVALDO L OLIVEIRA	99,96	1	1	2
10	3	3	194	RUA	VINTE E QUATRO DE OUTUBRO	99,96	1	1	2
10	3	4	116	RUA	JOAQUIM INACIO DA SILVEIRA	99,96	1	1	2
10	4	1	1.254	RUA	JOSE CINTRA MACHADO	88,64	1	1	2
10	4	2	29	RUA	ANITA GARIBALDI	88,64	1	1	2
10	4	3	49	RUA	DUQUE DE CAXIAS	83,30	1	1	2
10	4	4	162	RUA	PEDRO GOMES OLIVEIRA	74,97	1	1	2
10	5	1	194	RUA	VINTE E QUATRO DE OUTUBRO	74,97	1	1	2
10	5	2	30	AVE	CASTRO ALVES	83,30	1	1	2
10	5	3	49	RUA	DUQUE DE CAXIAS	83,30	1	1	2
10	5	4	579	RUA	SOLDADO AUGUSTO	58,31	1	1	2
10	5	5	29	RUA	ANITA GARIBALDI	88,64	1	1	2
10	5	6	1.254	RUA	JOSE CINTRA MACHADO	88,64	1	1	2
10	5	7	162	RUA	PEDRO GOMES OLIVEIRA	74,97	1	1	2
10	6	1	79	RUA	DR FRANCISCO PAULA MOREIRA BARBOSA	118,62	1	1	2
10	6	2	228	RUA	FRANCISCA DA LUZ QUARTIN BARBOSA	83,30	1	1	2
10	6	3	194	RUA	VINTE E QUATRO DE OUTUBRO	83,30	1	1	2
10	6	4	213	RUA	MONSENHOR ARIOVALDO L OLIVEIRA	99,96	1	1	2
10	7	1	79	RUA	DR FRANCISCO PAULA MOREIRA BARBOSA	118,62	1	1	2
10	7	2	30	AVE	CASTRO ALVES	83,30	1	1	2
10	7	3	194	RUA	VINTE E QUATRO DE OUTUBRO	83,30	1	1	2
10	7	4	228	RUA	FRANCISCA DA LUZ QUARTIN BARBOSA	83,30	1	1	2
10	8	1	30	AVE	CASTRO ALVES	108,29	1	1	2
10	8	2	214	RUA	PRESIDENTE ARTUR COSTA E SILVA	82,48	1	1	2
10	8	3	155	RUA	GNOFRE BATISTA	40,98	1	1	2
10	8	4	230	RUA	GUILHERME DE ALMEIDA	54,15	1	1	2
10	9	1	30	AVE	CASTRO ALVES	91,63	1	1	2
10	9	2	237	RUA	LUIZ GUERRA	70,81	1	1	2
10	9	3	155	RUA	GNOFRE BATISTA	58,31	1	1	2
10	9	4	214	RUA	PRESIDENTE ARTUR COSTA E SILVA	82,48	1	1	2
10	10	1	30	AVE	CASTRO ALVES	91,63	1	1	2
10	10	2	238	RUA	LUIZ PEGORARI NETO	70,81	1	1	2
10	10	3	155	RUA	GNOFRE BATISTA	82,48	1	1	2
10	10	4	237	RUA	LUIZ GUERRA	70,81	1	1	2
10	11	1	30	AVE	CASTRO ALVES	83,30	1	1	2
10	11	2	194	RUA	VINTE E QUATRO DE OUTUBRO	74,97	1	1	2
10	11	3	155	RUA	GNOFRE BATISTA	82,48	1	1	2
10	11	4	238	RUA	LUIZ PEGORARI NETO	70,81	1	1	2
10	12	1	79	RUA	DR FRANCISCO PAULA MOREIRA BARBOSA	118,62	1	1	2
10	12	2	155	RUA	GNOFRE BATISTA	74,97	1	1	2
10	12	3	194	RUA	VINTE E QUATRO DE OUTUBRO	83,30	1	1	2
10	12	4	30	AVE	CASTRO ALVES	83,30	1	1	2
11	1	1	618	RUA	HILDEBRANDO JOSE ROSSI	41,65	1	1	3
11	1	2	521	AVE	IACAREÍ	41,65	1	1	3
11	2	1	793	AVE	VEREADOR DAVID MORO	41,65	1	1	3
11	2	2	807	RUA	ALBERTO SARTORI	88,64	1	1	3
11	2	3	618	RUA	HILDEBRANDO JOSE ROSSI	41,65	1	1	3
11	2	4	521	AVE	IACAREÍ	41,65	1	1	3
11	3	1	577	RUA	ALADINO GOLFETTO	49,98	1	1	3
11	3	2	586	RUA	GISLER APARECIDO DA SILVA	49,98	1	1	3
11	3	3	802	RUA	HENRIQUE MACIEL	49,98	1	1	3
11	3	4	785	RUA	MOACIR DONATTI	49,98	1	1	3
11	3	5	618	RUA	HILDEBRANDO JOSE ROSSI	49,98	1	1	3
11	4	1	577	RUA	ALADINO GOLFETTO	49,98	1	1	3
11	4	2	586	RUA	GISLER APARECIDO DA SILVA	49,98	1	1	3
11	4	3	807	RUA	ALBERTO SARTORI	49,98	1	1	3
11	5	1	585	RUA	JOSE THEODORO PEREIRA DA SILVA	49,98	1	1	3
11	5	2	589	RUA	VALTER AMARAL	49,98	1	1	3
11	5	3	586	RUA	GISLER APARECIDO DA SILVA	49,98	1	1	3
11	5	4	1.250	RUA	DA FIGUEIRA	49,98	1	1	3
11	6	1	557	RUA	JOSE FERDINANDO PUGGINA	49,98	1	1	3
11	6	2	784	RUA	JOAO SOARES DE CAMPOS	49,98	1	1	3
11	6	3	585	RUA	JOSE THEODORO PEREIRA DA SILVA	49,98	1	1	3
11	7	1	784	RUA	JOAO SOARES DE CAMPOS	49,98	1	1	3
11	7	2	557	RUA	JOSE FERDINANDO PUGGINA	49,98	1	1	3
11	8	1	589	RUA	VALTER AMARAL	49,98	1	1	3
11	8	2	585	RUA	JOSE THEODORO PEREIRA DA SILVA	49,98	1	1	3
11	8	3	802	RUA	HENRIQUE MACIEL	49,98	1	1	3
11	8	4	586	RUA	GISLER APARECIDO DA SILVA	49,98	1	1	3
11	9	1	784	RUA	JOAO SOARES DE CAMPOS	49,98	1	1	3
11	9	2	557	RUA	JOSE FERDINANDO PUGGINA	49,98	1	1	3
11	9	3	783	RUA	JOÃO RODRIGUES DOS SANTOS	49,98	1	1	3
11	9	4	585	RUA	JOSE THEODORO PEREIRA DA SILVA	49,98	1	1	3
11	10	1	784	RUA	JOAO SOARES DE CAMPOS	49,98	1	1	3
11	10	2	783	RUA	JOÃO RODRIGUES DOS SANTOS	49,98	1	1	3
11	10	3	557	RUA	JOSE FERDINANDO PUGGINA	49,98	1	1	3
11	11	1	783	RUA	JOÃO RODRIGUES DOS SANTOS	49,98	1	1	3
11	11	2	557	RUA	JOSE FERDINANDO PUGGINA	49,98	1	1	3
11	11	3	4.988	RUA	DR SILDO PEREIRA DA SILVA	49,98	1	1	3
11	11	4	802	RUA	HENRIQUE MACIEL	49,98	1	1	3
11	11	5	4.987	PÇA	JORDÃO NICOLAI	49,98	1	1	3
11	12	1	783	RUA	JOÃO RODRIGUES DOS SANTOS	40,98	2	1	3
11	12	2	782	RUA	PADRE BENTO D PACHECO	49,98	2	1	3
11	12	3	557	RUA	JOSE FERDINANDO PUGGINA	49,98	2	1	3
11	13	1	557	RUA	JOSE FERDINANDO PUGGINA	49,98	1	1	3
11	13	2	786	RUA	JULIÃO CORBOS	49,98	1	1	3
11	13	3	785	RUA	MOACIR DONATTI	49,98	1	1	3
11	13	4	802	RUA	HENRIQUE MACIEL	49,98	1	1	3
11	14	1	782	RUA	PADRE BENTO D PACHECO	49,98	1	1	3
11	14	2	557	RUA	JOSE FERDINANDO PUGGINA	40,98	1	1	3
12	1	1	610	RUA	BENEDITO MARTINS	47,46	1	1	3
12	1	2	521	AVE	IACAREÍ	39,55	1	1	3
12	1	3	612	RUA	NATALIO BIANCHESSI	39,55	1	1	3
12	2	1	609	RUA	DR JOSE SECCHI	47,46	1	1	3
12	2	2	521	AVE	IACAREÍ	47,46	1	1	3
12	2	3	610	RUA	BENEDITO MARTINS	39,55	1	1	3
12	2	4	611	RUA	ARTHUR BRIDA	47,46	1	1	3
12	3	1	609	RUA	DR JOSE SECCHI	47,46	1	1	3
12	3	2	611	RUA	ARTHUR BRIDA	47,46	1	1	3
12	3	3	610	RUA	BENEDITO MARTINS	43,51	1	1	3
12	3	4	612	RUA	NATALIO BIANCHESSI	47,46	1	1	3
12	4	1	612	RUA	NATALIO BIANCHESSI	47,46	1	1	3
12	4	2	521	AVE	IACAREÍ	47,46	1	1	3
12	4	3	609	RUA	DR JOSE SECCHI	43,51	1	1	3
12	5	1	609	RUA	DR JOSE SECCHI	43,51	1	1	3
12	6	1	612	RUA	NATALIO BIANCHESSI	47,46	2	1	3
12	6	2	609	RUA	DR JOSE SECCHI	43,51	2	1	3
12	7	1	89	RUA	GETULIO VARGAS	59,33	1	1	3
12	7	2	789	RUA	PAPA JOAO PAULO I	55,37	1	1	3
12	7	3	164	RUA	PAPA PIO XII	55,37	1	1	3
12	7	4	521	AVE	IACAREÍ	59,33	1	1	3
12	7	5	712	RUA	ROTILO PERES	59,33	1	1	3
12	7	6	1.314	RUA	LAZARO XAVIER SILVA	59,33	1	1	3
12	7	7	113	RUA	PAPA JOAO XXIII	51,42	1	1	3
12	7	8	634	AVE	LIONS CLUBE	47,46	1	1	3
12	7	9	636	RUA	STELIO AUGUSTO LIMA PENANTE	39,55	1	1	3
12	8	1	89	RUA	GETULIO VARGAS	59,33	1	1	3

Setor	Quadra	Face	Cod. Logr.	Tipo	Logradouro	Valor M2 Terreno	Ind. Fatores	Terreno	Edificação
12	8	2	521	AVE	IACANHÍ	61,28	1	1	3
12	8	3	164	RUA	PAPA PIO XII	51,42	1	1	3
12	8	4	789	RUA	PAPA JOAO PAULO I	55,37	1	1	3
12	9	1	89	RUA	GETULIO VARGAS	59,33	1	1	3
12	9	2	113	RUA	PAPA JOAO XXIII	51,42	1	1	3
12	9	3	642	RUA	DOS CRISANTEMOS	59,33	1	1	3
12	10	1	89	RUA	GETULIO VARGAS	31,64	1	1	3
12	11	1	852	RUA	AMARILIS	60,90	1	1	3
12	11	2	849	RUA	DAS MAGNOLIAS	60,90	1	1	3
12	11	3	834	AVE	LIONS CLUBE	60,90	1	1	3
12	11	4	850	RUA	DAS CAMELIAS	59,28	1	1	3
12	12	1	852	RUA	AMARILIS	60,90	1	1	3
12	12	2	848	RUA	DAS PRIMAVERAS	69,02	1	1	3
12	12	3	834	AVE	LIONS CLUBE	60,90	1	1	3
12	12	4	849	RUA	DAS MAGNOLIAS	64,96	1	1	3
12	13	1	89	RUA	GETULIO VARGAS	58,84	1	1	3
12	13	2	850	RUA	DAS CAMELIAS	64,96	1	1	3
12	13	3	852	RUA	AMARILIS	58,84	1	1	3
12	13	4	851	RUA	DOS IASMINS	36,54	1	1	3
12	14	1	893	RUA	IPÊ	81,20	1	1	3
12	14	2	847	RUA	DAS TULIPAS	73,08	1	1	3
12	14	3	834	AVE	LIONS CLUBE	60,90	1	1	3
12	14	4	848	RUA	DAS PRIMAVERAS	73,08	1	1	3
12	15	1	893	RUA	IPÊ	81,20	1	1	3
12	15	2	846	RUA	DAS VIOLETAS	73,08	1	1	3
12	15	3	834	AVE	LIONS CLUBE	60,90	1	1	3
12	15	4	847	RUA	DAS TULIPAS	73,08	1	1	3
12	16	1	89	RUA	GETULIO VARGAS	58,84	1	1	3
12	16	2	894	RUA	DOS GIRASSOIS	81,20	1	1	3
12	16	3	893	RUA	IPÊ	81,20	1	1	3
12	16	4	848	RUA	DAS PRIMAVERAS	73,08	1	1	3
12	17	1	89	RUA	GETULIO VARGAS	58,84	1	1	3
12	17	2	842	RUA	DOS CRISANTEMOS	81,20	1	1	3
12	17	3	893	RUA	IPÊ	81,20	1	1	3
12	17	4	894	RUA	DOS GIRASSOIS	81,20	1	1	3
12	18	1	893	RUA	IPÊ	81,20	1	1	3
12	18	2	845	RUA	DOS LIRIOS	73,08	1	1	3
12	18	3	834	AVE	LIONS CLUBE	60,90	1	1	3
12	18	4	846	RUA	DAS VIOLETAS	73,08	1	1	3
12	19	1	893	RUA	IPÊ	81,20	1	1	3
12	19	2	844	RUA	DAS ACACIAS	73,08	1	1	3
12	19	3	834	AVE	LIONS CLUBE	60,90	1	1	3
12	19	4	845	RUA	DOS LIRIOS	73,08	1	1	3
12	20	1	893	RUA	IPÊ	81,20	1	1	3
12	20	2	842	RUA	DOS CRISANTEMOS	64,96	1	1	3
12	20	3	843	RUA	DAS DALIAS	73,08	1	1	3
12	20	4	844	RUA	DAS ACACIAS	73,08	1	1	3
12	21	1	843	RUA	DAS DALIAS	69,02	1	1	3
12	21	2	842	RUA	DOS CRISANTEMOS	40,60	1	1	3
12	21	3	834	AVE	LIONS CLUBE	60,90	1	1	3
12	21	4	844	RUA	DAS ACACIAS	73,08	1	1	3
12	22	1	834	AVE	LIONS CLUBE	58,46	1	1	3
12	22	2	836	RUA	STELIO AUGUSTO LIMA PENANTE	40,60	1	1	3
12	22	3	837	RUA	ANTURIOS	50,34	1	1	3
12	23	1	834	AVE	LIONS CLUBE	58,46	1	1	3
12	23	2	837	RUA	ANTURIOS	50,34	1	1	3
12	23	3	836	RUA	STELIO AUGUSTO LIMA PENANTE	40,60	1	1	3
12	23	4	838	RUA	DAS ROSAS	50,34	1	1	3
12	24	1	834	AVE	LIONS CLUBE	58,46	1	1	3
12	24	2	838	RUA	DAS ROSAS	50,34	1	1	3
12	24	3	836	RUA	STELIO AUGUSTO LIMA PENANTE	40,60	1	1	3
12	24	4	839	RUA	DAS MARGARIDAS	50,34	1	1	3
12	25	1	834	AVE	LIONS CLUBE	58,46	1	1	3
12	25	2	839	RUA	DAS MARGARIDAS	50,34	1	1	3
12	25	3	841	RUA	DAS ORQUIDEAS	48,72	1	1	3
12	25	4	840	RUA	DAS HORTENCIAS	44,66	1	1	3
12	26	1	841	RUA	DAS ORQUIDEAS	52,78	1	1	3
12	26	2	839	RUA	DAS MARGARIDAS	50,34	1	1	3
12	26	3	836	RUA	STELIO AUGUSTO LIMA PENANTE	40,60	1	1	3
12	26	4	840	RUA	DAS HORTENCIAS	44,66	1	1	3
12	27	1	840	RUA	DAS HORTENCIAS	44,66	1	1	3
12	27	2	836	RUA	STELIO AUGUSTO LIMA PENANTE	44,66	1	1	3
12	27	3	834	AVE	LIONS CLUBE	44,66	1	1	3
12	28	1	852	RUA	AMARILIS	58,84	1	1	3
12	28	2	850	RUA	DAS CAMELIAS	59,28	1	1	3
12	28	3	834	AVE	LIONS CLUBE	60,90	1	1	3
12	28	4	851	RUA	DOS IASMINS	36,54	1	1	3
12	29	1	89	RUA	GETULIO VARGAS	40,60	1	1	3
12	29	2	851	RUA	DOS IASMINS	40,60	1	1	3
12	30	1	89	RUA	GETULIO VARGAS	58,84	1	1	3
12	30	2	848	RUA	DAS PRIMAVERAS	73,08	1	1	3
12	30	3	852	RUA	AMARILIS	64,96	1	1	3
12	30	4	849	RUA	DAS MAGNOLIAS	64,96	1	1	3
12	31	1	89	RUA	GETULIO VARGAS	58,84	1	1	3

Setor	Quadra	Face	Cod. Logr.	Tipo	Logradouro	Valor M2 Terreno	Ind. Fatores	Terreno	Edificação
12	31	2	849	RUA	DAS MAGNOLIAS	64,96	1	1	3
12	31	3	852	RUA	AMARILIS	64,96	1	1	3
12	31	4	850	RUA	DAS CAMELIAS	64,96	1	1	3
12	32	1	3.354	RUA	ANGELO NEGRI	29,99	1	1	2
12	33	1	3.355	RUA	VICTÓRIO ARMANDO MANTUAN	29,99	1	1	2
12	33	2	3.358	RUA	DARCY CAVERSAN	29,99	1	1	2
12	33	3	738	BST	MUNICIPAL	29,99	1	1	2
12	33	4	3.354	RUA	ANGELO NEGRI	29,99	1	1	2
12	34	1	3.355	RUA	VICTÓRIO ARMANDO MANTUAN	29,99	1	1	2
12	34	2	3.354	RUA	ANGELO NEGRI	29,99	1	1	2
12	34	3	3.357	RUA	GERALDO PALOMO	29,99	1	1	2
12	35	1	738	BST	MUNICIPAL	29,99	1	1	2
12	35	2	3.358	RUA	DARCY CAVERSAN	29,99	1	1	2
12	35	3	3.355	RUA	VICTÓRIO ARMANDO MANTUAN	29,99	1	1	2
12	35	4	3.357	RUA	GERALDO PALOMO	29,99	1	1	2
12	36	1	3.354	RUA	ANGELO NEGRI	29,99	1	1	2
12	37	1	3.357	RUA	GERALDO PALOMO	29,99	1	1	2
12	37	2	3.354	RUA	ANGELO NEGRI	29,99	1	1	2
12	37	3	3.360	RUA	RELARMINO PERES	29,99	1	1	2
12	38	1	3.360	RUA	RELARMINO PERES	29,99	1	1	2
12	38	2	3.354	RUA	ANGELO NEGRI	29,99	1	1	2
12	38	3	3.361	RUA	CLÁUDIO SIQUEIRA	29,99	1	1	2
12	38	4	3.357	RUA	GERALDO PALOMO	29,99	1	1	2
12	39	1	3.361	RUA	CLÁUDIO SIQUEIRA	29,99	1	1	2
12	40	1	89	RUA	GETULIO VARGAS	34,99	1	1	2
12	40	2	4.294	RUA	ROCCO GUGLIELMO BOVO	34,99	1	1	2
12	41	1	89	RUA	GETULIO VARGAS	34,99	1	1	2
12	41	2	4.294	RUA	ROCCO GUGLIELMO BOVO	34,99	1	1	2
12	41	3	4.295	RUA	IZIDORO BOVO	34,99	1	1	2
12	41	4	4.296	RUA	APPARECIDA STORARI BOVO	34,99	1	1	2
12	42	1	4.296	RUA	APPARECIDA STORARI BOVO	34,99	1	1	2
12	42	2	4.295	RUA	IZIDORO BOVO	34,99	1	1	2
12	42	3	4.294	RUA	ROCCO GUGLIELMO BOVO	34,99	1	1	2
12	43	1	89	RUA	GETULIO VARGAS	34,99	1	1	2
12	43	2	4.296	RUA	APPARECIDA STORARI BOVO	34,99	1	1	2
12	43	3	4.294	RUA	ROCCO GUGLIELMO BOVO	34,99	1	1	2
13	1	1	191	RUA	TREZE DE MAIO	75,60	1	1	2
13	1	2	110	RUA	PREFEITO JOAO RIBEIRO PEREIRA CRUZ	60,48	1	1	2
13	1	3	40	RUA	PREFEITO BENTO INÁCIO CUNHA	60,48	1	1	2
13	2	1	40	RUA	PREFEITO BENTO INÁCIO CUNHA	60,48	1	1	2
13	2	2	110	RUA	PREFEITO JOAO RIBEIRO PEREIRA CRUZ	60,48	1	1	2
13	2	3	83	RUA	PREFEITO FRANCISCO OTAVIANO V TAVARES	60,48	1	1	2
13	2	4	28	RUA	PADRE ANCHIETA	52,92	1	1	2
13	3	1	191	RUA	TREZE DE MAIO	75,60	1	1	2
13	3	2	40	RUA	PREFEITO BENTO INÁCIO CUNHA	68,04	1	1	2
13	3	3	83	RUA	PREFEITO FRANCISCO OTAVIANO V TAVARES	60,48	1	1	2
13	3	4	28	RUA	PADRE ANCHIETA	52,92	1	1	2
13	3	5	137	RUA	PADRE MANOEL NOBREGA	68,04	1	1	2
13	4	1	83	RUA	PREFEITO FRANCISCO OTAVIANO V TAVARES	68,04	1	1	2
13	4	2	1.255	AVE	BENEDITO BATAGLINI	52,92	1	1	2
13	4	3	117	RUA	PREFEITO JOSE ALVIM CUNHA	60,48	1	1	2
13	5	1	83	RUA	PREFEITO FRANCISCO OTAVIANO V TAVARES	68,04	1	1	2
13	5	2	117	RUA	PREFEITO JOSE ALVIM CUNHA	52,92	1	1	2
13	5	3	941	RUA	APARECIDA POLET MANTELATO	52,92	1	1	2
13	5	4	101	RUA	PREFEITO IACINTO FRANKLIN DA CUNHA	60,48	1	1	2
13	6	1	83	RUA	PREFEITO FRANCISCO OTAVIANO V TAVARES	68,04	1	1	2
13	6	2	101	RUA	PREFEITO IACINTO FRANKLIN DA CUNHA	52,92	1	1	2
13	6	3	1.255	AVE	BENEDITO BATAGLINI	52,92	1	1	2
13	6	4	97	RUA	PROFESSOR ISMAEL DE ASSIS PINTO	52,92	1	1	2
13	7	1	83	RUA	PREFEITO FRANCISCO OTAVIANO V TAVARES	68,04	1	1	2
13	7	2	97	RUA	PROFESSOR ISMAEL DE ASSIS PINTO	60,48	1	1	2
13	7	3	771	RUA	CONSTANTINO IAUHAR	64,26	1	1	2
13	7	4	31	RUA	ANTÔNIA PUPA	52,92	1	1	2
13	8	1	83	RUA	PREFEITO FRANCISCO OTAVIANO V TAVARES	68,04	1	1	2
13	8	2	31	RUA	ANTÔNIA PUPA	60,48	1	1	2
13	8	3	771	RUA	CONSTANTINO IAUHAR	64,26	1	1	2
13	8	4	120	RUA	JOSE DE ALENCAR	75,60	1	1	2
13	9	1	422	RUA	FELIPE DOS SANTOS	75,60	1	1	2
13	9	2	137	RUA	PADRE MANOEL NOBREGA	75,60	1	1	2
13	9	3	83	RUA	PREFEITO FRANCISCO OTAVIANO V TAVARES	75,60	1	1	2
13	9	4	120	RUA	JOSE DE ALENCAR	75,60	1	1	2
13	10	1	489	RUA	GENERAL COUTO MAGALHAES	75,60	1	1	2
13	10	2	137	RUA	PADRE MANOEL NOBREGA	75,60	1	1	2
13	10	3	422	RUA	FELIPE DOS SANTOS	75,60	1	1	2
13	10	4	120	RUA	JOSE DE ALENCAR	75,60	1	1	2
13	11	1	832	AVE	HENRIQUETA SOARES	75,60	1	1	2

Setor	Quadra	Face	Cod. Logr.	Tipo	Logradouro	Valor M2 Terreno	Ind. Fatores	Terreno	Edificação
13	11	2	137	RUA	PADRE MANOEL NOBREGA	75,60	1	1	2
13	11	3	469	RUA	GENERAL COUTO MAGALHAES	75,60	1	1	2
13	11	4	120	RUA	JOSE DE ALENCAR	75,60	1	1	2
13	12	1	612	AVE	HENRIQUETA SOARES	75,60	1	1	2
13	12	2	193	RUA	VILLA LOBOS	75,60	1	1	2
13	12	3	191	RUA	TREZE DE MAIO	75,60	1	1	2
13	12	4	633	RUA	BELA VISTA	75,60	1	1	2
13	13	1	612	AVE	HENRIQUETA SOARES	75,60	1	1	2
13	13	2	120	RUA	JOSE DE ALENCAR	75,60	1	1	2
13	13	3	469	RUA	GENERAL COUTO MAGALHAES	75,60	1	1	2
13	13	4	66	RUA	EMILIO RIBAS	75,60	1	1	2
13	14	1	469	RUA	GENERAL COUTO MAGALHAES	75,60	1	1	2
13	14	2	120	RUA	JOSE DE ALENCAR	75,60	1	1	2
13	14	3	422	RUA	FELIPE DOS SANTOS	75,60	1	1	2
13	14	4	66	RUA	EMILIO RIBAS	75,60	1	1	2
13	15	1	422	RUA	FELIPE DOS SANTOS	75,60	1	1	2
13	15	2	120	RUA	JOSE DE ALENCAR	75,60	1	1	2
13	15	3	83	RUA	PREFEITO FRANCISCO OTAVIANO V TAVARES	75,60	1	1	2
13	15	4	66	RUA	EMILIO RIBAS	75,60	1	1	2
13	16	1	83	RUA	PREFEITO FRANCISCO OTAVIANO V TAVARES	88,04	1	1	2
13	16	2	120	RUA	JOSE DE ALENCAR	88,04	1	1	2
13	16	3	771	RUA	CONSTANTINO JAUHAR	52,92	1	1	2
13	16	4	66	RUA	EMILIO RIBAS	75,60	1	1	2
13	17	1	83	RUA	PREFEITO FRANCISCO OTAVIANO V TAVARES	88,04	1	1	3
13	17	2	66	RUA	EMILIO RIBAS	88,04	1	1	3
13	17	3	806	RUA	FIRMINO VIEIRA S CAMPOS	52,92	1	1	3
13	17	4	1.318	RUA	ANTONIO SILVESTRE DE SOUZA	52,92	1	1	3
13	17	5	492	RUA	DR MIGUEL COUTO	75,60	1	1	3
13	18	1	422	RUA	FELIPE DOS SANTOS	75,60	1	1	2
13	18	2	66	RUA	EMILIO RIBAS	75,60	1	1	2
13	18	3	83	RUA	PREFEITO FRANCISCO OTAVIANO V TAVARES	75,60	1	1	2
13	18	4	492	RUA	DR MIGUEL COUTO	75,60	1	1	2
13	19	1	422	RUA	FELIPE DOS SANTOS	75,60	1	1	2
13	19	2	492	RUA	DR MIGUEL COUTO	75,60	1	1	2
13	19	3	83	RUA	PREFEITO FRANCISCO OTAVIANO V TAVARES	75,60	1	1	2
13	19	4	421	RUA	DR MANOEL DE ABREU	75,60	1	1	2
13	20	1	422	RUA	FELIPE DOS SANTOS	75,60	1	1	2
13	20	2	421	RUA	DR MANOEL DE ABREU	75,60	1	1	2
13	20	3	83	RUA	PREFEITO FRANCISCO OTAVIANO V TAVARES	75,60	1	1	2
13	20	4	898	RUA	JOÃO MORAES SOBRINHO	75,60	1	1	2
13	21	1	612	AVE	HENRIQUETA SOARES	55,00	1	1	2
13	21	2	715	RUA	DOROTHEIA DE FREITAS	55,00	1	1	2
13	21	3	1.145	RUA	MARIA ZANDALL'ARGINE	55,00	1	1	2
13	21	4	1.143	RUA	HERMELINDA CLEMENTE ROCHA	55,00	1	1	2
13	21	5	1.148	RUA	JOÃO BATISTA ROCHA	70,00	1	1	2
13	22	1	83	RUA	PREFEITO FRANCISCO OTAVIANO V TAVARES	88,04	1	1	2
13	22	2	806	RUA	FIRMINO VIEIRA S CAMPOS	52,92	1	1	2
13	23	1	1.144	RUA	JOSE DALL'ARGINE	59,40	1	1	2
13	23	2	894	RUA	JOSE ARTUR MIRANDA SILVA	75,60	1	1	2
13	23	3	623	RUA	VITORIO BORETTI	52,92	1	1	2
13	23	4	1.244	RUA	CARLOS ZACCHI	45,36	1	1	2
13	23	5	89	RUA	GETULIO VARGAS	45,36	1	1	2
13	23	6	882	RUA	JOSÉ HÉLIO ALBERTI	52,92	1	1	2
13	23	7	5.228	RUA	DR. HÉLIO SEBASTIÃO AMÂNCIO CAMARGO	49,14	1	1	2
13	23	8	1.178	AVE	CYRA APARECIDA VIEIRA SERRA	28,46	1	1	2
13	23	9	859	RUA	VITÓRIO TOPAN	88,04	1	1	3
13	24	1	101	RUA	PREFEITO JACINTO FRANKLIN DA CUNHA	52,92	1	1	2
13	25	1	469	RUA	GENERAL COUTO MAGALHAES	75,60	1	1	2
13	25	2	66	RUA	EMILIO RIBAS	75,60	1	1	2
13	25	3	422	RUA	FELIPE DOS SANTOS	75,60	1	1	2
13	25	4	492	RUA	DR MIGUEL COUTO	75,60	1	1	2
13	26	1	739	AVE	ALDO PIVA	75,60	1	1	2
13	26	2	66	RUA	EMILIO RIBAS	75,60	1	1	2
13	26	3	469	RUA	GENERAL COUTO MAGALHAES	75,60	1	1	2
13	26	4	492	RUA	DR MIGUEL COUTO	75,60	1	1	2
13	27	1	720	RUA	ARISTIDES MARELLA	73,08	1	1	3
13	27	2	718	RUA	FELICIO COLFERAI	81,20	1	1	3
13	27	3	89	RUA	GETULIO VARGAS	73,08	1	1	3
13	27	4	881	RUA	OTAVIO MONEZZI	73,08	1	1	3
13	27	5	859	RUA	VITÓRIO TOPAN	73,08	1	1	3
13	28	1	719	RUA	GUIDO SANTA LUZIA	75,60	1	1	3
13	28	2	717	RUA	EMILIA NOGUEIRA DE FREITAS	75,60	1	1	3
13	28	3	89	RUA	GETULIO VARGAS	75,60	1	1	3
13	28	4	718	RUA	FELICIO COLFERAI	75,60	1	1	3
13	29	1	720	RUA	ARISTIDES MARELLA	75,60	1	1	3
13	29	2	717	RUA	EMILIA NOGUEIRA DE FREITAS	75,60	1	1	3
13	29	3	719	RUA	GUIDO SANTA LUZIA	75,60	1	1	3
13	29	4	718	RUA	FELICIO COLFERAI	75,60	1	1	3
13	30	1	422	RUA	FELIPE DOS SANTOS	71,19	1	1	3
13	30	2	898	RUA	JOÃO MORAES SOBRINHO	71,19	1	1	3
13	30	3	83	RUA	PREFEITO FRANCISCO OTAVIANO V TAVARES	71,19	1	1	3
13	30	4	734	RUA	ANGELIM BILATTO	71,19	1	1	3
13	31	1	734	RUA	ANGELIM BILATTO	71,19	1	1	3
13	31	2	735	RUA	FRANCISCO GALLI	71,19	1	1	3
13	32	1	422	RUA	FELIPE DOS SANTOS	71,19	1	1	3
13	32	2	735	RUA	FRANCISCO GALLI	71,19	1	1	3
13	32	3	720	RUA	ARISTIDES MARELLA	71,19	1	1	3
13	32	4	736	RUA	MARSTRO AMERICO PASSARELLA	71,19	1	1	3
13	33	1	882	RUA	JOSÉ HÉLIO ALBERTI	71,19	1	1	3
13	33	2	736	RUA	MARSTRO AMERICO PASSARELLA	71,19	1	1	3
13	33	3	720	RUA	ARISTIDES MARELLA	71,19	1	1	3
13	33	4	881	RUA	OTAVIO MONEZZI	71,19	1	1	3
13	34	1	739	AVE	ALDO PIVA	71,19	1	1	3
13	34	2	898	RUA	JOÃO MORAES SOBRINHO	71,19	1	1	3
13	34	3	422	RUA	FELIPE DOS SANTOS	71,19	1	1	3
13	34	4	733	RUA	JOSE MARTELLINI	71,19	1	1	3
13	35	1	739	AVE	ALDO PIVA	71,19	1	1	3
13	35	2	733	RUA	JOSE MARTELLINI	71,19	1	1	3
13	35	3	422	RUA	FELIPE DOS SANTOS	71,19	1	1	3
13	35	4	736	RUA	MARSTRO AMERICO PASSARELLA	71,19	1	1	3
13	36	1	737	RUA	ELVIRA VESCO PALOMO	79,10	1	1	2
13	36	2	739	AVE	ALDO PIVA	79,10	1	1	2
13	36	3	715	RUA	DOROTHEIA DE FREITAS	79,10	1	1	2
13	37	1	715	RUA	DOROTHEIA DE FREITAS	55,00	1	1	2
13	37	2	1.142	RUA	CARLOS VENTURINI	55,00	1	1	2
13	37	3	894	RUA	JOSE ARTUR MIRANDA SILVA	55,00	1	1	2
13	37	4	1.143	RUA	HERMELINDA CLEMENTE ROCHA	55,00	1	1	2
13	38	1	715	RUA	DOROTHEIA DE FREITAS	79,10	1	1	2
13	39	1	828	RUA	VITORINO MONEZZI	75,60	1	1	2
13	39	2	822	RUA	PEDRO ARTIGIANI	75,60	1	1	2
13	39	3	715	RUA	DOROTHEIA DE FREITAS	75,60	1	1	2
13	40	1	612	AVE	HENRIQUETA SOARES	75,60	1	1	2
13	40	2	824	RUA	EMILIO HADAMI KAMIMURA	75,60	1	1	2
13	40	3	828	RUA	VITORINO MONEZZI	75,60	1	1	2
13	40	4	715	RUA	DOROTHEIA DE FREITAS	75,60	1	1	2
13	41	1	828	RUA	VITORINO MONEZZI	70,00	1	1	2
13	41	2	66	RUA	EMILIO RIBAS	70,00	1	1	2
13	41	3	739	AVE	ALDO PIVA	70,00	1	1	2
13	41	4	820	RUA	JOÃO MOISES ANDARE	70,00	1	1	2
13	42	1	828	RUA	VITORINO MONEZZI	70,00	1	1	2
13	42	2	820	RUA	JOÃO MOISES ANDARE	70,00	1	1	2
[illegible]							Terreno	Fatores	
13	42	4	821	RUA	JOSÉ LOPES	70,00	1	1	2
13	43	1	825	RUA	GUILHERME FRASSETO	70,00	1	1	2
13	43	2	821	RUA	JOSÉ LOPES	70,00	1	1	2
13	43	3	739	AVE	ALDO PIVA	70,00	1	1	2
13	43	4	822	RUA	PEDRO ARTIGIANI	70,00	1	1	2
13	44	1	826	RUA	JOSE FORTUNATO GODOY	70,00	1	1	2
13	44	2	821	RUA	JOSÉ LOPES	70,00	1	1	2
13	44	3	825	RUA	GUILHERME FRASSETO	70,00	1	1	2
13	44	4	822	RUA	PEDRO ARTIGIANI	70,00	1	1	2
13	45	1	827	RUA	LUIZ SARTORELLI	70,00	1	1	2
13	45	2	821	RUA	JOSÉ LOPES	70,00	1	1	2
13	45	3	826	RUA	JOSE FORTUNATO GODOY	70,00	1	1	2
13	45	4	822	RUA	PEDRO ARTIGIANI	70,00	1	1	2
13	46	1	828	RUA	VITORINO MONEZZI	70,00	1	1	2
13	46	2	821	RUA	JOSÉ LOPES	70,00	1	1	2
13	46	3	827	RUA	LUIZ SARTORELLI	70,00	1	1	2
13	46	4	822	RUA	PEDRO ARTIGIANI	70,00	1	1	2
13	47	1	612	AVE	HENRIQUETA SOARES	70,00	1	1	2
13	47	2	66	RUA	EMILIO RIBAS	70,00	1	1	2
13	47	3	828	RUA	VITORINO MONEZZI	70,00	1	1	2
13	47	4	820	RUA	JOÃO MOISES ANDARE	70,00	1	1	2
13	48	1	612	AVE	HENRIQUETA SOARES	70,00	1	1	2
13	48	2	820	RUA	JOÃO MOISES ANDARE	70,00	1	1	2
13	48	3	828	RUA	VITORINO MONEZZI	70,00	1	1	2
13	48	4	821	RUA	JOSÉ LOPES	70,00	1	1	2
13	49	1	612	AVE	HENRIQUETA SOARES	70,00	1	1	2
13	49	2	821	RUA	JOSÉ LOPES	70,00	1	1	2
13	49	3	828	RUA	VITORINO MONEZZI	70,00	1	1	2
13	49	4	823	RUA	GIOVANI RAMONDA	70,00	1	1	2
13	50	1	612	AVE	HENRIQUETA SOARES	70,00	1	1	2
13	50	2	823	RUA	GIOVANI RAMONDA	70,00	1	1	2
13	50	3	828	RUA	VITORINO MONEZZI	70,00	1	1	2
13	50	4	824	RUA	EMILIO HADAMI KAMIMURA	70,00	1	1	2
13	51	1	881	RUA	OTAVIO MONEZZI	73,08	1	1	3
13	51	2	89	RUA	GETULIO VARGAS	73,08	1	1	3
13	51	3	859	RUA	VITÓRIO TOPAN	73,08	1	1	3
13	52	1	720	RUA	ARISTIDES MARELLA	73,08	1	1	3
13	52	2	881	RUA	OTAVIO MONEZZI	73,08	1	1	3
13	52	3	859	RUA	VITÓRIO TOPAN	73,08	1	1	3
13	53	1	882	RUA	JOSÉ HÉLIO ALBERTI	73,08	1	1	3
13	53	2	881	RUA	OTAVIO MONEZZI	73,08	1	1	3
13	53	3	720	RUA	ARISTIDES MARELLA	73,08	1	1	3

Setor	Quadra	Face	Cod. Logr.	Tipo	Logradouro	Valor M2 Terreno	Ind. Fatores	Terreno	Edificação
13	55	2	137	RUA	PADRE MANOEL NOBREGA	75,60	1	1	2
13	56	1	898	RUA	JOÃO MORARS SOBRINHO	75,60	1	1	2
13	56	2	739	AVE	ALDO PIVA	75,60	1	1	2
13	56	3	492	RUA	DR MIGUEL COUTO	75,60	1	1	2
13	56	4	422	RUA	FELIPE DOS SANTOS	75,60	1	1	2
13	57	1	891	RUA	PEDRO MANDATTO	25,20	1	1	1
13	57	2	892	RUA	ERNESTO STRINGUETTI	25,20	1	1	1
13	57	3	896	RUA	JORGE RINOLDI	25,20	1	1	1
13	57	4	1.300	RUA	HORTENCIO RABECHINI	25,20	1	1	1
13	58	1	896	RUA	JORGE RINOLDI	25,20	1	1	1
13	58	2	892	RUA	ERNESTO STRINGUETTI	25,20	1	1	1
13	58	3	897	RUA	PEDRO RAMONDA	25,20	1	1	1
13	58	4	1.300	RUA	HORTENCIO RABECHINI	25,20	1	1	1
13	59	1	897	RUA	PEDRO RAMONDA	25,20	1	1	1
13	59	2	892	RUA	ERNESTO STRINGUETTI	25,20	1	1	1
13	59	3	898	RUA	JOSE MARCATTI	25,20	1	1	1
13	59	4	1.300	RUA	HORTENCIO RABECHINI	25,20	1	1	1
13	60	1	898	RUA	JOSE MARCATTI	25,20	1	1	1
13	60	2	892	RUA	ERNESTO STRINGUETTI	25,20	1	1	1
13	60	3	899	RUA	LIBERATO SANTIAGO	25,20	1	1	1
13	60	4	1.300	RUA	HORTENCIO RABECHINI	25,20	1	1	1
13	61	1	900	RUA	NOGE IAMARINO	25,20	1	1	1
13	61	2	1.300	RUA	HORTENCIO RABECHINI	25,20	1	1	1
13	61	3	901	RUA	CHERUBIM GRACIATTO	25,20	1	1	1
13	61	4	893	RUA	PROFESSOR HERONIMO TERRA	25,20	1	1	1
13	62	1	901	RUA	CHERUBIM GRACIATTO	25,20	1	1	1
13	62	2	1.300	RUA	HORTENCIO RABECHINI	25,20	1	1	1
13	62	3	902	RUA	JOSE MARELLA	25,20	1	1	1
13	62	4	893	RUA	PROFESSOR HERONIMO TERRA	25,20	1	1	1
13	63	1	903	RUA	IACOMO FURIATTI	25,20	1	1	1
13	63	2	891	RUA	PEDRO MANDATTO	25,20	1	1	1
13	63	3	2.706	RUA	ARNALDO BISINELLI	25,20	1	1	1
13	64	1	2.706	RUA	ARNALDO BISINELLI	25,20	1	1	1
13	64	2	893	RUA	PROFESSOR HERONIMO TERRA	25,20	1	1	1
13	64	3	905	RUA	LUIS FIORDOMO	25,20	1	1	1
13	65	1	905	RUA	LUIS FIORDOMO	25,20	1	1	1
13	65	2	893	RUA	PROFESSOR HERONIMO TERRA	25,20	1	1	1
13	65	3	906	RUA	LUIS PAGANINI	25,20	1	1	1
13	66	1	895	RUA	SARGENTO ZEFERINO CREPALD	25,20	1	1	1
13	66	2	907	RUA	SIMAO JORGE SAKEIS	25,20	1	1	1
13	67	1	907	RUA	SIMAO JORGE SAKEIS	25,20	1	1	1
13	67	2	894	RUA	JOSE ARTUR MIRANDA SILVA	25,20	1	1	1
13	67	3	908	RUA	ALTINO TREVELIN	25,20	1	1	1
13	68	1	908	RUA	ALTINO TREVELIN	25,20	1	1	1
13	68	2	894	RUA	JOSE ARTUR MIRANDA SILVA	25,20	1	1	1
13	68	3	909	RUA	SILIO SIMIONATO	25,20	1	1	1
13	69	1	909	RUA	SILIO SIMIONATO	25,20	1	1	1
13	69	2	894	RUA	JOSE ARTUR MIRANDA SILVA	25,20	1	1	1
13	69	3	910	RUA	JOÃO ZANIBONI	25,20	1	1	1
13	70	1	910	RUA	JOÃO ZANIBONI	25,20	1	1	1
13	70	2	911	RUA	ANTÔNIO CAVERSAN	25,20	1	1	1
13	70	3	894	RUA	JOSE ARTUR MIRANDA SILVA	25,20	1	1	1
13	71	1	911	RUA	ANTÔNIO CAVERSAN	25,20	1	1	1
13	71	2	894	RUA	JOSE ARTUR MIRANDA SILVA	25,20	1	1	1
13	71	3	917	RUA	JUPITER BELLUOMINI	25,20	1	1	1
13	72	1	918	RUA	JOÃO PUPO	25,20	1	1	1
13	72	2	894	RUA	JOSE ARTUR MIRANDA SILVA	25,20	1	1	1
13	72	3	917	RUA	JUPITER BELLUOMINI	25,20	1	1	1
13	73	1	915	RUA	DARIO MALTA JUNQUEIRA	25,20	1	1	1
13	73	2	894	RUA	JOSE ARTUR MIRANDA SILVA	25,20	1	1	1
13	73	3	918	RUA	JOÃO PUPO	25,20	1	1	1
13	74	1	914	RUA	JOSE FERREIRA ALVES	25,20	1	1	1
13	74	2	894	RUA	JOSE ARTUR MIRANDA SILVA	25,20	1	1	1
13	74	3	915	RUA	DARIO MALTA JUNQUEIRA	25,20	1	1	1
13	75	1	913	RUA	PROFESSOR ANTONIO LIMA HORTA	25,20	1	1	1
13	75	2	894	RUA	JOSE ARTUR MIRANDA SILVA	25,20	1	1	1
13	75	3	914	RUA	JOSE FERREIRA ALVES	25,20	1	1	1
13	76	1	892	RUA	ERNESTO STRINGUETTI	25,20	1	1	1
13	76	2	894	RUA	JOSE ARTUR MIRANDA SILVA	25,20	1	1	1
13	76	3	913	RUA	PROFESSOR ANTONIO LIMA HORTA	25,20	1	1	1
13	77	1	912	RUA	AMÉRICO BORETTI	25,20	1	1	2
13	77	2	894	RUA	JOSE ARTUR MIRANDA SILVA	25,20	1	1	2
13	77	3	892	RUA	ERNESTO STRINGUETTI	25,20	1	1	2
13	78	1	912	RUA	AMÉRICO BORETTI	25,20	1	1	2
13	79	1	892	RUA	ERNESTO STRINGUETTI	25,20	1	1	2
13	80	3	891	RUA	PEDRO MANDATTO	25,20	1	1	1
13	81	1	894	RUA	JOSE ARTUR MIRANDA SILVA	25,20	1	1	1
13	81	2	891	RUA	PEDRO MANDATTO	25,20	1	1	1
13	81	3	895	RUA	SARGENTO ZEFERINO CREPALD	25,20	1	1	1
13	82	1	891	RUA	PEDRO MANDATTO	25,20	1	1	1
13	83	1	1.148	RUA	JOÃO BATISTA ROCHA	55,00	1	1	2
13	83	2	1.143	RUA	HERMELINDA CLEMENTE ROCHA	55,00	1	1	2
13	83	3	1.145	RUA	MARIA ZANDALL'ARGINE	55,00	1	1	2
13	83	4	1.147	RUA	CARLOS EDUARDO ORNELLAS	55,00	1	1	2
13	84	1	1.145	RUA	MARIA ZANDALL'ARGINE	55,00	1	1	2
13	84	2	1.143	RUA	HERMELINDA CLEMENTE ROCHA	55,00	1	1	2
13	84	3	1.144	RUA	JOSE DALL'ARGINE	55,00	1	1	2
13	84	4	912	RUA	AMÉRICO BORETTI	55,00	1	1	2
13	85	1	891	RUA	PEDRO MANDATTO	22,68	1	1	1
13	85	3	1.197	RUA	OCTAVIO BORETTI	16,63	1	1	1
13	85	4	1.305	RUA	CIRINO BORETTI	22,68	1	1	1
13	86	1	1.168	RUA	LUIZ ANTONIO DESTRO	17,50	1	1	1
13	86	2	1.161	RUA	MARIO BALDASSIN	17,50	1	1	1
13	86	3	1.160	RUA	ARGEMIRO SALLES	14,00	1	1	1
13	87	1	1.168	RUA	LUIZ ANTONIO DESTRO	17,50	1	1	1
13	87	2	1.162	RUA	ABELARDO LAURI	17,50	1	1	1
13	87	3	1.161	RUA	MARIO BALDASSIN	14,00	1	1	1
13	88	1	1.168	RUA	LUIZ ANTONIO DESTRO	17,50	1	1	1
13	88	2	1.163	RUA	IANUIR VIEIRA	17,50	1	1	1
13	88	3	1.162	RUA	ABELARDO LAURI	14,00	1	1	1
13	89	1	1.168	RUA	LUIZ ANTONIO DESTRO	17,50	1	1	1
13	89	2	1.164	RUA	EUGENIO CONSORTI	17,50	1	1	1
13	89	3	1.165	RUA	JOSE GOLFETTO	15,40	1	1	1
13	89	4	1.163	RUA	IANUIR VIEIRA	14,00	1	1	1
13	90	1	1.165	RUA	JOSE GOLFETTO	14,00	1	1	1
13	90	2	1.164	RUA	EUGENIO CONSORTI	14,00	1	1	1
13	90	3	1.163	RUA	IANUIR VIEIRA	14,00	1	1	1
13	90	4	4.232	RUA	JOÃO LOVATTO	14,00	1	1	1
13	90	5	4.231	RUA	JOSÉ PALOMO	14,00	1	1	1
13	91	1	1.164	RUA	EUGENIO CONSORTI	14,00	1	1	1
13	92	1	1.198	RUA	MARIA SALVAN PERES	15,40	1	1	1
13	92	2	1.160	RUA	ARGEMIRO SALLES	17,50	1	1	1
13	92	3	1.197	RUA	OCTAVIO BORETTI	15,40	1	1	1
13	93	1	1.160	RUA	ARGEMIRO SALLES	17,50	1	1	1
13	93	2	1.198	RUA	MARIA SALVAN PERES	15,40	1	1	1
13	93	3	1.199	RUA	RIAZ CAVENAGHI	14,00	1	1	1
13	94	2	1.198	RUA	MARIA SALVAN PERES	15,40	1	1	1
13	95	1	1.178	AVE	VEREADOR CEZAR BIANCHI	21,00	1	1	1
13	95	2	1.177	AVE	ALZIRA MARTINEZ MORO	21,00	1	1	1
13	95	3	1.182	RUA	JOÃO HERMINIO FRASSETTO	21,00	1	1	1
13	95	4	1.176	AVE	CYRA APARECIDA VIEIRA SERRA	21,00	1	1	1
13	96	1	1.182	RUA	JOÃO HERMINIO FRASSETTO	21,00	1	1	1
13	96	2	1.177	AVE	ALZIRA MARTINEZ MORO	21,00	1	1	1
13	96	3	1.183	RUA	DR JUVENAL OLIVEIRA	21,00	1	1	1
13	96	4	1.176	AVE	CYRA APARECIDA VIEIRA SERRA	21,00	1	1	1
13	97	1	1.183	RUA	DR JUVENAL OLIVEIRA	21,00	1	1	1
13	97	2	1.177	AVE	ALZIRA MARTINEZ MORO	21,00	1	1	1
13	97	3	1.184	RUA	NELSON ORCINI	21,00	1	1	1
13	97	4	1.176	AVE	CYRA APARECIDA VIEIRA SERRA	21,00	1	1	1
13	98	1	1.184	RUA	NELSON ORCINI	21,00	1	1	1
13	98	2	1.177	AVE	ALZIRA MARTINEZ MORO	21,00	1	1	1
13	98	3	1.179	AVE	VEREADOR MANOEL FREITAS FILHO	21,00	1	1	1
13	98	4	1.176	AVE	CYRA APARECIDA VIEIRA SERRA	21,00	1	1	1
13	99	1	1.177	AVE	ALZIRA MARTINEZ MORO	21,00	1	1	1
13	99	2	1.185	RUA	IARBAS GALLI	21,00	1	1	1
13	99	3	1.176	AVE	CYRA APARECIDA VIEIRA SERRA	21,00	1	1	1
13	99	4	1.180	AVE	ANGELO BERTINI	21,00	1	1	1
13	100	1	1.177	AVE	ALZIRA MARTINEZ MORO	24,50	1	1	1
13	100	2	1.186	RUA	AUGUSTINHO OSORIO DE OLIVEIRA	24,50	1	1	1
13	100	3	1.176	AVE	CYRA APARECIDA VIEIRA SERRA	24,50	1	1	1
13	100	4	1.185	RUA	IARBAS GALLI	24,50	1	1	1
13	101	1	1.177	AVE	ALZIRA MARTINEZ MORO	24,50	1	1	1
13	101	2	1.187	RUA	JOSÉ RUBENS RENACCI	24,50	1	1	1
13	101	3	1.176	AVE	CYRA APARECIDA VIEIRA SERRA	24,50	1	1	1
13	101	4	1.186	RUA	AUGUSTINHO OSORIO DE OLIVEIRA	24,50	1	1	1
13	102	1	1.177	AVE	ALZIRA MARTINEZ MORO	24,50	1	1	1
13	102	2	1.188	RUA	FRANCISCO GLORIA ALMEIDA	24,50	1	1	1
13	102	3	1.176	AVE	CYRA APARECIDA VIEIRA SERRA	24,50	1	1	1
13	102	4	1.187	RUA	JOSÉ RUBENS RENACCI	24,50	1	1	1
13	103	1	1.177	AVE	ALZIRA MARTINEZ MORO	24,50	1	1	1
13	103	2	1.189	RUA	JOSE HENRIQUE FERREIRA ALVES	24,50	1	1	1
13	103	3	1.176	AVE	CYRA APARECIDA VIEIRA SERRA	24,50	1	1	1
13	103	4	1.188	RUA	FRANCISCO GLORIA ALMEIDA	24,50	1	1	1
13	104	1	1.177	AVE	ALZIRA MARTINEZ MORO	24,50	1	1	1
13	104	2	1.190	RUA	CARLOS SANTA LUCIA	24,50	1	1	1
13	104	3	1.176	AVE	CYRA APARECIDA VIEIRA SERRA	24,50	1	1	1
13	104	4	1.189	RUA	JOSE HENRIQUE FERREIRA ALVES	24,50	1	1	1
13	105	1	1.177	AVE	ALZIRA MARTINEZ MORO	24,50	1	1	1
13	105	2	1.191	RUA	ALBINO PICOLLI	24,50	1	1	1
13	105	3	1.176	AVE	CYRA APARECIDA VIEIRA SERRA	24,50	1	1	1
13	105	4	1.190	RUA	CARLOS SANTA LUCIA	24,50	1	1	1
13	106	1	1.177	AVE	ALZIRA MARTINEZ MORO	24,50	1	1	1
13	106	2	1.181	AVE	PEDRO DINI	24,50	1	1	1
13	106	3	1.176	AVE	CYRA APARECIDA VIEIRA SERRA	24,50	1	1	1
13	106	4	1.191	RUA	ALBINO PICOLLI	24,50	1	1	1
13	107	1	1.177	AVE	ALZIRA MARTINEZ MORO	24,50	1	1	1

Setor	Quadra	Face	Cod. Logr.	Tipo	Logradouro	Valor M2 Terreno	Ind. Fatores	Terreno	Edificação
13	107	2	1.181	AVE	PEDRO DINI	24,50	1	1	1
13	107	3	1.176	AVE	CYRA APARECIDA VIEIRA SERRA	24,50	1	1	1
13	108	1	1.179	AVE	VERRADOR MANOEL FREITAS FILHO	21,00	1	1	1
13	108	2	1.180	AVE	ANGELO BERTINI	21,00	1	1	1
13	109	1	1.160	RUA	ARGEMIRO SALLES	18,90	1	1	1
13	109	2	1.199	RUA	BRAZ CAVENAGHI	18,90	1	1	1
13	110	1	89	RUA	GETULIO VARGAS	75,60	1	1	3
13	110	2	734	RUA	ANGELIM BILATTO	75,60	1	1	3
13	110	3	717	RUA	EMILIA NOGUEIRA DE FREITAS	75,60	1	1	3
13	110	4	719	RUA	GUIDO SANTA LUZIA	75,60	1	1	3
13	111	1	4.236	RUA	JORGE FINELLI	68,04	1	1	3
13	111	2	734	RUA	ANGELIM BILATTO	68,04	1	1	3
13	111	3	719	RUA	GUIDO SANTA LUZIA	68,04	1	1	3
13	111	4	717	RUA	EMILIA NOGUEIRA DE FREITAS	68,04	1	1	3
13	112	1	4.236	RUA	JORGE FINELLI	68,04	1	1	3
13	113	1	891	RUA	PEDRO MANDATTO	27,22	1	1	1
13	113	2	897	RUA	PEDRO RAMONDA	27,22	1	1	1
13	113	3	892	RUA	ERNESTO STRINGUETTI	27,22	1	1	1
13	115	1	6.617	RUA	JOÃO CARLOS CALIL	28,00	1	1	2
13	115	2	1.455	RUA	ROMUALDO BISINELLI	31,50	1	1	2
13	115	3	1.457	RUA	LUIZ IDESIO CAVENAGHI	31,50	1	1	2
13	116	1	1.457	RUA	LUIZ IDESIO CAVENAGHI	31,50	1	1	2
13	116	2	1.455	RUA	ROMUALDO BISINELLI	24,50	1	1	2
13	116	3	1.459	RUA	REGINALDO MONEZZI	24,50	1	1	2
13	117	1	1.461	RUA	AUGUSTO FRACAROLLI	24,50	1	1	2
13	117	2	1.457	RUA	LUIZ IDESIO CAVENAGHI	31,50	1	1	2
13	117	3	1.455	RUA	ROMUALDO BISINELLI	31,50	1	1	2
13	117	4	1.454	RUA	HORTENCIO AVANCINI	31,50	1	1	2
13	118	1	1.461	RUA	AUGUSTO FRACAROLLI	31,50	1	1	2
13	118	2	1.459	RUA	REGINALDO MONEZZI	24,50	1	1	2
13	118	3	1.455	RUA	ROMUALDO BISINELLI	24,50	1	1	2
13	118	4	1.457	RUA	LUIZ IDESIO CAVENAGHI	24,50	1	1	2
13	119	1	1.462	RUA	FRANCISCO OTAVIANO QUEIROZ	31,50	1	1	2
13	119	2	1.457	RUA	LUIZ IDESIO CAVENAGHI	31,50	1	1	2
13	119	3	1.461	RUA	AUGUSTO FRACAROLLI	31,50	1	1	2
13	119	4	1.454	RUA	HORTENCIO AVANCINI	31,50	1	1	2
13	120	1	1.463	RUA	JORGE FRANCISCO DE CASTRO	31,50	1	1	2
13	120	2	1.457	RUA	LUIZ IDESIO CAVENAGHI	31,50	1	1	2
13	120	3	1.462	RUA	FRANCISCO OTAVIANO QUEIROZ	31,50	1	1	2
13	120	4	1.454	RUA	HORTENCIO AVANCINI	31,50	1	1	2
13	121	1	1.456	RUA	SANTOS GIOVELLI (SANTIM)	31,50	1	1	2
13	121	2	1.457	RUA	LUIZ IDESIO CAVENAGHI	31,50	1	1	2
13	121	3	1.463	RUA	JORGE FRANCISCO DE CASTRO	31,50	1	1	2
13	121	4	3.396	RUA	ANTONIO PUGGINA	31,50	1	1	2
13	122	1	1.457	RUA	LUIZ IDESIO CAVENAGHI	31,50	1	1	2
13	122	2	1.464	RUA	WILSON PEREIRA DE CAMARGO	31,50	1	1	2
13	122	3	1.456	RUA	SANTOS GIOVELLI (SANTIM)	31,50	1	1	2
13	122	4	3.396	RUA	ANTONIO PUGGINA	31,50	1	1	2
13	123	1	1.457	RUA	LUIZ IDESIO CAVENAGHI	31,50	1	1	2
13	123	2	1.456	RUA	SANTOS GIOVELLI (SANTIM)	31,50	1	1	2
13	123	3	1.464	RUA	WILSON PEREIRA DE CAMARGO	31,50	1	1	2
13	124	1	1.465	RUA	JOSE RICARDO VENTURINI	28,00	1	1	2
13	124	2	1.456	RUA	SANTOS GIOVELLI (SANTIM)	28,00	1	1	2
13	124	3	1.457	RUA	LUIZ IDESIO CAVENAGHI	28,00	1	1	2
13	124	4	3.396	RUA	ANTONIO PUGGINA	28,00	1	1	2
13	125	1	1.466	RUA	MANOEL GONÇALVES CAMPANA	28,00	1	1	2
13	125	2	1.456	RUA	SANTOS GIOVELLI (SANTIM)	28,00	1	1	2
13	125	3	1.465	RUA	JOSE RICARDO VENTURINI	28,00	1	1	2
13	125	4	3.396	RUA	ANTONIO PUGGINA	28,00	1	1	2
13	126	1	1.467	RUA	HENRIQUE TOFANELLO	28,00	1	1	2
13	126	2	1.456	RUA	SANTOS GIOVELLI (SANTIM)	28,00	1	1	2
13	126	3	1.466	RUA	MANOEL GONÇALVES CAMPANA	28,00	1	1	2
13	126	4	1.458	RUA	ANTONIO RECCHIA	28,00	1	1	2
13	127	1	1.468	RUA	ITALO AVANCINI	28,00	1	1	2
13	127	2	1.456	RUA	SANTOS GIOVELLI (SANTIM)	28,00	1	1	2
13	127	3	1.467	RUA	HENRIQUE TOFANELLO	28,00	1	1	2
13	127	4	1.458	RUA	ANTONIO RECCHIA	28,00	1	1	2
13	128	1	1.468	RUA	ITALO AVANCINI	24,50	1	1	2
13	128	2	1.459	RUA	REGINALDO MONEZZI	24,50	1	1	2
13	128	3	1.467	RUA	HENRIQUE TOFANELLO	24,50	1	1	2
13	128	4	1.456	RUA	SANTOS GIOVELLI (SANTIM)	24,50	1	1	2
13	129	1	1.458	RUA	ANTONIO RECCHIA	28,00	1	1	2
13	129	2	1.456	RUA	SANTOS GIOVELLI (SANTIM)	28,00	1	1	2
13	129	3	1.468	RUA	ITALO AVANCINI	28,00	1	1	2
13	130	1	1.458	RUA	ANTONIO RECCHIA	24,50	1	1	2
13	130	2	1.459	RUA	REGINALDO MONEZZI	24,50	1	1	2
13	130	3	1.468	RUA	ITALO AVANCINI	24,50	1	1	2
13	130	4	1.456	RUA	SANTOS GIOVELLI (SANTIM)	24,50	1	1	2
13	131	1	1.460	RUA	DILZE COLFERAI PINHEIRO	24,50	1	1	2
13	131	2	1.468	RUA	ITALO AVANCINI	24,50	1	1	2
13	131	3	1.459	RUA	REGINALDO MONEZZI	24,50	1	1	2
13	132	1	1.468	RUA	ITALO AVANCINI	24,50	1	1	2
13	132	2	1.460	RUA	DILZE COLFERAI PINHEIRO	24,50	1	1	2
13	132	3	4.191	RUA	ROQUE BOVO	24,50	1	1	2
13	132	4	1.459	RUA	REGINALDO MONEZZI	24,50	1	1	2
13	133	1	1.459	RUA	REGINALDO MONEZZI	24,50	1	1	2
13	133	2	4.192	RUA	ANTONIO ZANI	24,50	1	1	2
13	133	3	1.460	RUA	DILZE COLFERAI PINHEIRO	24,50	1	1	2
13	134	1	3.396	RUA	ANTONIO PUGGINA	31,50	1	1	2
13	134	2	6.617	RUA	JOÃO CARLOS CALIL	31,50	1	1	2
13	135	1	3.396	RUA	ANTONIO PUGGINA	28,00	1	1	2
13	135	2	1.458	RUA	ANTONIO RECCHIA	28,00	1	1	2
13	136	1	1.458	RUA	ANTONIO RECCHIA	24,50	1	1	2
13	136	2	1.459	RUA	REGINALDO MONEZZI	24,50	1	1	2
13	137	1	1.460	RUA	DILZE COLFERAI PINHEIRO	24,50	1	1	2
13	138	1	1.460	RUA	DILZE COLFERAI PINHEIRO	24,50	1	1	2
13	139	1	1.460	RUA	DILZE COLFERAI PINHEIRO	24,50	1	1	2
13	139	2	4.192	RUA	ANTONIO ZANI	24,50	1	1	2
13	139	3	1.459	RUA	REGINALDO MONEZZI	24,50	1	1	2
13	139	4	4.191	RUA	ROQUE BOVO	24,50	1	1	2
13	140	1	1.461	RUA	AUGUSTO FRACAROLLI	24,50	1	1	2
13	140	2	1.457	RUA	LUIZ IDESIO CAVENAGHI	24,50	1	1	2
13	140	3	1.456	RUA	SANTOS GIOVELLI (SANTIM)	24,50	1	1	2
13	140	4	1.467	RUA	HENRIQUE TOFANELLO	24,50	1	1	2
13	141	1	3.396	RUA	ANTONIO PUGGINA	31,50	1	1	2
13	141	2	1.454	RUA	HORTENCIO AVANCINI	31,50	1	1	2
13	141	3	1.455	RUA	ROMUALDO BISINELLI	31,50	1	1	2
13	141	4	6.617	RUA	JOÃO CARLOS CALIL	31,50	1	1	2
13	142	1	1.177	AVE	ALZIRA MARTINEZ MORO	22,68	1	1	2
13	143	1	5.174	RUA	ELIZENA RIBEIRO CARMONA	29,16	1	1	1
13	143	2	5.175	RUA	BENEDITO BATISTA DE OLIV.(DITO DA TOCA)	29,16	1	1	1
13	143	3	4.603	AVE	JOÃO FERRARI	29,16	1	1	1
13	144	1	4.603	AVE	JOÃO FERRARI	29,16	1	1	1
13	144	2	5.175	RUA	BENEDITO BATISTA DE OLIV.(DITO DA TOCA)	29,16	1	1	1
13	144	3	5.174	RUA	ELIZENA RIBEIRO CARMONA	29,16	1	1	1
13	144	4	5.174	RUA	ELIZENA RIBEIRO CARMONA	29,16	1	1	1
13	145	1	4.603	AVE	JOÃO FERRARI	29,16	1	1	1
13	145	2	5.176	RUA	RUBENS CARMONA	29,16	1	1	1
13	145	3	5.179	RUA	THEREZINHA UNTURA NASCIMENTO PINTO	29,16	1	1	1
13	145	4	5.175	RUA	BENEDITO BATISTA DE OLIV.(DITO DA TOCA)	29,16	1	1	1
13	146	1	5.178	RUA	JUVENAL PEREIRA DE GODOY	29,16	1	1	1
13	146	2	5.177	RUA	FRANCISCO BRIANTI	29,16	1	1	1
13	146	3	5.179	RUA	THEREZINHA UNTURA NASCIMENTO PINTO	29,16	1	1	1
13	146	4	5.176	RUA	RUBENS CARMONA	29,16	1	1	1
13	147	1	5.178	RUA	JUVENAL PEREIRA DE GODOY	29,16	1	1	1
13	147	2	5.178	RUA	JUVENAL PEREIRA DE GODOY	29,16	1	1	1
13	147	3	5.179	RUA	THEREZINHA UNTURA NASCIMENTO PINTO	29,16	1	1	1
13	147	4	5.177	RUA	FRANCISCO BRIANTI	29,16	1	1	1
13	148	1	5.178	RUA	JUVENAL PEREIRA DE GODOY	29,16	1	1	1
13	148	2	5.176	RUA	RUBENS CARMONA	29,16	1	1	1
13	149	1	5.178	RUA	JUVENAL PEREIRA DE GODOY	29,16	1	1	1
13	150	1	89	RUA	GETULIO VARGAS	87,24	1	1	2
13	150	2	5.459	RUA	JOÃO BUTTI FILHO	87,24	1	1	2
13	150	3	5.458	RUA	WALDEMAR MARCHIORETO	87,24	1	1	2
13	151	1	5.461	RUA	FERNÃO LIBERATO FRACCAROLI	87,24	1	1	2
13	151	3	5.460	RUA	ANTONIO PAPALÉO	87,24	1	1	2
13	151	4	5.463	RUA	ULISSES MONEZZI	87,24	1	1	2
13	152	1	5.460	RUA	ANTONIO PAPALÉO	87,24	1	1	2
13	152	2	5.458	RUA	WALDEMAR MARCHIORETO	87,24	1	1	2
13	152	3	531	RUA	PADRE JOSE RUBENS BUTTI	87,24	1	1	2
13	152	4	5.463	RUA	ULISSES MONEZZI	87,24	1	1	2
13	153	1	531	RUA	PADRE JOSE RUBENS BUTTI	87,24	1	1	2
13	153	2	5.463	RUA	ULISSES MONEZZI	87,24	1	1	2
13	153	3	5.464	RUA	PEDRO FUINI	87,24	1	1	2
13	154	1	5.464	RUA	PEDRO FUINI	87,24	1	1	2
13	154	2	5.465	RUA	LAERCIO GREIO	87,24	1	1	2
13	155	1	5.463	RUA	ULISSES MONEZZI	87,24	1	1	2
13	156	1	5.461	RUA	FERNÃO LIBERATO FRACCAROLI	87,24	1	1	2
13	156	2	5.462	RUA	ARISTIDES SALVARANI	87,24	1	1	2
13	157	1	89	RUA	GETULIO VARGAS	9,18	1	1	2
13	158	1	7.737	RUA	FERROVIÁRIO EVANGELISTA SARTORI	70,00	1	1	2
13	158	2	7.738	RUA	ROSINHA DO PRADO PINTO	70,00	1	1	2
13	159	1	7.738	RUA	ROSINHA DO PRADO PINTO	70,00	1	1	2
13	159	2	7.737	RUA	FERROVIÁRIO EVANGELISTA SARTORI	70,00	1	1	2
13	160	1	7.737	RUA	FERROVIÁRIO EVANGELISTA SARTORI	70,00	1	1	2
13	160	2	7.730	AVE	VER JOSE LUDOVINO ANDRADE - ZITO ANDRADE	70,00	1	1	2
13	160	3	7.736	RUA	DORVALINO COLLA	70,00	1	1	2
13	160	4	7.739	AVE	PASTOR JOÃO ORCINI	70,00	1	1	2
13	161	1	7.736	RUA	DORVALINO COLLA	70,00	1	1	2
13	161	2	7.730	AVE	VER JOSE LUDOVINO ANDRADE - ZITO ANDRADE	70,00	1	1	2
13	161	3	7.735	RUA	MANOEL BORGES	70,00	1	1	2
13	161	4	7.739	AVE	PASTOR JOÃO ORCINI	70,00	1	1	2

Setor	Quadra	Face	Cad. Logr.	Tipo	Logradouro	Valor M2 Terreno	Ind. Fatores	Terreno	Edificação
13	162	1	7.735	RUA	MANOEL BORGES	70,00	1	1	2
13	162	2	7.730	AVE	VER JOSE LUDOVINO ANDRADE - ZITO ANDRADE	70,00	1	1	2
13	162	3	7.734	RUA	WALTER MALDI	70,00	1	1	2
13	162	4	7.739	AVE	PASTOR JOÃO ORCINI	70,00	1	1	2
13	163	1	7.734	RUA	WALTER MALDI	70,00	1	1	2
13	163	2	7.730	AVE	VER JOSE LUDOVINO ANDRADE - ZITO ANDRADE	70,00	1	1	2
13	163	3	7.733	RUA	JOÃO DA ROCHA CARVALHO	70,00	1	1	2
13	163	4	7.739	AVE	PASTOR JOÃO ORCINI	70,00	1	1	2
13	164	1	7.733	RUA	JOÃO DA ROCHA CARVALHO	70,00	1	1	2
13	164	2	7.730	AVE	VER JOSE LUDOVINO ANDRADE - ZITO ANDRADE	70,00	1	1	2
13	164	3	7.732	AVE	LAÉRCIO DALMOLIN	70,00	1	1	2
13	164	4	7.739	AVE	PASTOR JOÃO ORCINI	70,00	1	1	2
13	165	1	7.730	AVE	VER JOSE LUDOVINO ANDRADE - ZITO ANDRADE	70,00	1	1	2
13	165	2	7.732	AVE	LAÉRCIO DALMOLIN	70,00	1	1	2
13	165	3	7.731	RUA	ANGELO BASTON	70,00	1	1	2
13	166	1	7.731	RUA	ANGELO BASTON	70,00	1	1	2
13	166	2	7.732	AVE	LAÉRCIO DALMOLIN	70,00	1	1	2
13	166	3	7.740	RUA	MARIA APARECIDA DE ALMEIDA DRAGONI	70,00	1	1	2
13	167	1	7.736	RUA	DORVALINO COLLA	70,00	1	1	2
13	167	2	7.739	AVE	PASTOR JOÃO ORCINI	70,00	1	1	2
13	167	3	7.732	AVE	LAÉRCIO DALMOLIN	70,00	1	1	2
13	167	4	7.740	RUA	MARIA APARECIDA DE ALMEIDA DRAGONI	70,00	1	1	2
13	168	1	7.740	RUA	MARIA APARECIDA DE ALMEIDA DRAGONI	70,00	1	1	2
13	169	1	7.737	RUA	FERROVIÁRIO EVANGELISTA SARTORI	70,00	1	1	2
13	169	2	7.739	AVE	PASTOR JOÃO ORCINI	70,00	1	1	2
13	169	3	7.736	RUA	DORVALINO COLLA	70,00	1	1	2
13	169	4	7.740	RUA	MARIA APARECIDA DE ALMEIDA DRAGONI	70,00	1	1	2
13	170	1	89	RUA	GETULIO VARGAS	75,60	1	1	2
13	171	1	1.305	RUA	CIRINO BORETTI	81,00	1	1	1
13	171	2	13.568	RUA	HERÔNIMO TONOLLI	81,00	1	1	1
13	172	1	891	RUA	PEDRO MANDATTO	81,00	1	1	1
13	172	2	1.305	RUA	CIRINO BORETTI	81,00	1	1	1
13	172	3	13.568	RUA	HERÔNIMO TONOLLI	81,00	1	1	1
13	173	1	13.508	RUA	JOSÉ NOGUEIRA DE FREITAS	162,40	1	1	2
13	174	1	13.508	RUA	JOSÉ NOGUEIRA DE FREITAS	162,40	1	1	2
13	175	1	13.508	RUA	JOSÉ NOGUEIRA DE FREITAS	162,40	1	1	2
13	175	2	13.506	RUA	DR. PAULO DE TARSO NASCIMENTO PINTO	162,40	1	1	2
13	175	3	5.459	RUA	JOÃO RUTTI FILHO	162,40	1	1	2
13	176	1	13.508	RUA	JOSÉ NOGUEIRA DE FREITAS	162,40	1	1	2
13	176	2	13.506	RUA	DR. PAULO DE TARSO NASCIMENTO PINTO	162,40	1	1	2
13	176	3	13.510	_	VIELA SANITÁRIA 2 - LOT. BOA VISTA II	162,40	1	1	2
13	177	1	13.506	RUA	DR. PAULO DE TARSO NASCIMENTO PINTO	162,40	1	1	2
13	177	2	13.507	RUA	JOSE OLIVEIRA Zinho Oliveira	162,40	1	1	2
13	178	1	13.506	RUA	DR. PAULO DE TARSO NASCIMENTO PINTO	162,40	1	1	2
13	178	2	13.507	RUA	JOSE OLIVEIRA Zinho Oliveira	162,40	1	1	2
13	179	1	13.568	RUA	HERÔNIMO TONOLLI	81,00	1	1	1
13	179	2	740	RUA	SEM DENOMINACAO	81,00	1	1	1
13	180	1	740	RUA	SEM DENOMINACAO	81,00	1	1	1
13	181	1	740	RUA	SEM DENOMINACAO	81,00	1	1	1
13	182	1	740	RUA	SEM DENOMINACAO	81,00	1	1	1
14	1	1	115	RUA	JOAQUIM INACIO	118,65	1	1	2
14	1	2	181	RUA	SETE DE SETEMBRO	79,10	1	1	2
14	1	3	105	RUA	COMENDADOR JOAO CINTRA	118,65	1	1	2
14	1	4	4	AVE	RIO BRANCO	142,38	1	1	2
14	2	1	80	RUA	FRANCISCO GLICÉRIO	118,65	1	1	2
14	2	2	181	RUA	SETE DE SETEMBRO	79,10	1	1	2
14	2	3	115	RUA	JOAQUIM INACIO	118,65	1	1	2
14	2	4	4	AVE	RIO BRANCO	142,38	1	1	2
14	3	1	181	RUA	EMBAIXADOR PEDRO DE TOLEDO	118,65	1	1	2
14	3	2	181	RUA	SETE DE SETEMBRO	79,10	1	1	2
14	3	3	80	RUA	FRANCISCO GLICÉRIO	118,65	1	1	2
14	3	4	4	AVE	RIO BRANCO	142,38	1	1	2
14	4	1	716	AVE	DOS ITALIANOS	158,20	1	1	2
14	4	2	181	RUA	EMBAIXADOR PEDRO DE TOLEDO	55,37	1	1	2
14	4	3	4	AVE	RIO BRANCO	126,56	1	1	2
14	4	4	1.323	_	VIELA AVENIDA RIO BRANCO	79,10	1	1	2
14	5	1	115	RUA	JOAQUIM INACIO	79,10	1	1	2
14	5	2	4	AVE	RIO BRANCO	126,56	1	1	2
14	5	3	105	RUA	COMENDADOR JOAO CINTRA	118,65	1	1	2
14	5	4	44	RUA	CARLOS CHAGAS	71,19	1	1	2
14	6	1	80	RUA	FRANCISCO GLICÉRIO	79,10	1	1	2
14	6	2	4	AVE	RIO BRANCO	142,38	1	1	2
14	6	3	115	RUA	JOAQUIM INACIO	79,10	1	1	2
14	6	4	44	RUA	CARLOS CHAGAS	71,19	1	1	2
14	7	1	187	RUA	SOARES	87,01	1	1	2
14	7	2	4	AVE	RIO BRANCO	142,38	1	1	2
14	7	3	80	RUA	FRANCISCO GLICÉRIO	79,10	1	1	2
14	7	4	44	RUA	CARLOS CHAGAS	63,28	1	1	2
14	7	5	45	RUA	CARLOS GOMES	63,28	1	1	2
14	7	6	193	RUA	VILLA LOBOS	63,28	1	1	2
14	8	1	658	RUA	ARI WILSON CREMASCO	71,19	1	1	2
14	8	2	4	AVE	RIO BRANCO	126,56	1	1	2
14	8	3	187	RUA	SOARES	87,01	1	1	2
14	8	4	659	RUA	DA IMPRENSA	79,10	1	1	2
14	9	1	653	RUA	REVERENDO ALFREDO GUIMARAES	79,10	1	1	3
14	9	2	197	RUA	VITORIO COPPOS	79,10	1	1	3
14	9	3	788	RUA	DR ANISIO SIMOES	94,92	1	1	3
14	9	4	193	RUA	VILLA LOBOS	79,10	1	1	3
14	10	1	80	RUA	FRANCISCO GLICÉRIO	63,28	1	1	3
14	10	2	174	RUA	ROMANO MOZZAQUATRO	63,28	1	1	3
14	10	3	197	RUA	VITORIO COPPOS	71,19	1	1	3
14	10	4	653	RUA	REVERENDO ALFREDO GUIMARAES	79,10	1	1	3
14	10	5	193	RUA	VILLA LOBOS	63,28	1	1	3
14	11	1	178	RUA	SANTOS DUMONT	71,19	1	1	2
14	11	2	44	RUA	CARLOS CHAGAS	71,19	1	1	2
14	11	3	174	RUA	ROMANO MOZZAQUATRO	63,28	1	1	2
14	12	1	80	RUA	FRANCISCO GLICÉRIO	71,19	1	1	2
14	12	2	44	RUA	CARLOS CHAGAS	71,19	1	1	2
14	12	3	178	RUA	SANTOS DUMONT	63,28	1	1	2
14	12	4	174	RUA	ROMANO MOZZAQUATRO	63,28	1	1	2
14	13	1	45	RUA	CARLOS GOMES	63,28	1	1	2
14	13	2	44	RUA	CARLOS CHAGAS	63,28	1	1	2
14	13	3	80	RUA	FRANCISCO GLICÉRIO	63,28	1	1	2
14	13	4	193	RUA	VILLA LOBOS	63,28	1	1	2
14	14	1	653	RUA	REVERENDO ALFREDO GUIMARAES	79,10	1	1	3
14	14	2	193	RUA	VILLA LOBOS	79,10	1	1	3
14	14	3	664	AVE	LIBERDADE	79,10	1	1	3
14	15	1	187	RUA	SOARES	79,10	1	1	3
14	15	2	193	RUA	VILLA LOBOS	79,10	1	1	3
14	15	3	653	RUA	REVERENDO ALFREDO GUIMARAES	79,10	1	1	3
14	15	4	660	RUA	SOLDADO CONSTITUCIONALISTA	79,10	1	1	3
14	16	1	655	RUA	CLELIA DINI	79,10	1	1	3
14	16	2	659	RUA	DA IMPRENSA	79,10	1	1	3
14	16	3	187	RUA	SOARES	79,10	1	1	3
14	16	4	660	RUA	SOLDADO CONSTITUCIONALISTA	79,10	1	1	3
14	17	1	658	RUA	BENTO JOSÉ VIEIRA	79,10	1	1	3
14	17	2	659	RUA	DA IMPRENSA	79,10	1	1	3
14	17	3	655	RUA	CLELIA DINI	79,10	1	1	3
14	17	4	660	RUA	SOLDADO CONSTITUCIONALISTA	79,10	1	1	3
14	18	1	658	RUA	ARI WILSON CREMASCO	79,10	1	1	3
14	18	2	659	RUA	DA IMPRENSA	79,10	1	1	3
14	18	3	658	RUA	BENTO JOSÉ VIEIRA	79,10	1	1	3
14	18	4	660	RUA	SOLDADO CONSTITUCIONALISTA	79,10	1	1	3
14	19	1	654	RUA	JOSE RIBOLDI	79,10	1	1	3
14	19	2	660	RUA	SOLDADO CONSTITUCIONALISTA	79,10	1	1	3
14	19	3	653	RUA	REVERENDO ALFREDO GUIMARAES	79,10	1	1	3
14	19	4	664	AVE	LIBERDADE	79,10	1	1	3
14	20	1	187	RUA	SOARES	79,10	1	1	3
14	20	2	660	RUA	SOLDADO CONSTITUCIONALISTA	79,10	1	1	3
14	20	3	654	RUA	JOSE RIBOLDI	79,10	1	1	3
14	20	4	664	AVE	LIBERDADE	79,10	1	1	3
14	21	1	655	RUA	CLELIA DINI	79,10	1	1	3
14	21	2	660	RUA	SOLDADO CONSTITUCIONALISTA	79,10	1	1	3
14	21	3	187	RUA	SOARES	79,10	1	1	3
14	21	4	664	AVE	LIBERDADE	79,10	1	1	3
14	22	1	658	RUA	BENTO JOSÉ VIEIRA	79,10	1	1	3
14	22	2	660	RUA	SOLDADO CONSTITUCIONALISTA	79,10	1	1	3
14	22	3	655	RUA	CLELIA DINI	79,10	1	1	3
14	22	4	664	AVE	LIBERDADE	79,10	1	1	3
14	23	1	657	RUA	JOAQUIM FIRMINO	79,10	1	1	3
14	23	2	660	RUA	SOLDADO CONSTITUCIONALISTA	79,10	1	1	3
14	23	3	658	RUA	BENTO JOSÉ VIEIRA	79,10	1	1	3
14	23	4	661	RUA	MANOEL LUIZ DA SILVA	79,10	1	1	3
14	24	1	658	RUA	ARI WILSON CREMASCO	79,10	1	1	3
14	24	2	660	RUA	SOLDADO CONSTITUCIONALISTA	79,10	1	1	3
14	24	3	657	RUA	JOAQUIM FIRMINO	79,10	1	1	3
14	24	4	661	RUA	MANOEL LUIZ DA SILVA	79,10	1	1	3
14	25	1	657	RUA	JOAQUIM FIRMINO	79,10	1	1	3
14	25	2	661	RUA	MANOEL LUIZ DA SILVA	79,10	1	1	3
14	25	3	664	AVE	LIBERDADE	79,10	1	1	3
14	25	4	662	RUA	PAPA PAULO VI	79,10	1	1	3
14	26	1	657	RUA	JOAQUIM FIRMINO	79,10	1	1	3
14	27	1	658	RUA	ARI WILSON CREMASCO	79,10	1	1	3
14	27	2	661	RUA	MANOEL LUIZ DA SILVA	79,10	1	1	3
14	27	3	657	RUA	JOAQUIM FIRMINO	79,10	1	1	3
14	27	4	664	AVE	LIBERDADE	79,10	1	1	3
14	27	5	663	RUA	MAXIMILIANO SETTE	79,10	1	1	3

Setor	Quadra	Face	Cod. Logr.	Tipo	Logradouro	Valor M2 Terreno	Ind. Fatores	Terreno	Edificação
14	28	1	858	RUA	ARI WILSON CREMASCO	79,10	1	1	3
14	28	2	861	RUA	MAXIMILIANO SETTE	79,10	1	1	3
14	28	3	864	AVE	LIBERDADE	79,10	1	1	3
14	29	1	788	RUA	DR ANISIO SIMOES	79,10	1	1	3
14	29	2	197	RUA	VITORIO COPPOS	79,10	1	1	3
14	29	3	191	RUA	TREZE DE MAIO	79,10	1	1	3
14	29	4	193	RUA	VILLA LOBOS	79,10	1	1	3
15	1	1	102	RUA	IACOB AUDI	49,00	1	1	1
15	1	2	6	AVE	COMENDADOR VIRGOLINO DE OLIVEIRA	84,00	1	1	1
15	1	3	944	RUA	JOSE IVALT FERNANDES	58,00	1	1	1
15	1	4	950	AVE	PRESIDENTE TANCREDO A NEVES	49,00	1	1	1
15	2	1	6	AVE	COMENDADOR VIRGOLINO DE OLIVEIRA	42,00	1	1	1
15	2	1	844	AVE	DR DÉCIO QUEIROZ	42,00	1	1	1
15	2	1	6	AVE	COMENDADOR VIRGOLINO DE OLIVEIRA	0,00	1	1	1
15	2	1	844	AVE	DR DÉCIO QUEIROZ	0,00	1	1	1
15	2	2	102	RUA	IACOB AUDI	35,00	1	1	1
15	2	3	844	AVE	DR DÉCIO QUEIROZ	28,00	1	1	1
15	2	4	1.420	RUA	JOÃO MANOEL DA FONSECA	28,00	1	1	1
15	4	1	6	AVE	COMENDADOR VIRGOLINO DE OLIVEIRA	28,00	1	1	1
15	5	1	6	AVE	COMENDADOR VIRGOLINO DE OLIVEIRA	28,00	1	1	1
15	5	2	1.338	RUA	PROFESSOR AYLTON BRANDÃO	28,00	1	1	1
15	6	1	22	RUA	ALLAN KARDEC	42,00	1	1	1
15	6	2	87	RUA	EPITACIO PESSOA	21,00	1	1	1
15	6	3	5	AVE	SÃO PAULO	42,00	1	1	1
15	6	4	6	AVE	COMENDADOR VIRGOLINO DE OLIVEIRA	56,00	1	1	1
15	7	1	881	RUA	SEBASTIAO ALVES DE OLIVEIRA	42,00	1	1	1
15	7	2	84	RUA	FRANCISCO ALVES	35,00	1	1	1
15	7	3	22	RUA	ALLAN KARDEC	42,00	1	1	1
15	7	4	6	AVE	COMENDADOR VIRGOLINO DE OLIVEIRA	49,00	1	1	1
15	8	1	173	RUA	RODRIGUES ALVES	28,00	1	1	1
15	8	2	48	RUA	CARMEM MIRANDA	21,00	1	1	1
15	8	3	34	RUA	ARI BARROSO	31,50	1	1	1
15	8	4	87	RUA	EPITACIO PESSOA	21,00	1	1	1
15	8	5	22	RUA	ALLAN KARDEC	42,00	1	1	1
15	8	6	84	RUA	FRANCISCO ALVES	35,00	1	1	1
15	9	1	231	RUA	MARECHAL HERMES DA FONSECA	14,00	1	1	1
15	9	2	48	RUA	MARECHAL CASTELO BRANCO	35,00	1	1	1
15	9	3	173	RUA	RODRIGUES ALVES	14,00	1	1	1
15	9	4	6	AVE	COMENDADOR VIRGOLINO DE OLIVEIRA	35,00	1	1	1
15	10	1	153	RUA	NOEL ROSA	17,50	1	1	1
15	10	2	84	RUA	FRANCISCO ALVES	17,50	1	1	1
15	10	3	173	RUA	RODRIGUES ALVES	28,00	1	1	1
15	10	4	48	RUA	MARECHAL CASTELO BRANCO	28,00	1	1	1
15	11	1	231	RUA	MARECHAL HERMES DA FONSECA	28,00	1	1	1
15	11	2	84	RUA	FRANCISCO ALVES	17,50	1	1	1
15	11	3	153	RUA	NOEL ROSA	17,50	1	1	1
15	11	4	48	RUA	MARECHAL CASTELO BRANCO	28,00	1	1	1
15	12	1	231	RUA	MARECHAL HERMES DA FONSECA	28,00	1	1	1
15	12	2	48	RUA	CARMEM MIRANDA	21,00	1	1	1
15	12	3	173	RUA	RODRIGUES ALVES	28,00	1	1	1
15	12	4	84	RUA	FRANCISCO ALVES	24,50	1	1	1
15	13	1	231	RUA	MARECHAL HERMES DA FONSECA	28,00	1	1	1
15	13	2	34	RUA	ARI BARROSO	21,00	1	1	1
15	13	3	173	RUA	RODRIGUES ALVES	28,00	1	1	1
15	13	4	48	RUA	CARMEM MIRANDA	31,50	1	1	1
15	14	1	231	RUA	MARECHAL HERMES DA FONSECA	28,00	1	1	1
15	14	2	87	RUA	EPITACIO PESSOA	21,00	1	1	1
15	14	3	173	RUA	RODRIGUES ALVES	28,00	1	1	1
15	14	4	34	RUA	ARI BARROSO	31,50	1	1	1
15	15	1	195	RUA	VIRIATO CORREA	28,00	1	1	1
15	15	2	129	RUA	IMPERATRIZ LEOPOLDINA	14,00	1	1	1
15	15	3	231	RUA	MARECHAL HERMES DA FONSECA	14,00	1	1	1
15	15	4	6	AVE	COMENDADOR VIRGOLINO DE OLIVEIRA	28,00	1	1	1
15	16	1	989	RUA	PEDRO MANIEZZO	21,00	1	1	1
15	16	1	13.211	RUA	SILVIA SILVA SARTORI	21,00	1	1	1
15	16	1	989	RUA	PEDRO MANIEZZO	52,50	1	1	2
15	16	1	13.211	RUA	SILVIA SILVA SARTORI	52,50	1	1	2
15	16	2	109	RUA	JOÃO PESSOA	21,00	1	1	1
15	16	3	231	RUA	MARECHAL HERMES DA FONSECA	17,50	1	1	1
15	16	4	129	RUA	IMPERATRIZ LEOPOLDINA	21,00	1	1	1
15	17	1	989	RUA	PEDRO MANIEZZO	21,00	1	1	1
15	17	2	111	RUA	JOÃO RAMALHO	21,00	1	1	1
15	17	3	231	RUA	MARECHAL HERMES DA FONSECA	28,00	1	1	1
15	17	4	109	RUA	JOÃO PESSOA	21,00	1	1	1
15	18	1	48	RUA	CARMEM MIRANDA	21,00	1	1	1
15	18	2	231	RUA	MARECHAL HERMES DA FONSECA	28,00	1	1	1
15	18	3	111	RUA	JOÃO RAMALHO	21,00	1	1	1
15	19	1	111	RUA	JOÃO RAMALHO	21,00	1	1	1
15	19	2	34	RUA	ARI BARROSO	21,00	1	1	1
15	19	3	231	RUA	MARECHAL HERMES DA FONSECA	28,00	1	1	1
15	19	4	48	RUA	CARMEM MIRANDA	24,50	1	1	1
15	20	1	989	RUA	PEDRO MANIEZZO	21,00	1	1	1
15	20	2	87	RUA	EPITACIO PESSOA	21,00	1	1	1
15	20	3	231	RUA	MARECHAL HERMES DA FONSECA	28,00	1	1	1
15	20	4	34	RUA	ARI BARROSO	22,40	1	1	1
15	21	1	195	RUA	VIRIATO CORREA	28,00	1	1	1
15	21	2	6	AVE	COMENDADOR VIRGOLINO DE OLIVEIRA	28,00	1	1	1
15	21	3	129	RUA	IMPERATRIZ LEOPOLDINA	14,00	1	1	1
15	22	1	173	RUA	RODRIGUES ALVES	42,00	1	1	1
15	22	2	84	RUA	FRANCISCO ALVES	35,00	1	1	1
15	22	3	881	RUA	SEBASTIAO ALVES DE OLIVEIRA	42,00	1	1	1
15	22	4	6	AVE	COMENDADOR VIRGOLINO DE OLIVEIRA	42,00	1	1	1
15	23	1	986	RUA	CONEGO HENRIQUE MORAES MATTOS	35,00	1	1	1
15	23	2	957	RUA	FIDENCIO DE ALMEIDA TRIGO	35,00	1	1	1
15	23	3	973	RUA	MAURO SIMOES	35,00	1	1	1
15	23	4	987	RUA	WALDEMAR EHNKE	35,00	1	1	1
15	24	1	835	RUA	RAYMUNDO MARIM	35,00	1	1	1
15	24	2	964	RUA	ALBANO PEGORARI	35,00	1	1	1
15	24	3	970	RUA	JOSE PFLIZER	35,00	1	1	1
15	24	4	842	RUA	FRANCISCO BORETTI	35,00	1	1	1
15	25	1	836	RUA	JOSE GERMANO	35,00	1	1	1
15	25	2	843	RUA	RENER BORETTI	35,00	1	1	1
15	25	3	835	RUA	RAYMUNDO MARIM	35,00	1	1	1
15	25	4	842	RUA	FRANCISCO BORETTI	35,00	1	1	1
15	26	1	837	RUA	JOÃO BATISTA SABADINI	35,00	1	1	1
15	26	2	843	RUA	RENER BORETTI	35,00	1	1	1
15	26	3	836	RUA	JOSE GERMANO	35,00	1	1	1
15	26	4	842	RUA	FRANCISCO BORETTI	35,00	1	1	1
15	27	1	838	RUA	ALBINO MACIEL	35,00	1	1	1
15	27	2	843	RUA	RENER BORETTI	35,00	1	1	1
15	27	3	837	RUA	JOÃO BATISTA SABADINI	35,00	1	1	1
15	27	4	842	RUA	FRANCISCO BORETTI	35,00	1	1	1
15	28	1	839	RUA	GLICHERIO SOARES	35,00	1	1	1
15	28	2	843	RUA	RENER BORETTI	35,00	1	1	1
15	28	3	838	RUA	ALBINO MACIEL	35,00	1	1	1
15	28	4	842	RUA	FRANCISCO BORETTI	35,00	1	1	1
15	29	1	840	RUA	DOMINGOS GHEZZI	35,00	1	1	1
15	29	2	843	RUA	RENER BORETTI	35,00	1	1	1
15	29	3	839	RUA	GLICHERIO SOARES	35,00	1	1	1
15	29	4	842	RUA	FRANCISCO BORETTI	35,00	1	1	1
15	30	1	841	RUA	JOAQUIM BAYOD	35,00	1	1	1
15	30	2	843	RUA	RENER BORETTI	35,00	1	1	1
15	30	3	840	RUA	DOMINGOS GHEZZI	35,00	1	1	1
15	30	4	842	RUA	FRANCISCO BORETTI	35,00	1	1	1
15	31	1	844	AVE	DR DÉCIO QUEIROZ	35,00	1	1	1
15	31	2	843	RUA	RENER BORETTI	35,00	1	1	1
15	31	3	841	RUA	JOAQUIM BAYOD	35,00	1	1	1
15	31	4	842	RUA	FRANCISCO BORETTI	35,00	1	1	1
15	32	1	102	RUA	IACOB AUDI	35,00	1	1	1
15	32	2	964	RUA	ALBANO PEGORARI	35,00	1	1	1
15	32	3	839	RUA	GLICHERIO SOARES	35,00	1	1	1
15	32	4	843	RUA	RENER BORETTI	35,00	1	1	1
15	32	5	844	AVE	DR DÉCIO QUEIROZ	35,00	1	1	1
15	33	1	839	RUA	GLICHERIO SOARES	35,00	1	1	1
15	33	2	964	RUA	ALBANO PEGORARI	35,00	1	1	1
15	33	3	836	RUA	JOSE GERMANO	35,00	1	1	1
15	33	4	843	RUA	RENER BORETTI	35,00	1	1	1
15	34	1	964	RUA	ALBANO PEGORARI	35,00	1	1	1
15	34	2	835	RUA	RAYMUNDO MARIM	35,00	1	1	1
15	35	1	842	RUA	FRANCISCO BORETTI	31,50	1	1	1
15	35	2	970	RUA	JOSE PFLIZER	31,50	1	1	1
15	35	3	988	RUA	MARCELINO GONCALVES RIBEIRO	31,50	1	1	1
15	35	4	971	RUA	ARY VIEIRA DE CAMARGO	31,50	1	1	1
15	35	5	969	RUA	LEONARDO VERGAL	31,50	1	1	1
15	36	1	971	RUA	ARY VIEIRA DE CAMARGO	31,50	1	1	1
15	36	2	988	RUA	MARCELINO GONCALVES RIBEIRO	31,50	1	1	1
15	36	3	972	RUA	ANTONIO GUEDES	31,50	1	1	1
15	36	4	969	RUA	LEONARDO VERGAL	31,50	1	1	1
15	37	1	972	RUA	ANTONIO GUEDES	31,50	1	1	1
15	37	2	988	RUA	MARCELINO GONCALVES RIBEIRO	31,50	1	1	1
15	37	3	986	RUA	CONEGO HENRIQUE MORAES MATTOS	31,50	1	1	1
15	37	4	969	RUA	LEONARDO VERGAL	31,50	1	1	1
15	38	1	969	RUA	LEONARDO VERGAL	31,50	1	1	1
15	38	2	986	RUA	CONEGO HENRIQUE MORAES MATTOS	31,50	1	1	1
15	38	3	1.327	RUA	SEBASTIAO IADER SARKIS	28,00	1	1	1
15	38	4	842	RUA	FRANCISCO BORETTI	28,00	1	1	1
15	39	1	970	RUA	JOSE PFLIZER	31,50	1	1	1
15	39	2	964	RUA	ALBANO PEGORARI	31,50	1	1	1
15	39	3	986	RUA	CONEGO HENRIQUE MORAES MATTOS	31,50	1	1	1
15	39	4	988	RUA	MARCELINO GONCALVES RIBEIRO	31,50	1	1	1
15	40	1	985	RUA	ANTÔNIO ALVES DE GAMBOS	70,00	1	1	1

Setor	Quadra	Face	Cad. Logr.	Tipo	Logradouro	Valor M2 Terreno	Ind. Fatores	Terreno	Edificação
15	40	2	963	RUA	JOSE CAIROS FREITAS	49,00	1	1	1
15	40	3	966	RUA	CONEGO HENRIQUE MORAES MATTOS	49,00	1	1	1
15	40	4	964	RUA	ALBANO PEGORARI	42,00	1	1	1
15	41	1	102	RUA	IACOB AUDI	49,00	1	1	1
15	41	2	963	RUA	JOSE CAIROS FREITAS	49,00	1	1	1
15	41	3	965	RUA	ANTÔNIO ALVES DE CAMPOS	70,00	1	1	1
15	41	4	964	RUA	ALBANO PEGORARI	49,00	1	1	1
15	42	1	102	RUA	IACOB AUDI	49,00	1	1	1
15	42	2	962	RUA	DR JOSE S FERREIRA FILHO	49,00	1	1	1
15	42	3	1.154	RUA	LUIZ PIZZI	49,00	1	1	1
15	42	4	963	RUA	JOSE CAIROS FREITAS	49,00	1	1	1
15	43	1	965	RUA	ANTÔNIO ALVES DE CAMPOS	49,00	1	1	1
15	43	2	962	RUA	DR JOSE S FERREIRA FILHO	49,00	1	1	1
15	43	3	966	RUA	CONEGO HENRIQUE MORAES MATTOS	49,00	1	1	1
15	43	4	963	RUA	JOSE CAIROS FREITAS	49,00	1	1	1
15	44	1	102	RUA	IACOB AUDI	49,00	1	1	1
15	44	2	961	RUA	PROFESSORA MARIA A LEMOS BRANDAO	49,00	1	1	1
15	44	3	965	RUA	ANTÔNIO ALVES DE CAMPOS	49,00	1	1	1
15	44	4	962	RUA	DR JOSE S FERREIRA FILHO	49,00	1	1	1
15	45	1	965	RUA	ANTÔNIO ALVES DE CAMPOS	49,00	1	1	1
15	45	2	961	RUA	PROFESSORA MARIA A LEMOS BRANDAO	49,00	1	1	1
15	45	3	966	RUA	CONEGO HENRIQUE MORAES MATTOS	49,00	1	1	1
15	45	4	962	RUA	DR JOSE S FERREIRA FILHO	49,00	1	1	1
15	46	1	102	RUA	IACOB AUDI	49,00	1	1	1
15	46	2	960	RUA	DR AHDON PEREIRA DA SILVA	49,00	1	1	1
15	46	3	965	RUA	ANTÔNIO ALVES DE CAMPOS	49,00	1	1	1
15	46	4	961	RUA	PROFESSORA MARIA A LEMOS BRANDAO	49,00	1	1	1
15	47	1	965	RUA	ANTÔNIO ALVES DE CAMPOS	49,00	1	1	1
15	47	2	960	RUA	DR AHDON PEREIRA DA SILVA	49,00	1	1	1
15	47	4	961	RUA	PROFESSORA MARIA A LEMOS BRANDAO	49,00	1	1	1
15	48	1	102	RUA	IACOB AUDI	58,00	1	1	1
15	48	2	959	RUA	VERBADOR JOSE CINTRA NETO	58,00	1	1	1
15	48	3	965	RUA	ANTÔNIO ALVES DE CAMPOS	58,00	1	1	1
15	48	4	960	RUA	DR AHDON PEREIRA DA SILVA	58,00	1	1	1
15	49	1	965	RUA	ANTÔNIO ALVES DE CAMPOS	58,00	1	1	1
15	49	2	959	RUA	VERBADOR JOSE CINTRA NETO	58,00	1	1	1
15	49	3	966	RUA	CONEGO HENRIQUE MORAES MATTOS	58,00	1	1	1
15	49	4	960	RUA	DR AHDON PEREIRA DA SILVA	58,00	1	1	1
15	50	1	965	RUA	ANTÔNIO ALVES DE CAMPOS	58,00	1	1	1
15	50	2	958	RUA	DR JOAO PEREIRA CUNHA	58,00	1	1	1
15	50	3	966	RUA	CONEGO HENRIQUE MORAES MATTOS	58,00	1	1	1
15	50	4	959	RUA	VERBADOR JOSE CINTRA NETO	58,00	1	1	1
15	51	1	102	RUA	IACOB AUDI	58,00	1	1	1
15	51	2	958	RUA	DR JOAO PEREIRA CUNHA	58,00	1	1	1
15	51	3	965	RUA	ANTÔNIO ALVES DE CAMPOS	58,00	1	1	1
15	51	4	959	RUA	VERBADOR JOSE CINTRA NETO	58,00	1	1	1
15	52	1	965	RUA	ANTÔNIO ALVES DE CAMPOS	58,00	1	1	1
15	52	2	957	RUA	FIDENCIO DE ALMEIDA TRIGO	58,00	1	1	1
15	52	3	966	RUA	CONEGO HENRIQUE MORAES MATTOS	58,00	1	1	1
15	52	4	958	RUA	DR JOAO PEREIRA CUNHA	58,00	1	1	1
15	53	1	102	RUA	IACOB AUDI	58,00	1	1	1
15	53	2	957	RUA	FIDENCIO DE ALMEIDA TRIGO	58,00	1	1	1
15	53	3	965	RUA	ANTÔNIO ALVES DE CAMPOS	58,00	1	1	1
15	53	4	958	RUA	DR JOAO PEREIRA CUNHA	58,00	1	1	1
15	54	1	965	RUA	ANTÔNIO ALVES DE CAMPOS	58,00	1	1	1
15	54	2	958	RUA	DR LUIZ GUILHERME ROCHA	58,00	1	1	1
15	54	3	966	RUA	CONEGO HENRIQUE MORAES MATTOS	58,00	1	1	1
15	54	4	957	RUA	FIDENCIO DE ALMEIDA TRIGO	58,00	1	1	1
15	55	1	966	RUA	CONEGO HENRIQUE MORAES MATTOS	49,00	1	1	1
15	55	2	958	RUA	DR LUIZ GUILHERME ROCHA	49,00	1	1	1
15	55	3	973	RUA	MAURO SIMOES	49,00	1	1	1
15	55	4	957	RUA	FIDENCIO DE ALMEIDA TRIGO	49,00	1	1	1
15	56	1	966	RUA	CONEGO HENRIQUE MORAES MATTOS	49,00	1	1	1
15	56	2	955	RUA	GERALDO PUPO CAMARGO	49,00	1	1	1
15	56	3	973	RUA	MAURO SIMOES	49,00	1	1	1
15	56	4	958	RUA	DR LUIZ GUILHERME ROCHA	49,00	1	1	1
15	57	1	952	RUA	FARMACEUTICO ANTONIO SERRA	58,00	1	1	1
15	57	2	955	RUA	GERALDO PUPO CAMARGO	58,00	1	1	1
15	57	3	966	RUA	CONEGO HENRIQUE MORAES MATTOS	58,00	1	1	1
15	57	4	958	RUA	DR LUIZ GUILHERME ROCHA	58,00	1	1	1
15	58	1	952	RUA	FARMACEUTICO ANTONIO SERRA	58,00	1	1	1
15	58	2	954	RUA	JOSE SERRA	58,00	1	1	1
15	58	3	966	RUA	CONEGO HENRIQUE MORAES MATTOS	58,00	1	1	1
15	58	4	955	RUA	GERALDO PUPO CAMARGO	58,00	1	1	1
15	59	1	966	RUA	CONEGO HENRIQUE MORAES MATTOS	49,00	1	1	1
15	59	2	954	RUA	JOSE SERRA	49,00	1	1	1
15	59	3	973	RUA	MAURO SIMOES	49,00	1	1	1
15	59	4	955	RUA	GERALDO PUPO CAMARGO	49,00	1	1	1
15	60	1	952	RUA	FARMACEUTICO ANTONIO SERRA	58,00	1	1	1
15	60	2	953	RUA	ABEL JOB	58,00	1	1	1
15	60	3	954	RUA	JOSE SERRA	58,00	1	1	1
15	60	4	952	RUA	FARMACEUTICO ANTONIO SERRA	58,00	1	1	1
15	61	1	952	RUA	FARMACEUTICO ANTONIO SERRA	58,00	1	1	1
15	61	2	953	RUA	ABEL JOB	58,00	1	1	1
15	62	1	1.383	RUA	PAULO AFONSO PEREIRA ULBRICHT	42,00	1	1	1
15	62	2	951	RUA	HERMES OSORIO DE OLIVEIRA	42,00	1	1	1
15	63	1	944	RUA	JOSE IVALT FERNANDES	58,00	1	1	1
15	63	2	6	AVE	COMENDADOR VIRGOLINO DE OLIVEIRA	84,00	1	1	1
15	63	3	945	RUA	MANOEL LUIZ DA ROCHA	70,00	1	1	1
15	63	4	950	AVE	PRESIDENTE TANCREDO A NEVES	58,00	1	1	1
15	64	1	945	RUA	MANOEL LUIZ DA ROCHA	70,00	1	1	1
15	64	2	947	RUA	MANOEL GONÇALVES OLIVEIRA	70,00	1	1	1
15	64	3	948	RUA	MARCILIO DE OLIVEIRA	70,00	1	1	1
15	64	4	950	AVE	PRESIDENTE TANCREDO A NEVES	70,00	1	1	1
15	65	1	945	RUA	MANOEL LUIZ DA ROCHA	70,00	2	1	1
15	65	2	6	AVE	COMENDADOR VIRGOLINO DE OLIVEIRA	84,00	2	1	1
15	65	3	770	RUA	PROFESSOR FENÍZIO MARCHINI	70,00	2	1	1
15	65	4	948	RUA	MATIAS CINTRA PUPO NOGUEIRA	70,00	2	1	1
15	66	1	945	RUA	MANOEL LUIZ DA ROCHA	70,00	1	1	1
15	66	2	948	RUA	MATIAS CINTRA PUPO NOGUEIRA	70,00	1	1	1
15	66	3	770	RUA	PROFESSOR FENÍZIO MARCHINI	70,00	1	1	1
15	66	4	947	RUA	MANOEL GONÇALVES OLIVEIRA	70,00	1	1	1
15	67	1	948	RUA	MARCILIO DE OLIVEIRA	70,00	1	1	1
15	67	2	947	RUA	MANOEL GONÇALVES OLIVEIRA	70,00	1	1	1
15	67	3	770	RUA	PROFESSOR FENÍZIO MARCHINI	70,00	1	1	1
15	67	4	950	AVE	PRESIDENTE TANCREDO A NEVES	70,00	1	1	1
15	68	1	967	RUA	WALDEMAR EHNKE	35,00	1	1	1
15	68	2	966	RUA	CONEGO HENRIQUE MORAES MATTOS	35,00	1	1	1
15	68	3	973	RUA	MAURO SIMOES	35,00	1	1	1
15	69	1	102	RUA	IACOB AUDI	21,00	1	1	1
15	69	2	973	RUA	MAURO SIMOES	21,00	1	1	1
15	69	3	1.383	RUA	PAULO AFONSO PEREIRA ULBRICHT	21,00	1	1	1
15	69	5	770	RUA	PROFESSOR FENÍZIO MARCHINI	58,00	1	1	1
15	69	6	957	RUA	FIDENCIO DE ALMEIDA TRIGO	58,00	1	1	1
15	70	1	989	RUA	PEDRO MANIEZZO	21,00	1	1	1
15	70	2	35	RUA	ARTUR HERNARDES	21,00	1	1	1
15	70	3	231	RUA	MARECHAL HERMES DA FONSECA	28,00	1	1	1
15	70	4	67	RUA	EPITACIO PESSOA	22,40	1	1	1
15	71	1	989	RUA	PEDRO MANIEZZO	21,00	1	1	1
15	71	2	63	RUA	DOS BANDEIRANTES	15,40	1	1	1
15	71	3	231	RUA	MARECHAL HERMES DA FONSECA	28,00	1	1	1
15	71	4	35	RUA	ARTUR HERNARDES	22,40	1	1	1
15	72	1	990	RUA	DANTE TELLINI	21,00	1	1	1
15	72	2	63	RUA	DOS BANDEIRANTES	19,60	1	1	1
15	72	3	989	RUA	PEDRO MANIEZZO	21,00	1	1	1
15	72	4	35	RUA	ARTUR HERNARDES	21,00	1	1	1
15	73	1	991	RUA	EMILIO DELALANA	21,00	1	1	1
15	73	2	63	RUA	DOS BANDEIRANTES	19,60	1	1	1
15	73	3	990	RUA	DANTE TELLINI	21,00	1	1	1
15	73	4	35	RUA	ARTUR HERNARDES	21,00	1	1	1
15	74	1	35	RUA	ARTUR HERNARDES	21,00	1	1	1
15	74	2	129	RUA	IMPERATRIZ LEOPOLDINA	21,00	1	1	1
15	74	3	6.850	RUA	JOSÉ ANTONIO CASTILHO	21,00	1	1	1
15	75	1	35	RUA	ARTUR HERNARDES	21,00	1	1	1
15	75	2	1.280	ALM	PARTICULAR	21,00	1	1	1
15	76	1	990	RUA	DANTE TELLINI	21,00	1	1	1
15	76	2	35	RUA	ARTUR HERNARDES	21,00	1	1	1
15	76	3	989	RUA	PEDRO MANIEZZO	21,00	1	1	1
15	77	1	991	RUA	EMILIO DELALANA	21,00	1	1	1
15	77	2	35	RUA	ARTUR HERNARDES	21,00	1	1	1
15	77	3	990	RUA	DANTE TELLINI	21,00	1	1	1
15	77	4	129	RUA	IMPERATRIZ LEOPOLDINA	21,00	1	1	1
15	78	1	129	RUA	IMPERATRIZ LEOPOLDINA	21,00	1	1	1
15	78	2	35	RUA	ARTUR HERNARDES	21,00	1	1	1
15	78	3	991	RUA	EMILIO DELALANA	17,50	1	1	1
15	79	1	35	RUA	ARTUR HERNARDES	21,00	1	1	1
15	79	2	6.850	RUA	JOSÉ ANTONIO CASTILHO	21,00	1	1	1
15	80	1	129	RUA	IMPERATRIZ LEOPOLDINA	14,00	1	1	1
15	81	1	965	RUA	ANTÔNIO ALVES DE CAMPOS	58,00	1	1	1
15	82	1	962	RUA	DR JOSE S FERREIRA FILHO	49,00	1	1	1
15	82	2	963	RUA	JOSE CAIROS FREITAS	49,00	1	1	1
15	85	1	1.257	RUA	DAVID FARACO	31,50	1	1	1
15	85	2	842	RUA	FRANCISCO BORETTI	31,50	1	1	1
15	85	3	1.327	RUA	SEBASTIAO JADER SARKIS	31,50	1	1	1

Setor	Quadra	Face	Cod. Logr.	Tipo	Logradouro	Valor M2 Terreno	Ind. Fatores	Terreno	Edificação
15	85	4	1.264	AVE	GUSTAVO PRESTES LAW	31,50	1	1	1
15	86	1	1.257	RUA	DAVID FARACO	28,00	1	1	1
15	87	1	1.257	RUA	DAVID FARACO	28,00	1	1	1
15	88	1	1.264	AVE	GUSTAVO PRESTES LAW	31,50	1	1	1
15	88	2	1.258	RUA	RIANOR CESCON	31,50	1	1	1
15	88	3	842	RUA	FRANCISCO BORETTI	31,50	1	1	1
15	88	4	1.257	RUA	DAVID FARACO	31,50	1	1	1
15	89	1	1.266	RUA	LUCINEIA DO NASCIMENTO PACHECO	28,00	1	1	1
15	89	2	1.259	RUA	BENEDITO APARECIDO OLIVEIRA	28,00	1	1	1
15	89	3	1.265	AVE	LUIS NORBERTO DA FONSECA	31,50	1	1	1
15	89	4	1.257	RUA	DAVID FARACO	31,50	1	1	1
15	90	1	1.266	RUA	LUCINEIA DO NASCIMENTO PACHECO	31,50	1	1	1
15	90	2	1.259	RUA	BENEDITO APARECIDO OLIVEIRA	28,00	1	1	1
15	90	3	844	AVE	DR DÉCIO QUELUZ	28,00	1	1	1
15	90	4	1.257	RUA	DAVID FARACO	31,50	1	1	1
15	91	1	1.264	AVE	GUSTAVO PRESTES LAW	31,50	1	1	1
15	91	2	1.260	RUA	MANOEL DE ALVARO MARQUES	31,50	1	1	1
15	91	3	842	RUA	FRANCISCO BORETTI	31,50	1	1	1
15	91	4	1.258	RUA	RIANOR CESCON	31,50	1	1	1
15	92	1	844	AVE	DR DÉCIO QUELUZ	28,00	1	1	1
15	92	2	1.267	RUA	RELINHO SARTORI	28,00	1	1	1
15	92	3	1.265	AVE	LUIS NORBERTO DA FONSECA	31,50	1	1	1
15	92	4	1.259	RUA	BENEDITO APARECIDO OLIVEIRA	31,50	1	1	1
15	93	1	1.264	AVE	GUSTAVO PRESTES LAW	31,50	1	1	1
15	93	2	1.261	RUA	SALVADOR ANELLA	28,00	1	1	1
15	93	3	842	RUA	FRANCISCO BORETTI	31,50	1	1	1
15	93	4	1.260	RUA	MANOEL DE ALVARO MARQUES	31,50	1	1	1
15	94	1	844	AVE	DR DÉCIO QUELUZ	28,00	1	1	1
15	94	2	1.262	RUA	ANTÔNIO BORGES MONTEIRO	28,00	1	1	1
15	94	3	1.265	AVE	LUIS NORBERTO DA FONSECA	31,50	1	1	1
15	94	4	1.267	RUA	RELINHO SARTORI	31,50	1	1	1
15	95	1	1.264	AVE	GUSTAVO PRESTES LAW	28,00	1	1	1
15	95	2	842	RUA	FRANCISCO BORETTI	28,00	1	1	1
15	95	3	1.261	RUA	SALVADOR ANELLA	28,00	1	1	1
15	96	1	844	AVE	DR DÉCIO QUELUZ	28,00	1	1	1
15	96	2	1.263	RUA	ROMILDA LANTIM FARACO	28,00	1	1	1
15	96	3	1.265	AVE	LUIS NORBERTO DA FONSECA	31,50	1	1	1
15	96	4	1.262	RUA	ANTÔNIO BORGES MONTEIRO	31,50	1	1	1
15	97	1	844	AVE	DR DÉCIO QUELUZ	28,00	1	1	1
15	97	2	1.265	AVE	LUIS NORBERTO DA FONSECA	28,00	1	1	1
15	97	3	1.263	RUA	ROMILDA LANTIM FARACO	31,50	1	1	1
15	98	1	1.257	RUA	DAVID FARACO	28,00	1	1	1
15	99	1	1.264	AVE	GUSTAVO PRESTES LAW	28,00	1	1	1
15	100	1	2.524	RUA	PROFESSORA MARIA HELENA CAVALLARO	28,00	1	1	1
15	100	2	1.224	RUA	JOSÉ ANTÔNIO FERIAN	28,00	1	1	1
15	100	3	1.236	RUA	JOSE FRANCISCO FILHO	28,00	1	1	1
15	100	4	1.225	RUA	NELSON REOCHIA	28,00	1	1	1
15	100	5	1.238	RUA	JOSE CUSTODIO	28,00	1	1	1
15	100	6	1.228	RUA	ANTONIO MASSAROTTI	28,00	1	1	1
15	100	7	1.237	RUA	MARIA JOSE PEDROSO	28,00	1	1	1
15	100	8	1.227	RUA	PEDRO MALDI	28,00	1	1	1
15	101	1	1.236	RUA	JOSE FRANCISCO FILHO	28,00	1	1	1
15	101	2	1.224	RUA	JOSÉ ANTÔNIO FERIAN	28,00	1	1	1
15	101	3	770	RUA	PROFESSOR FENÍZIO MARCHINI	28,00	1	1	1
15	101	4	1.225	RUA	NELSON REOCHIA	28,00	1	1	1
15	102	1	1.225	RUA	NELSON REOCHIA	28,00	1	1	1
15	102	2	1.228	RUA	ANTONIO MASSAROTTI	28,00	1	1	1
15	102	3	1.238	RUA	JOSE CUSTODIO	28,00	1	1	1
15	103	1	1.225	RUA	NELSON REOCHIA	28,00	1	1	1
15	103	2	770	RUA	PROFESSOR FENÍZIO MARCHINI	28,00	1	1	1
15	103	3	1.228	RUA	ANTONIO MASSAROTTI	28,00	1	1	1
15	104	1	1.237	RUA	MARIA JOSE PEDROSO	28,00	1	1	1
15	104	2	1.228	RUA	ANTONIO MASSAROTTI	28,00	1	1	1
15	104	3	770	RUA	PROFESSOR FENÍZIO MARCHINI	28,00	1	1	1
15	104	4	1.227	RUA	PEDRO MALDI	28,00	1	1	1
15	105	1	1.239	RUA	LUIS DOMINGUES	28,00	1	1	1
15	105	2	1.228	RUA	BENEDITO GOMES DA SILVA	28,00	1	1	1
15	105	3	770	RUA	PROFESSOR FENÍZIO MARCHINI	28,00	1	1	1
15	105	4	1.229	RUA	SANTO MALANDRIM	28,00	1	1	1
15	106	1	973	RUA	MAURO SIMOES	28,00	1	1	1
15	106	2	1.232	RUA	SEBASTIAO MIRA	28,00	1	1	1
15	106	3	1.240	RUA	NICANOR PIRES DE OLIVEIRA	28,00	1	1	1
15	106	4	1.229	RUA	SANTO MALANDRIM	28,00	1	1	1
15	106	5	1.239	RUA	LUIS DOMINGUES	28,00	1	1	1
15	106	6	1.233	RUA	JOSE SALVIATO MENEZES	28,00	1	1	1
15	107	1	1.239	RUA	LUIS DOMINGUES	28,00	1	1	1
15	107	2	1.229	RUA	SANTO MALANDRIM	28,00	1	1	1
15	107	3	770	RUA	PROFESSOR FENÍZIO MARCHINI	28,00	1	1	1
15	107	4	1.230	RUA	ERNESTO ROTOLLI	28,00	1	1	1
15	108	1	1.239	RUA	LUIS DOMINGUES	28,00	1	1	1
15	108	2	1.230	RUA	ERNESTO ROTOLLI	28,00	1	1	1
15	108	3	770	RUA	PROFESSOR FENÍZIO MARCHINI	28,00	1	1	1
15	108	4	1.231	RUA	ANTONIO LAZARI FILHO	28,00	1	1	1

Setor	Quadra	Face	Cod. Logr.	Tipo	Logradouro	Valor M2 Terreno	Ind. Fatores	Terreno	Edificação
15	109	1	1.239	RUA	LUIS DOMINGUES	28,00	1	1	1
15	109	2	1.231	RUA	ANTONIO LAZARI FILHO	28,00	1	1	1
15	109	3	770	RUA	PROFESSOR FENÍZIO MARCHINI	28,00	1	1	1
15	109	4	1.233	RUA	JOSE SALVIATO MENEZES	28,00	1	1	1
15	110	1	973	RUA	MAURO SIMOES	28,00	1	1	1
15	110	2	1.233	RUA	JOSE SALVIATO MENEZES	28,00	1	1	1
15	110	3	1.242	RUA	LEONARDO ANDRE SCIEVE	28,00	1	1	1
15	111	1	1.233	RUA	JOSE SALVIATO MENEZES	28,00	1	1	1
15	111	2	770	RUA	PROFESSOR FENÍZIO MARCHINI	28,00	1	1	1
15	111	3	1.242	RUA	LEONARDO ANDRE SCIEVE	28,00	1	1	1
15	112	1	973	RUA	MAURO SIMOES	28,00	1	1	1
15	112	2	1.242	RUA	LEONARDO ANDRE SCIEVE	28,00	1	1	1
15	112	3	1.234	RUA	JOAQUIM DE BARROS	28,00	1	1	1
15	113	1	1.242	RUA	LEONARDO ANDRE SCIEVE	28,00	1	1	1
15	113	2	770	RUA	PROFESSOR FENÍZIO MARCHINI	28,00	1	1	1
15	113	3	1.234	RUA	JOAQUIM DE BARROS	28,00	1	1	1
15	114	1	973	RUA	MAURO SIMOES	28,00	1	1	1
15	114	2	1.234	RUA	JOAQUIM DE BARROS	28,00	1	1	1
15	114	3	1.235	RUA	ROSALINA ROCHA VIEIRA	28,00	1	1	1
15	115	1	1.234	RUA	JOAQUIM DE BARROS	28,00	1	1	1
15	115	2	770	RUA	PROFESSOR FENÍZIO MARCHINI	28,00	1	1	1
15	115	3	1.235	RUA	ROSALINA ROCHA VIEIRA	28,00	1	1	1
15	116	1	770	RUA	PROFESSOR FENÍZIO MARCHINI	28,00	1	1	1
15	116	2	1.224	RUA	JOSÉ ANTÔNIO FERIAN	28,00	1	1	1
15	117	1	1.227	RUA	PEDRO MALDI	28,00	1	1	1
15	118	1	973	RUA	MAURO SIMOES	28,00	1	1	1
15	118	3	1.239	RUA	LUIS DOMINGUES	28,00	1	1	1
15	119	1	1.232	RUA	SEBASTIAO MIRA	28,00	1	1	1
15	119	2	973	RUA	MAURO SIMOES	28,00	1	1	1
15	119	3	1.229	RUA	SANTO MALANDRIM	28,00	1	1	1
15	119	4	1.240	RUA	NICANOR PIRES DE OLIVEIRA	28,00	1	1	1
15	120	1	1.335	RUA	PEDRO BARBANTI	28,00	1	1	1
15	120	2	1.328	RUA	DALILA SIMOES GALDI	28,00	1	1	1
15	120	3	1.336	RUA	HERMINIO SIMOES	28,00	1	1	1
15	120	4	1.324	AVE	ALÍCIO GOTTI	28,00	1	1	1
15	121	1	973	RUA	MAURO SIMOES	28,00	1	1	1
15	121	2	1.328	RUA	DALILA SIMOES GALDI	28,00	1	1	1
15	121	3	1.335	RUA	PEDRO BARBANTI	28,00	1	1	1
15	121	4	1.324	AVE	ALÍCIO GOTTI	28,00	1	1	1
15	122	1	1.334	RUA	ARLINDO PAVINATO	28,00	1	1	1
15	122	2	1.325	RUA	EDEGAR BAGATELLA	28,00	1	1	1
15	122	3	973	RUA	MAURO SIMOES	28,00	1	1	1
15	122	4	1.324	AVE	ALÍCIO GOTTI	28,00	1	1	1
15	123	1	966	RUA	CONEGO HENRIQUE MORAES MATTOS	28,00	1	1	1
15	123	2	1.325	RUA	EDEGAR BAGATELLA	28,00	1	1	1
15	123	3	1.334	RUA	ARLINDO PAVINATO	28,00	1	1	1
15	123	4	1.324	AVE	ALÍCIO GOTTI	28,00	1	1	1
15	124	1	1.333	RUA	RAUL ARRUDA	28,00	1	1	1
15	124	2	1.327	RUA	SEBASTIAO IADER SARKIS	28,00	1	1	1
15	124	3	966	RUA	CONEGO HENRIQUE MORAES MATTOS	28,00	1	1	1
15	124	4	1.324	AVE	ALÍCIO GOTTI	28,00	1	1	1
15	125	1	1.332	RUA	LUIZ ZILIOTTO	28,00	1	1	1
15	125	2	1.327	RUA	SEBASTIAO IADER SARKIS	28,00	1	1	1
15	125	3	1.333	RUA	RAUL ARRUDA	28,00	1	1	1
15	125	4	1.324	AVE	ALÍCIO GOTTI	28,00	1	1	1
15	126	1	1.331	RUA	DR PAULO DE ALMEIDA SERRA	28,00	1	1	1
15	126	2	1.327	RUA	SEBASTIAO IADER SARKIS	28,00	1	1	1
15	126	3	1.332	RUA	LUIZ ZILIOTTO	28,00	1	1	1
15	126	4	1.324	AVE	ALÍCIO GOTTI	28,00	1	1	1
15	127	1	1.330	RUA	MANOEL TADEU MARQUES	28,00	1	1	1
15	127	2	1.327	RUA	SEBASTIAO IADER SARKIS	28,00	1	1	1
15	127	3	1.331	RUA	DR PAULO DE ALMEIDA SERRA	28,00	1	1	1
15	127	4	1.324	AVE	ALÍCIO GOTTI	28,00	1	1	1
15	128	1	1.329	RUA	LORIES BORETTI PEDROSO	28,00	1	1	1
15	128	2	1.327	RUA	SEBASTIAO IADER SARKIS	28,00	1	1	1
15	128	3	1.330	RUA	MANOEL TADEU MARQUES	28,00	1	1	1
15	128	4	1.324	AVE	ALÍCIO GOTTI	28,00	1	1	1
15	129	1	1.328	RUA	FIDELIS ANTONIO TRANI	28,00	1	1	1
15	129	2	1.327	RUA	SEBASTIAO IADER SARKIS	28,00	1	1	1
15	129	3	1.329	RUA	LORIES BORETTI PEDROSO	28,00	1	1	1
15	129	4	1.324	AVE	ALÍCIO GOTTI	28,00	1	1	1
15	130	1	1.324	AVE	ALÍCIO GOTTI	28,00	1	1	1
15	130	2	1.328	RUA	FIDELIS ANTONIO TRANI	28,00	1	1	1
15	130	3	1.327	RUA	SEBASTIAO IADER SARKIS	28,00	1	1	1
15	131	1	1.328	RUA	DALILA SIMOES GALDI	28,00	1	1	1
15	131	2	1.337	RUA	ARIOVALDO PEREIRA DA CRUZ	28,00	1	1	1
15	131	3	1.235	RUA	ROSALINA ROCHA VIEIRA	28,00	1	1	1
15	132	1	1.337	RUA	ARIOVALDO PEREIRA DA CRUZ	28,00	1	1	1
15	133	1	1.336	RUA	HERMINIO SIMOES	28,00	1	1	1
15	133	2	1.328	RUA	DALILA SIMOES GALDI	28,00	1	1	1
15	133	3	1.337	RUA	ARIOVALDO PEREIRA DA CRUZ	28,00	1	1	1
15	133	4	1.324	AVE	ALÍCIO GOTTI	28,00	1	1	1
15	134	1	966	RUA	CONEGO HENRIQUE MORAES MATTOS	35,00	1	1	1

Setor	Quadra	Face	Cod. Logr.	Tipo	Logradouro	Valor M2 Terreno	Ind. Fatores	Terreno	Edificação
15	134	2	973	RUA	MAURO SIMOES	35,00	1	1	1
15	134	3	1.325	RUA	HEGAR BAGATELLA	35,00	1	1	1
15	135	1	973	RUA	MAURO SIMOES	28,00	2	1	1
15	135	2	770	RUA	PROFESSOR FENÍZIO MARCHINI	28,00	2	1	1
15	135	3	4.384	RUA	CRISTOVÃO ALBERTO COLOÇO (COLOCINHO)	28,00	2	1	1
16	1	1	92	RUA	GUANABARA	15,40	1	1	1
16	1	2	2	AVE	BRASILIA	28,00	1	1	1
16	1	3	5	AVE	SÃO PAULO	42,00	1	1	1
16	1	4	87	RUA	EPITACIO PESSOA	31,50	1	1	1
16	2	1	163	RUA	PERNAMBUCO	28,00	1	1	1
16	2	2	2	AVE	BRASILIA	28,00	1	1	1
16	2	3	92	RUA	GUANABARA	21,00	1	1	1
16	2	4	87	RUA	EPITACIO PESSOA	31,50	1	1	1
16	3	1	139	RUA	MARANHAO	28,00	1	1	1
16	3	2	2	AVE	BRASILIA	28,00	1	1	1
16	3	3	163	RUA	PERNAMBUCO	28,00	1	1	1
16	3	4	87	RUA	EPITACIO PESSOA	31,50	1	1	1
16	4	1	173	RUA	RODRIGUES ALVES	28,00	1	1	1
16	4	2	35	RUA	ARTUR BERNARDES	21,00	1	1	1
16	4	3	139	RUA	MARANHAO	28,00	1	1	1
16	4	4	87	RUA	EPITACIO PESSOA	31,50	1	1	1
16	5	1	231	RUA	MARECHAL HERMES DA FONSECA	28,00	1	1	1
16	5	2	35	RUA	ARTUR BERNARDES	21,00	1	1	1
16	5	3	173	RUA	RODRIGUES ALVES	28,00	1	1	1
16	5	4	87	RUA	EPITACIO PESSOA	31,50	1	1	1
16	7	1	280	RUA	AFONSO PENA	21,00	1	1	1
16	7	2	2	AVE	BRASILIA	28,00	1	1	1
16	7	3	139	RUA	MARANHAO	28,00	1	1	1
16	7	4	35	RUA	ARTUR BERNARDES	29,40	1	1	1
16	8	1	173	RUA	RODRIGUES ALVES	21,00	1	1	1
16	8	2	151	RUA	NILO PEÇANHA	21,00	1	1	1
16	8	3	280	RUA	AFONSO PENA	28,00	1	1	1
16	8	4	35	RUA	ARTUR BERNARDES	29,40	1	1	1
16	9	1	271	RUA	WENCESLAU BRAZ	21,00	1	1	1
16	9	2	151	RUA	NILO PEÇANHA	21,00	1	1	1
16	9	3	173	RUA	RODRIGUES ALVES	28,00	1	1	1
16	9	4	35	RUA	ARTUR BERNARDES	28,00	1	1	1
16	10	1	231	RUA	MARECHAL HERMES DA FONSECA	28,00	1	1	1
16	10	2	151	RUA	NILO PEÇANHA	21,00	1	1	1
16	10	3	271	RUA	WENCESLAU BRAZ	28,00	1	1	1
16	10	4	35	RUA	ARTUR BERNARDES	29,40	1	1	1
16	13	1	163	RUA	PERNAMBUCO	15,40	1	1	1
16	13	2	78	RUA	FLORIANO PEIXOTO	28,00	1	1	1
16	13	3	2	AVE	BRASILIA	28,00	1	1	1
16	14	1	139	RUA	MARANHAO	15,40	1	1	1
16	14	2	78	RUA	FLORIANO PEIXOTO	28,00	1	1	1
16	14	3	163	RUA	PERNAMBUCO	21,00	1	1	1
16	14	4	2	AVE	BRASILIA	28,00	1	1	1
16	15	1	280	RUA	AFONSO PENA	21,00	1	1	1
16	15	2	78	RUA	FLORIANO PEIXOTO	28,00	1	1	1
16	15	3	139	RUA	MARANHAO	21,00	1	1	1
16	15	4	2	AVE	BRASILIA	28,00	1	1	1
16	15	5	151	RUA	NILO PEÇANHA	28,00	1	1	1
16	16	1	173	RUA	RODRIGUES ALVES	21,00	1	1	1
16	16	2	78	RUA	FLORIANO PEIXOTO	28,00	1	1	1
16	16	3	280	RUA	AFONSO PENA	28,00	1	1	1
16	16	4	151	RUA	NILO PEÇANHA	28,00	1	1	1
16	17	1	271	RUA	WENCESLAU BRAZ	21,00	1	1	1
16	17	2	78	RUA	FLORIANO PEIXOTO	28,00	1	1	1
16	17	3	173	RUA	RODRIGUES ALVES	28,00	1	1	1
16	17	4	151	RUA	NILO PEÇANHA	28,00	1	1	1
16	18	1	231	RUA	MARECHAL HERMES DA FONSECA	28,00	1	1	1
16	18	2	63	RUA	DOS BANDEIRANTES	19,60	1	1	1
16	18	3	78	RUA	FLORIANO PEIXOTO	19,60	1	1	1
16	18	4	271	RUA	WENCESLAU BRAZ	28,00	1	1	1
16	18	5	151	RUA	NILO PEÇANHA	28,00	1	1	1
16	19	1	89	RUA	ESPIRITO SANTO	22,40	1	1	1
16	19	2	60	RUA	MARECHAL DEODORO	21,00	1	1	1
16	19	3	5	AVE	SÃO PAULO	42,00	1	1	1
16	19	4	78	RUA	FLORIANO PEIXOTO	28,00	1	1	1
16	20	1	171	RUA	RIO GRANDE DO SUL	15,40	1	1	1
16	20	2	60	RUA	MARECHAL DEODORO	21,00	1	1	1
16	20	3	89	RUA	ESPIRITO SANTO	21,00	1	1	1
16	20	4	78	RUA	FLORIANO PEIXOTO	28,00	1	1	1
16	21	1	243	RUA	PARA	15,40	1	1	1
16	21	2	60	RUA	MARECHAL DEODORO	21,00	1	1	1
16	21	3	171	RUA	RIO GRANDE DO SUL	21,00	1	1	1
16	21	4	78	RUA	FLORIANO PEIXOTO	28,00	1	1	1
16	22	1	280	RUA	AFONSO PENA	21,00	1	1	1
16	22	2	63	RUA	DOS BANDEIRANTES	15,40	1	1	1
16	22	3	60	RUA	MARECHAL DEODORO	21,00	1	1	1
16	22	4	243	RUA	PARA	21,00	1	1	1
16	22	5	78	RUA	FLORIANO PEIXOTO	28,00	1	1	1
16	23	1	173	RUA	RODRIGUES ALVES	21,00	1	1	1
16	23	3	280	RUA	AFONSO PENA	28,00	1	1	1
16	23	4	78	RUA	FLORIANO PEIXOTO	28,00	1	1	1
16	24	1	271	RUA	WENCESLAU BRAZ	21,00	1	1	1
16	24	2	63	RUA	DOS BANDEIRANTES	15,40	1	1	1
16	24	3	173	RUA	RODRIGUES ALVES	28,00	1	1	1
16	24	4	78	RUA	FLORIANO PEIXOTO	28,00	1	1	1
16	25	1	89	RUA	ESPIRITO SANTO	15,40	1	1	1
16	25	2	63	RUA	DOS BANDEIRANTES	15,40	1	1	1
16	25	3	5	AVE	SÃO PAULO	42,00	1	1	1
16	25	4	60	RUA	MARECHAL DEODORO	17,50	1	1	1
16	25	5	593	RUA	MARTINHO LUTERO	24,50	1	1	1
16	26	1	171	RUA	RIO GRANDE DO SUL	15,40	1	1	1
16	26	2	63	RUA	DOS BANDEIRANTES	15,40	1	1	1
16	26	3	89	RUA	ESPIRITO SANTO	21,00	1	1	1
16	26	4	60	RUA	MARECHAL DEODORO	18,10	1	1	1
16	27	1	63	RUA	DOS BANDEIRANTES	15,40	1	1	1
16	27	2	171	RUA	RIO GRANDE DO SUL	21,00	1	1	1
16	27	3	60	RUA	MARECHAL DEODORO	15,40	1	1	1
17	1	1	185	RUA	SIRIA	14,00	1	1	1
17	1	2	70	RUA	ESTADOS UNIDOS	14,00	1	1	1
17	1	3	130	RUA	LIBANO	17,50	1	1	1
17	1	4	68	RUA	ESPANHA	35,00	1	1	1
17	1	5	63	RUA	DOS BANDEIRANTES	21,00	1	1	1
17	2	1	146	RUA	MEXICO	15,40	1	1	1
17	2	2	70	RUA	ESTADOS UNIDOS	14,00	1	1	1
17	2	3	185	RUA	SIRIA	14,00	1	1	1
17	2	4	63	RUA	DOS BANDEIRANTES	21,00	1	1	1
17	3	1	60	RUA	MARECHAL DEODORO	15,40	1	1	1
17	3	2	70	RUA	ESTADOS UNIDOS	15,40	1	1	1
17	3	3	146	RUA	MEXICO	15,40	1	1	1
17	3	4	63	RUA	DOS BANDEIRANTES	21,00	1	1	1
17	4	1	70	RUA	ESTADOS UNIDOS	14,00	1	1	1
17	4	2	98	RUA	ISRAEL	21,00	1	1	1
17	4	3	68	RUA	ESPANHA	35,00	1	1	1
17	4	4	130	RUA	LIBANO	17,50	1	1	1
17	5	1	222	RUA	CHILE	14,00	1	1	1
17	5	2	52	RUA	CHINA	14,00	1	1	1
17	5	3	98	RUA	ISRAEL	21,00	1	1	1
17	5	4	70	RUA	ESTADOS UNIDOS	15,40	1	1	1
17	6	1	146	RUA	MEXICO	15,40	1	1	1
17	6	3	222	RUA	CHILE	14,00	1	1	1
17	6	4	70	RUA	ESTADOS UNIDOS	15,40	1	1	1
17	7	1	222	RUA	CHILE	14,00	1	1	1
17	7	2	33	RUA	ARGENTINA	14,00	1	1	1
17	7	3	98	RUA	ISRAEL	21,00	1	1	1
17	7	4	52	RUA	CHINA	17,50	1	1	1
17	8	1	33	RUA	ARGENTINA	14,00	1	1	1
17	8	2	222	RUA	CHILE	14,00	1	1	1
17	8	3	52	RUA	CHINA	17,50	1	1	1
17	8	4	810	RUA	FRANCISCO SALLES ROCHA	15,40	1	1	1
17	9	1	33	RUA	ARGENTINA	17,50	1	1	1
17	9	2	813	RUA	ATAULPHO ULHOA CANTO	21,00	1	1	1
17	9	3	814	RUA	MANOEL DONATTI	17,50	1	1	1
17	9	4	98	RUA	ISRAEL	17,50	1	1	1
17	10	1	810	RUA	FRANCISCO SALLES ROCHA	17,50	1	1	1
17	10	2	815	RUA	ANTÔNIO CORADI	17,50	1	1	1
17	10	3	33	RUA	ARGENTINA	17,50	1	1	1
17	11	1	812	RUA	MASSAKITI KASHIRA	17,50	1	1	1
17	11	2	165	RUA	POLONIA	28,00	1	1	1
17	11	3	68	RUA	ESPANHA	35,00	1	1	1
17	11	4	98	RUA	ISRAEL	21,00	1	1	1
17	11	5	813	RUA	ATAULPHO ULHOA CANTO	17,50	1	1	1
17	12	1	895	RUA	BENEDICTO DE OLIVEIRA SERRA	10,50	1	1	1
17	12	2	70	RUA	ESTADOS UNIDOS	15,40	1	1	1
17	12	3	60	RUA	MARECHAL DEODORO	21,00	1	1	1
17	12	4	63	RUA	DOS BANDEIRANTES	21,00	1	1	1
17	13	1	271	RUA	WENCESLAU BRAZ	12,60	1	1	1
17	13	2	70	RUA	ESTADOS UNIDOS	14,00	1	1	1
17	13	3	895	RUA	BENEDICTO DE OLIVEIRA SERRA	14,00	1	1	1
17	13	4	528	RUA	BENEDITO RODRIGUES SILVA	14,00	1	1	1
17	14	1	271	RUA	WENCESLAU BRAZ	14,00	1	1	1
17	14	2	528	RUA	BENEDITO RODRIGUES SILVA	14,00	1	1	1
17	14	3	895	RUA	BENEDICTO DE OLIVEIRA SERRA	14,00	1	1	1
17	14	4	63	RUA	DOS BANDEIRANTES	19,60	1	1	1
17	15	1	231	RUA	MARECHAL HERMES DA FONSECA	17,50	1	1	1
17	15	2	70	RUA	ESTADOS UNIDOS	14,00	1	1	1
17	15	3	271	RUA	WENCESLAU BRAZ	14,00	1	1	1
17	15	4	525	RUA	ORLANDO GOMES CUNHA	19,60	1	1	1
17	16	1	271	RUA	WENCESLAU BRAZ	17,50	1	1	1
17	17	1	523	RUA	CLODOMIRO BORETTI	19,60	1	1	1
17	17	2	231	RUA	MARECHAL HERMES DA FONSECA	19,60	1	1	1
17	17	3	525	RUA	ORLANDO GOMES CUNHA	19,60	1	1	1

Setor	Quadra	Face	Cod. Logr.	Tipo	Logradouro	Valor M2 Terreno	Ind. Fatores	Terreno	Edificação
17	18	1	523	RUA	CLODOMIRO BORETTI	19,60	1	1	1
17	18	2	525	RUA	ORLANDO GOMES CUNHA	19,60	1	1	1
17	18	3	231	RUA	MARECHAL HERMES DA FONSECA	19,60	1	1	1
17	18	4	61	RUA	DOS BANDEIRANTES	19,60	1	1	1
17	19	1	524	RUA	GENNY DAVIS ZONINI	17,50	1	1	1
17	19	2	523	RUA	CLODOMIRO BORETTI	19,60	1	1	1
17	19	3	525	RUA	ORLANDO GOMES CUNHA	14,00	1	1	1
17	20	1	524	RUA	GENNY DAVIS ZONINI	17,50	1	1	1
17	20	2	525	RUA	ORLANDO GOMES CUNHA	14,00	1	1	1
17	20	3	523	RUA	CLODOMIRO BORETTI	19,60	1	1	1
17	20	4	61	RUA	DOS BANDEIRANTES	19,60	1	1	1
17	21	1	879	RUA	BENEDITO BELLI	16,10	1	1	1
17	21	2	231	RUA	MARECHAL HERMES DA FONSECA	16,10	1	1	1
17	21	3	524	RUA	GENNY DAVIS ZONINI	17,50	1	1	1
17	21	4	61	RUA	DOS BANDEIRANTES	19,60	1	1	1
17	21	5	205	JDM	BOMFIM	16,10	1	1	1
17	21	6	13.636	RUA	JOÃO CARLOS LINO	16,10	1	1	1
17	22	1	886	RUA	JOSE FERREIRA SILVA	16,10	1	1	1
17	22	2	858	RUA	CARMELA GALLI PARALEO	17,50	1	1	1
17	22	3	146	RUA	MEXICO	15,40	1	1	1
17	22	4	70	RUA	ESTADOS UNIDOS	15,40	1	1	1
17	23	1	165	RUA	POLONIA	21,00	1	1	1
17	24	1	804	RUA	MANOEL FERREIRA CINTRA	14,00	1	1	1
17	24	2	817	RUA	CELENCINA CALDAS SARKIS	21,00	1	1	1
17	24	3	165	RUA	POLONIA	21,00	1	1	1
17	24	4	811	RUA	SEBASTIAO CESTARI	17,50	1	1	1
17	24	5	810	RUA	FRANCISCO SALLES ROCHA	15,40	1	1	1
17	25	1	804	RUA	MANOEL FERREIRA CINTRA	16,10	1	1	1
17	25	2	809	RUA	HEITOR SOARES	16,10	1	1	1
17	25	3	817	RUA	CELENCINA CALDAS SARKIS	21,00	1	1	1
17	26	1	804	RUA	MANOEL FERREIRA CINTRA	14,00	1	1	1
17	26	2	810	RUA	FRANCISCO SALLES ROCHA	16,10	1	1	1
17	26	3	809	RUA	HEITOR SOARES	16,10	1	1	1
17	27	3	809	RUA	HEITOR SOARES	16,10	1	1	1
17	28	2	858	RUA	CARMELA GALLI PARALEO	16,10	1	1	1
17	28	3	809	RUA	HEITOR SOARES	16,10	1	1	1
17	29	1	810	RUA	FRANCISCO SALLES ROCHA	17,50	1	1	1
17	29	2	813	RUA	ATAULPHO ULHOA CANTO	17,50	1	1	1
17	29	3	814	RUA	MANOEL DONATTI	17,50	1	1	1
17	29	4	815	RUA	ANTÔNIO CORADI	17,50	1	1	1
17	30	1	808	RUA	JOSE AVANCINI - PIM	14,00	1	1	1
17	30	2	800	RUA	HEITOR SOARES	16,10	1	1	1
17	30	3	879	RUA	BENEDITO BELLI	16,10	1	1	1
17	31	1	807	RUA	ANTONIO RAVETTA	14,00	1	1	1
17	31	2	800	RUA	HEITOR SOARES	16,10	1	1	1
17	31	3	808	RUA	JOSE AVANCINI - PIM	16,10	1	1	1
17	31	4	879	RUA	BENEDITO BELLI	16,10	1	1	1
17	32	1	806	RUA	ALBERTINO LOPES	14,00	1	1	1
17	32	2	879	RUA	BENEDITO BELLI	16,10	1	1	1
17	32	3	807	RUA	ANTONIO RAVETTA	16,10	1	1	1
17	32	4	809	RUA	HEITOR SOARES	16,10	1	1	1
17	33	1	805	RUA	JOAQUIM PINTO	14,00	1	1	1
17	33	2	809	RUA	HEITOR SOARES	16,10	1	1	1
17	33	3	806	RUA	ALBERTINO LOPES	16,10	1	1	1
17	33	4	879	RUA	BENEDITO BELLI	16,10	1	1	1
17	34	1	804	RUA	MANOEL FERREIRA CINTRA	14,00	1	1	1
17	34	2	800	RUA	HEITOR SOARES	16,10	1	1	1
17	34	3	805	RUA	JOAQUIM PINTO	16,10	1	1	1
17	35	1	804	RUA	MANOEL FERREIRA CINTRA	16,10	1	1	1
17	35	2	809	RUA	HEITOR SOARES	16,10	1	1	1
17	36	1	858	RUA	CARMELA GALLI PARALEO	17,50	1	1	1
17	36	2	886	RUA	JOSE FERREIRA SILVA	17,50	1	1	1
17	36	3	70	RUA	ESTADOS UNIDOS	14,00	1	1	1
17	37	1	879	RUA	BENEDITO BELLI	16,10	1	1	1
17	37	2	858	RUA	CARMELA GALLI PARALEO	17,50	1	1	1
17	38	1	7.922	RUA	CONCEIÇÃO FERREIRA STOLF	75,00	1	1	1
17	38	2	7.923	RUA	ANA MARIA SÂNCHES SIQUEIRA	75,00	1	1	1
17	39	1	7.922	RUA	CONCEIÇÃO FERREIRA STOLF	75,00	1	1	1
17	39	2	7.923	RUA	ANA MARIA SÂNCHES SIQUEIRA	75,00	1	1	1
17	40	1	7.922	RUA	CONCEIÇÃO FERREIRA STOLF	75,00	1	1	1
17	40	2	7.923	RUA	ANA MARIA SÂNCHES SIQUEIRA	75,00	1	1	1
17	40	3	7.924	RUA	IACINTO GERALDO BOSSO	75,00	1	1	1
17	41	1	7.922	RUA	CONCEIÇÃO FERREIRA STOLF	75,00	1	1	1
17	41	2	7.923	RUA	ANA MARIA SÂNCHES SIQUEIRA	75,00	1	1	1
17	41	3	7.924	RUA	IACINTO GERALDO BOSSO	75,00	1	1	1
17	42	1	7.922	RUA	CONCEIÇÃO FERREIRA STOLF	75,00	1	1	1
17	42	2	7.924	RUA	IACINTO GERALDO BOSSO	75,00	1	1	1
17	43	1	7.922	RUA	CONCEIÇÃO FERREIRA STOLF	75,00	1	1	1
17	43	2	7.924	RUA	IACINTO GERALDO BOSSO	75,00	1	1	1
17	44	1	7.922	RUA	CONCEIÇÃO FERREIRA STOLF	75,00	1	1	1
18	1	1	77	RUA	FRANÇA	21,00	1	1	1
18	1	2	95	RUA	INDIA	28,60	1	1	1
18	1	3	68	RUA	ESPANHA	28,00	1	1	1
18	1	4	165	RUA	POLONIA	28,00	1	1	1

Setor	Quadra	Face	Cod. Logr.	Tipo	Logradouro	Valor M2 Terreno	Ind. Fatores	Terreno	Edificação
18	2	1	232	RUA	INGLATERRA	21,00	1	1	1
18	2	2	99	RUA	ITALIA	22,40	1	1	1
18	2	3	77	RUA	FRANÇA	28,60	1	1	1
18	2	4	165	RUA	POLONIA	28,00	1	1	1
18	3	1	19	RUA	ALEMANHA	21,00	1	1	1
18	3	2	99	RUA	ITALIA	22,40	1	1	1
18	3	3	232	RUA	INGLATERRA	28,60	1	1	1
18	3	4	165	RUA	POLONIA	28,00	1	1	1
18	4	1	103	RUA	JAPAO	21,00	1	1	1
18	4	2	72	RUA	EUCLIDES VIEIRA	17,50	1	1	1
18	4	3	19	RUA	ALEMANHA	28,60	1	1	1
18	4	4	165	RUA	POLONIA	28,00	1	1	1
18	5	1	817	RUA	CELENCINA CALDAS SARKIS	21,00	1	1	1
18	5	2	897	RUA	FRANCISCO VIEIRA FILHO	10,50	1	1	1
18	5	3	103	RUA	JAPAO	14,00	1	1	1
18	5	4	165	RUA	POLONIA	21,00	1	1	1
18	6	1	255	RUA	RUSSIA	15,40	1	1	1
18	6	2	72	RUA	EUCLIDES VIEIRA	17,50	1	1	1
18	6	3	103	RUA	JAPAO	28,60	1	1	1
18	6	4	897	RUA	FRANCISCO VIEIRA FILHO	17,50	1	1	1
18	7	1	269	RUA	URUGUAI	15,40	1	1	1
18	7	2	72	RUA	EUCLIDES VIEIRA	17,50	1	1	1
18	7	3	255	RUA	RUSSIA	17,50	1	1	1
18	7	4	897	RUA	FRANCISCO VIEIRA FILHO	15,40	1	1	1
18	8	1	244	RUA	PARAGUAI	15,40	1	1	1
18	8	2	72	RUA	EUCLIDES VIEIRA	17,50	1	1	1
18	8	3	269	RUA	URUGUAI	17,50	1	1	1
18	8	4	897	RUA	FRANCISCO VIEIRA FILHO	14,00	1	1	1
18	9	1	215	RUA	AUSTRIA	14,00	1	1	1
18	9	2	72	RUA	EUCLIDES VIEIRA	17,50	1	1	1
18	9	3	244	RUA	PARAGUAI	17,50	1	1	1
18	9	4	897	RUA	FRANCISCO VIEIRA FILHO	14,00	1	1	1
18	10	1	215	RUA	AUSTRIA	17,50	1	1	1
18	10	2	897	RUA	FRANCISCO VIEIRA FILHO	7,00	1	1	1
18	11	1	77	RUA	FRANÇA	21,00	1	1	1
18	11	2	99	RUA	ITALIA	28,00	1	1	1
18	11	3	68	RUA	ESPANHA	28,00	1	1	1
18	11	4	95	RUA	INDIA	28,60	1	1	1
18	12	1	103	RUA	JAPAO	21,00	1	1	1
18	12	2	99	RUA	ITALIA	22,40	1	1	1
18	12	3	19	RUA	ALEMANHA	28,60	1	1	1
18	12	4	72	RUA	EUCLIDES VIEIRA	15,40	1	1	1
18	13	1	255	RUA	RUSSIA	15,40	1	1	1
18	13	2	99	RUA	ITALIA	22,40	1	1	1
18	13	3	103	RUA	JAPAO	28,60	1	1	1
18	13	4	72	RUA	EUCLIDES VIEIRA	14,00	1	1	1
18	14	1	269	RUA	URUGUAI	15,40	1	1	1
18	14	2	99	RUA	ITALIA	17,50	1	1	1
18	14	3	255	RUA	RUSSIA	17,50	1	1	1
18	14	4	72	RUA	EUCLIDES VIEIRA	14,00	1	1	1
18	15	1	244	RUA	PARAGUAI	15,40	1	1	1
18	15	2	99	RUA	ITALIA	17,50	1	1	1
18	15	3	269	RUA	URUGUAI	17,50	1	1	1
18	15	4	72	RUA	EUCLIDES VIEIRA	17,50	1	1	1
18	16	1	215	RUA	AUSTRIA	14,00	1	1	1
18	16	2	99	RUA	ITALIA	15,40	1	1	1
18	16	3	244	RUA	PARAGUAI	17,50	1	1	1
18	16	4	72	RUA	EUCLIDES VIEIRA	17,50	1	1	1
18	17	1	215	RUA	AUSTRIA	17,50	1	1	1
18	18	1	77	RUA	FRANÇA	19,60	1	1	1
18	18	2	100	RUA	IZAURA SILVA VIEIRA	28,60	1	1	1
18	18	3	68	RUA	ESPANHA	28,00	1	1	1
18	18	4	99	RUA	ITALIA	28,00	1	1	1
18	19	1	232	RUA	INGLATERRA	28,60	1	1	1
18	19	2	100	RUA	IZAURA SILVA VIEIRA	24,50	1	1	1
18	19	3	77	RUA	FRANÇA	28,60	1	1	1
18	19	4	99	RUA	ITALIA	22,40	1	1	1
18	20	1	19	RUA	ALEMANHA	28,60	1	1	1
18	20	2	100	RUA	IZAURA SILVA VIEIRA	24,50	1	1	1
18	20	3	232	RUA	INGLATERRA	24,50	1	1	1
18	20	4	99	RUA	ITALIA	22,40	1	1	1
18	21	1	103	RUA	JAPAO	21,00	1	1	1
18	21	2	100	RUA	IZAURA SILVA VIEIRA	22,40	1	1	1
18	21	3	19	RUA	ALEMANHA	28,60	1	1	1
18	21	4	99	RUA	ITALIA	22,40	1	1	1
18	22	1	255	RUA	RUSSIA	15,40	1	1	1
18	22	2	100	RUA	IZAURA SILVA VIEIRA	22,40	1	1	1
18	22	3	103	RUA	JAPAO	28,60	1	1	1
18	22	4	99	RUA	ITALIA	22,40	1	1	1
18	23	1	100	RUA	IZAURA SILVA VIEIRA	21,00	1	1	1
18	23	2	255	RUA	RUSSIA	17,50	1	1	1
18	23	3	99	RUA	ITALIA	14,00	1	1	1
18	23	4	215	RUA	AUSTRIA	14,00	1	1	1
18	23	5	4.235	RUA	ROMEU PASCHOALIN	21,00	1	1	1

Setor	Quadra	Face	Cod. Logr.	Tipo	Logradouro	Valor M2 Terreno	Ind. Fatores	Terreno	Edificação
18	24	1	77	RUA	FRANÇA	24,50	1	1	1
18	24	2	61	RUA	DO CUBATAO	42,00	1	1	1
18	24	3	68	RUA	HSPANHA	28,00	1	1	1
18	24	4	100	RUA	IZAURA SILVA VIEIRA	26,60	1	1	1
18	25	1	232	RUA	INGLATERRA	26,60	1	1	1
18	25	2	61	RUA	DO CUBATAO	42,00	1	1	1
18	25	3	77	RUA	FRANÇA	26,60	1	1	1
18	25	4	100	RUA	IZAURA SILVA VIEIRA	26,60	1	1	1
18	26	1	19	RUA	ALEMANHA	26,60	1	1	1
18	26	2	61	RUA	DO CUBATAO	42,00	1	1	1
18	26	3	232	RUA	INGLATERRA	26,60	1	1	1
18	26	4	100	RUA	IZAURA SILVA VIEIRA	26,60	1	1	1
18	27	1	103	RUA	IAPAO	21,00	1	1	1
18	27	2	217	RUA	BELGICA	28,00	1	1	1
18	27	3	19	RUA	ALEMANHA	26,60	1	1	1
18	27	4	100	RUA	IZAURA SILVA VIEIRA	22,40	1	1	1
18	28	1	255	RUA	RUSSIA	15,40	1	1	1
18	28	2	217	RUA	BELGICA	28,00	1	1	1
18	28	3	103	RUA	IAPAO	26,60	1	1	1
18	28	4	100	RUA	IZAURA SILVA VIEIRA	22,40	1	1	1
18	29	1	61	RUA	DO CUBATAO	45,50	1	1	1
18	29	2	19	RUA	ALEMANHA	28,00	1	1	1
18	29	3	217	RUA	BELGICA	42,00	1	1	1
19	1	1	61	RUA	DO CUBATAO	28,00	1	1	1
19	1	2	217	RUA	BELGICA	28,00	1	1	1
19	2	1	255	RUA	RUSSIA	24,50	1	1	1
19	2	2	100	RUA	IZAURA SILVA VIEIRA	21,00	1	1	1
19	3	1	5.364	BST M	APARECIDO TOPAN - ZICO TOPAN	28,00	1	1	1
19	4	1	61	RUA	DO CUBATAO	28,00	1	1	1
19	4	2	916	RUA	IACUTINGA	28,00	1	1	1
19	4	3	814	ROD	COMENDADOR VIRGOLINO DE OLIVEIRA	28,00	1	1	1
19	5	1	12.726	BST M	PAULO CANIVEZZI	28,00	1	1	1
19	5	2	12.716	RUA	PROFESSORA ARADY CORAÇA TREVELIN	28,00	1	1	1
19	6	1	61	RUA	DO CUBATAO	28,00	1	1	1
19	6	2	814	ROD	COMENDADOR VIRGOLINO DE OLIVEIRA	28,00	1	1	1
19	7	1	61	RUA	DO CUBATAO	28,00	1	1	1
19	8	1	61	RUA	DO CUBATAO	28,00	2	1	1
19	8	3	100	RUA	IZAURA SILVA VIEIRA	21,00	2	1	1
19	8	4	4.235	RUA	ROMEU PASCHOALIN	28,00	2	1	1
20	1	1	772	RUA	PRETO NABOR	26,60	1	1	1
20	1	2	183	RUA	SINHO CHAGAS Página 68	26,60	1	1	1
20	1	3	200	RUA	ZEQUINHA DE ABREU	29,40	1	1	1
20	1	4	61	RUA	DO CUBATAO	42,00	1	1	1
20	2	1	41	RUA	BOLIVIA	17,50	1	1	1
20	2	2	133	RUA	LUIZ GAMA	21,00	1	1	1
20	2	3	183	RUA	SINHO CHAGAS	26,60	1	1	1
20	2	4	772	RUA	PRETO NABOR	26,60	1	1	1
20	3	1	700	RUA	JOÃO BORGES	26,60	1	1	1
20	3	2	772	RUA	PRETO NABOR	26,60	1	1	1
20	3	3	61	RUA	DO CUBATAO	42,00	1	1	1
21	1	1	236	RUA	LINDOIA	31,50	1	1	2
21	2	1	597	AVE	CHRISTINA CORREA JOB	34,02	1	1	2
21	2	2	596	RUA	BENIAMIN ORLANDI	37,80	1	1	2
21	2	3	236	RUA	LINDOIA	37,80	1	1	2
21	3	1	258	RUA	SANTA TEREZINHA	60,48	1	1	2
21	3	2	596	RUA	BENIAMIN ORLANDI	60,48	1	1	2
21	3	3	597	AVE	CHRISTINA CORREA JOB	45,36	1	1	2
21	3	4	999	AVE	BRASIL	60,48	1	1	2
21	4	1	999	AVE	BRASIL	58,00	1	1	2
21	4	2	689	RUA	POMBO	58,00	1	1	2
21	4	3	685	RUA	DOS PERIQUITOS	58,00	1	1	2
21	4	4	667	RUA	INHAMBU	58,00	1	1	2
21	5	1	621	RUA	NILO BORETTI	52,92	1	1	2
21	5	2	282	RUA	SAO CAETANO	52,92	1	1	2
21	5	3	688	RUA	JOÃO DE BARRO	52,92	1	1	2
21	5	4	667	RUA	INHAMBU	52,92	1	1	2
21	6	1	622	RUA	NATALINO ROVARIS	52,92	1	1	2
21	6	2	282	RUA	SAO CAETANO	41,58	1	1	2
21	6	3	621	RUA	NILO BORETTI	52,92	1	1	2
21	6	4	667	RUA	INHAMBU	52,92	1	1	2
21	7	1	666	AVE	DOS JURITIS	88,04	1	1	2
21	7	2	282	RUA	SAO CAETANO	49,14	1	1	2
21	7	3	622	RUA	NATALINO ROVARIS	52,92	1	1	2
21	8	1	621	RUA	NILO BORETTI	47,60	1	1	2
21	8	2	999	AVE	BRASIL	47,60	1	1	2
21	8	3	282	RUA	SAO CAETANO	47,60	1	1	2
21	9	1	621	RUA	NILO BORETTI	47,60	1	1	2
21	10	1	622	RUA	NATALINO ROVARIS	58,00	1	1	2
21	10	2	999	AVE	BRASIL	61,00	1	1	2
21	10	3	621	RUA	NILO BORETTI	49,00	1	1	2
21	10	4	592	RUA	PROFESSORA DIVA MAGALHAES RAYMONTI	58,00	1	1	2
21	11	1	668	RUA	COLIBRI	52,92	1	1	2

Setor	Quadra	Face	Cod. Logr.	Tipo	Logradouro	Valor M2 Terreno	Ind. Fatores	Terreno	Edificação
21	11	2	592	RUA	PROFESSORA DIVA MAGALHAES RAYMONTI	54,43	1	1	2
21	11	3	622	RUA	NATALINO ROVARIS	54,43	1	1	2
21	11	4	282	RUA	SAO CAETANO	51,41	1	1	2
21	12	1	668	RUA	COLIBRI	60,48	1	1	2
21	12	2	999	AVE	BRASIL	88,04	1	1	2
21	12	3	622	RUA	NATALINO ROVARIS	60,48	1	1	2
21	12	4	592	RUA	PROFESSORA DIVA MAGALHAES RAYMONTI	60,48	1	1	2
21	13	1	773	AVE	JOÃO BRANDÃO JUNIOR	37,80	1	1	2
21	14	1	597	AVE	CHRISTINA CORREA JOB	49,14	1	1	2
21	14	2	598	RUA	OLEGARIO PEREIRA DA SILVA	45,36	1	1	2
21	14	3	596	RUA	BENIAMIN ORLANDI	45,36	1	1	2
21	15	1	258	RUA	SANTA TEREZINHA	52,92	1	1	2
21	15	2	595	RUA	JULIO CINTRA	37,80	1	1	2
21	15	3	597	AVE	CHRISTINA CORREA JOB	45,36	1	1	2
21	15	4	596	RUA	BENIAMIN ORLANDI	52,92	1	1	2
21	16	1	258	RUA	SANTA TEREZINHA	52,92	1	1	2
21	16	2	594	RUA	ESTULANO PEREIRA CRUZ	45,36	1	1	2
21	16	3	597	AVE	CHRISTINA CORREA JOB	45,36	1	1	2
21	16	4	595	RUA	JULIO CINTRA	45,36	1	1	2
21	17	1	258	RUA	SANTA TEREZINHA	60,48	1	1	2
21	17	2	594	RUA	ESTULANO PEREIRA CRUZ	45,36	1	1	2
21	18	1	285	RUA	SAO JORGE	49,00	1	1	2
21	18	2	258	RUA	SANTA TEREZINHA	58,00	1	1	2
21	18	3	674	RUA	PEDRO CONSORTI	58,00	1	1	2
21	18	4	675	RUA	ADOLPHO RICCILUCA	49,00	1	1	2
21	18	5	699	RUA	PREFEITO WILSON VICTOR SANTOS	58,00	1	1	2
21	18	6	999	AVE	BRASIL	61,00	1	1	2
21	19	1	284	RUA	SAO FRANCISCO	49,00	1	1	2
21	19	2	283	RUA	SAO CARLOS	49,00	1	1	2
21	19	3	280	RUA	SANTO ANTONIO	49,00	1	1	2
21	19	4	620	RUA	JUSCELINO K OLIVEIRA	49,00	1	1	2
21	19	5	258	RUA	SANTA TEREZINHA	58,00	1	1	2
21	19	6	285	RUA	SAO JORGE	49,00	1	1	2
21	19	7	999	AVE	BRASIL	61,00	1	1	2
21	20	1	284	RUA	SAO FRANCISCO	49,00	1	1	2
21	20	2	281	RUA	SÃO BENTO	49,00	1	1	2
21	20	3	280	RUA	SANTO ANTONIO	49,00	1	1	2
21	20	4	283	RUA	SAO CARLOS	49,00	1	1	2
21	21	1	284	RUA	SAO FRANCISCO	49,00	1	1	2
21	21	2	620	RUA	JUSCELINO K OLIVEIRA	49,00	1	1	2
21	21	3	280	RUA	SANTO ANTONIO Página 68	49,00	1	1	2
21	21	4	281	RUA	SÃO BENTO	49,00	1	1	2
21	22	1	257	RUA	SANTA RITA	49,00	1	1	2
21	22	2	281	RUA	SÃO BENTO	49,00	1	1	2
21	22	3	284	RUA	SAO FRANCISCO	49,00	1	1	2
21	22	4	999	AVE	BRASIL	61,00	1	1	2
21	23	1	620	RUA	JUSCELINO K OLIVEIRA	49,00	1	1	2
21	23	2	284	RUA	SAO FRANCISCO	49,00	1	1	2
21	23	3	281	RUA	SÃO BENTO	49,00	1	1	2
21	24	1	286	RUA	SAO LUIZ	49,00	1	1	2
21	24	2	620	RUA	JUSCELINO K OLIVEIRA	49,00	1	1	2
21	24	3	257	RUA	SANTA RITA	49,00	1	1	2
21	24	4	999	AVE	BRASIL	61,00	1	1	2
21	25	1	259	RUA	SANTO ANDRE	49,00	1	1	2
21	25	2	620	RUA	JUSCELINO K OLIVEIRA	49,00	1	1	2
21	25	3	286	RUA	SAO LUIZ	49,00	1	1	2
21	25	4	999	AVE	BRASIL	61,00	1	1	2
21	26	1	741	ROD	ESTADUAL SP 352	49,00	1	1	2
21	26	2	259	RUA	SANTO ANDRE	49,00	1	1	2
21	26	3	999	AVE	BRASIL	61,00	1	1	2
21	27	1	814	ROD	COMENDADOR VIRGOLINO DE OLIVEIRA	28,00	1	1	2
21	27	2	801	RUA	EMILIO POLETINI	28,00	1	1	2
21	27	3	773	AVE	JOÃO BRANDÃO JUNIOR	28,00	1	1	2
21	27	4	598	RUA	OLEGARIO PEREIRA DA SILVA	42,00	1	1	2
21	27	5	597	AVE	CHRISTINA CORREA JOB	42,00	1	1	2
21	27	6	258	RUA	SANTA TEREZINHA	58,00	1	1	2
21	28	1	258	RUA	SANTA TEREZINHA	35,00	1	1	2
21	28	2	678	ROD	ESTADUAL SP 147	35,00	1	1	2
21	28	3	861	RUA	DR DECIO QUEIROZ TELLES	35,00	1	1	2
21	29	1	2.689	AVE	GOVERNADOR MARIO COVAS	7,00	1	1	2
21	29	2	1.204	RUA	JOSE HERCOLES MODONEZZI	35,00	1	1	2
21	29	3	258	RUA	SANTA TEREZINHA	35,00	1	1	2
21	29	4	678	ROD	ESTADUAL SP 147	35,00	1	1	2
21	29	5	827	RUA	FRANCISCO OLIVEIRA JOB	35,00	1	1	2
21	29	6	1.269	RUA	ANTÔNIO FAVERO	28,00	1	1	2
21	29	7	740	RUA	SEM DENOMINACAO	35,00	1	1	2
21	30	1	2.689	AVE	GOVERNADOR MARIO COVAS	28,00	1	1	2
21	30	2	999	AVE	BRASIL	14,00	1	1	2
21	30	3	741	ROD	ESTADUAL SP 352	14,00	1	1	2
21	30	4	7.700	RUA	FRANCISCO ROGATTO	75,00	1	1	2
21	31	1	999	AVE	BRASIL	61,00	1	1	2
21	31	2	666	AVE	DOS JURITIS	61,00	1	1	2
21	32	1	674	RUA	PEDRO CONSORTI Página 69	42,00	1	1	2

Setor	Quadra	Face	Cod. Logr.	Tipo	Logradouro	Valor M2 Terreno	Ind. Fatores	Terreno	Edificação
21	32	2	258	RUA	SANTA TEREZINHA	58,00	1	1	2
21	32	3	675	RUA	ADOLPHO RICCILUCA	58,00	1	1	2
21	33	1	666	AVE	DOS JURITIS	68,04	1	1	2
21	33	2	669	RUA	ARAPONGAS	60,48	1	1	2
21	33	3	668	RUA	COLIBRI	60,48	1	1	2
21	34	1	670	RUA	DAS ARARAS	52,92	1	1	2
21	34	2	666	AVE	DOS JURITIS	68,04	1	1	2
21	34	3	696	RUA	ROUXINOL	49,14	1	1	2
21	35	1	670	RUA	DAS ARARAS	49,14	1	1	2
21	35	2	672	RUA	RBM - TE - VI	45,36	1	1	2
21	35	3	696	RUA	ROUXINOL	49,14	1	1	2
21	36	1	672	RUA	RBM - TE - VI	45,36	1	1	2
21	36	2	670	RUA	DAS ARARAS	49,14	1	1	2
21	36	3	671	RUA	PERDIZES	41,58	1	1	2
21	36	4	1.276	RUA	BENEDITO FERREIRA DE MELO	41,58	1	1	2
21	36	5	1.272	RUA	JOÃO CRICO	37,80	1	1	2
21	36	6	1.275	RUA	VICTORIO CIPOLA	34,02	1	1	2
21	37	1	1.270	RUA	HORTENCIO CANELLA	51,41	1	1	2
21	37	2	671	RUA	PERDIZES	52,92	1	1	2
21	37	3	670	RUA	DAS ARARAS	52,92	1	1	2
21	37	4	666	AVE	DOS JURITIS	68,04	1	1	2
21	37	5	667	RUA	INHAMBU	49,14	1	1	2
21	37	6	1.274	RUA	ELIEL ESPIRITO SANTO E SILVA	49,14	1	1	2
21	37	7	1.276	RUA	BENEDITO FERREIRA DE MELO	52,92	1	1	2
21	38	1	999	AVE	BRASIL	68,04	1	1	2
21	39	1	627	RUA	FRANCISCO OLIVEIRA IOB	35,00	1	1	2
21	39	2	258	RUA	SANTA TEREZINHA	45,50	1	1	2
21	39	3	679	RUA	ELZIRA BISINELLI	42,00	1	1	2
21	40	1	627	RUA	FRANCISCO OLIVEIRA IOB	31,50	1	1	2
21	40	2	679	RUA	ELZIRA BISINELLI	31,50	1	1	2
21	40	3	258	RUA	SANTA TEREZINHA	31,50	1	1	2
21	40	4	999	AVE	BRASIL	31,50	1	1	2
21	40	5	741	ROD	ESTADUAL SP 352	31,50	1	1	2
21	42	1	685	RUA	JOÃO DE BARRO	49,00	1	1	2
21	42	2	262	RUA	SAO CAETANO	45,50	1	1	2
21	42	3	999	AVE	BRASIL	63,00	1	1	2
21	42	4	689	RUA	POMBO	58,00	1	1	2
21	43	1	685	RUA	JOÃO DE BARRO	49,00	1	1	2
21	43	2	689	RUA	POMBO	47,60	1	1	2
21	43	3	685	RUA	DOS PERIQUITOS	58,00	1	1	2
21	43	4	667	RUA	INHAMBU	49,00	1	1	2
21	44	1	705	RUA	BELO HORIZONTE	47,00	1	1	2
21	44	2	999	AVE	BRASIL	49,00	1	1	2
21	45	1	707	RUA	PORTO ALEGRE	42,00	1	1	2
21	45	2	999	AVE	BRASIL	49,00	1	1	2
21	45	3	705	RUA	BELO HORIZONTE	42,00	1	1	2
21	45	4	703	RUA	RECIFE	42,00	1	1	2
21	46	1	706	RUA	GOIANIA	42,00	1	1	2
21	46	2	703	RUA	RECIFE	42,00	1	1	2
21	46	3	705	RUA	BELO HORIZONTE	42,00	1	1	2
21	46	4	701	RUA	BELEM	42,00	1	1	2
21	47	1	707	RUA	PORTO ALEGRE	42,00	1	1	2
21	47	2	701	RUA	BELEM	35,00	1	1	2
21	47	3	705	RUA	BELO HORIZONTE	42,00	1	1	2
21	47	4	700	RUA	MANAUS	42,00	1	1	2
21	48	1	707	RUA	PORTO ALEGRE	35,00	1	1	2
21	48	2	700	RUA	MANAUS	42,00	1	1	2
21	49	1	707	RUA	PORTO ALEGRE	42,00	1	1	2
21	49	2	703	RUA	RECIFE	42,00	1	1	2
21	49	3	706	RUA	GOIANIA	42,00	1	1	2
21	49	4	701	RUA	BELEM	42,00	1	1	2
21	50	1	702	RUA	MACEIO	42,00	1	1	2
21	51	1	708	RUA	CURITIBA	42,00	1	1	2
21	51	2	702	RUA	MACEIO	35,00	1	1	2
21	51	3	701	RUA	BELEM	42,00	1	1	2
21	51	4	707	RUA	PORTO ALEGRE	42,00	1	1	2
21	52	1	708	RUA	CURITIBA	42,00	1	1	2
21	52	2	700	RUA	MANAUS	42,00	1	1	2
21	52	3	707	RUA	PORTO ALEGRE	42,00	1	1	2
21	52	4	701	RUA	BELEM	35,00	1	1	2
21	53	1	708	RUA	CURITIBA	42,00	1	1	2
21	53	2	700	RUA	MANAUS	35,00	1	1	2
21	53	3	707	RUA	PORTO ALEGRE	42,00	1	1	2
21	54	1	709	RUA	CUIABA	42,00	1	1	2
21	54	2	704	RUA	ARACAJU	42,00	1	1	2
21	54	3	708	RUA	CURITIBA	42,00	1	1	2
21	54	4	700	RUA	MANAUS	42,00	1	1	2
21	55	1	710	RUA	FLORIANOPOLIS	42,00	1	1	2
21	55	2	999	AVE	BRASIL	49,00	1	1	2
21	55	3	708	RUA	CURITIBA	42,00	1	1	2
21	55	4	704	RUA	ARACAJU	42,00	1	1	2
21	56	1	710	RUA	FLORIANOPOLIS	42,00	1	1	2
21	56	2	704	RUA	ARACAJU	42,00	1	1	2
21	56	3	709	RUA	CUIABA	42,00	1	1	2
21	56	4	700	RUA	MANAUS	42,00	1	1	2
21	57	1	700	RUA	MANAUS	42,00	1	1	2
21	57	2	999	AVE	BRASIL	42,00	1	1	2
21	57	3	710	RUA	FLORIANOPOLIS	42,00	1	1	2
21	58	1	700	RUA	MANAUS	7,00	1	1	2
21	59	1	666	AVE	DOS JURITIS	60,48	1	1	2
21	59	2	882	RUA	SINPHRONIO EDUARDO SILVA	60,48	1	1	2
21	59	3	668	RUA	COLIBRI	60,48	1	1	2
21	59	4	669	RUA	ARAPONGAS	60,48	1	1	2
21	60	1	754	RUA	OLIVIO MOMBESSO	43,85	1	1	2
21	61	1	750	RUA	JOÃO ALTAFINI	37,80	1	1	2
21	61	2	753	RUA	BENEDITO LUIZ GODOY	43,85	1	1	2
21	61	3	773	AVE	JOÃO BRANDÃO JUNIOR	41,58	1	1	2
21	62	1	749	AVE	PROFESSORA MARIA LUIZA VIEIRA	45,36	1	1	2
21	62	2	753	RUA	BENEDITO LUIZ GODOY	43,85	1	1	2
21	62	3	750	RUA	JOÃO ALTAFINI	45,36	1	1	2
21	63	1	1.258	AVE	ANESIO RAZANI	37,80	1	1	2
21	63	2	780	RUA	ANGELO MALANDRIN	45,36	1	1	2
21	64	1	780	RUA	ANGELO MALANDRIN	49,14	1	1	2
21	64	2	784	RUA	ANTÔNIO CAVALLARO	45,36	1	1	2
21	64	3	785	RUA	PROCOPIO FERREIRA	49,14	1	1	2
21	64	4	783	RUA	AVELINO MOREIRA	49,14	1	1	2
21	65	1	780	RUA	ANGELO MALANDRIN	49,14	1	1	2
21	65	2	783	RUA	AVELINO MOREIRA	49,14	1	1	2
21	65	3	775	RUA	SEBASTIANA PEREIRA DA SILVA IOB	49,14	1	1	2
21	65	4	782	RUA	ADAO ALVES	49,14	1	1	2
21	66	1	780	RUA	ANGELO MALANDRIN	49,14	1	1	2
21	66	2	782	RUA	ADAO ALVES	49,14	1	1	2
21	66	3	775	RUA	SEBASTIANA PEREIRA DA SILVA IOB	49,14	1	1	2
21	66	4	781	RUA	DAVID RIGHETTI	49,14	1	1	2
21	67	1	778	RUA	JOSÉ ALVES DA COSTA	49,14	1	1	2
21	67	2	781	RUA	DAVID RIGHETTI	49,14	1	1	2
21	67	3	775	RUA	SEBASTIANA PEREIRA DA SILVA IOB	49,14	1	1	2
21	67	4	779	RUA	SANTA LUZIA	49,14	1	1	2
21	68	1	777	RUA	ALDO RABBANTI	49,14	1	1	2
21	68	2	781	RUA	DAVID RIGHETTI	49,14	1	1	2
21	68	3	778	RUA	JOSÉ ALVES DA COSTA	49,14	1	1	2
21	68	4	779	RUA	SANTA LUZIA	49,14	1	1	2
21	69	1	777	RUA	ALDO RABBANTI	49,14	1	1	2
21	69	2	775	RUA	SEBASTIANA PEREIRA DA SILVA IOB	49,14	1	1	2
21	69	3	779	RUA	SANTA LUZIA	45,36	1	1	2
21	69	4	999	AVE	BRASIL	60,48	1	1	2
21	70	1	778	RUA	PEDRO CIRINO OLIVEIRA	49,14	1	1	2
21	70	2	780	RUA	ANGELO MALANDRIN	49,14	1	1	2
21	70	3	777	RUA	ALDO RABBANTI	49,14	1	1	2
21	70	4	999	AVE	BRASIL	60,48	1	1	2
21	71	1	999	AVE	BRASIL	60,48	1	1	2
21	71	2	780	RUA	ANGELO MALANDRIN	45,36	1	1	2
21	71	3	778	RUA	PEDRO CIRINO OLIVEIRA	45,36	1	1	2
21	71	4	1.322	RUA	UIRAPURU	45,36	1	1	2
21	72	1	780	RUA	ANGELO MALANDRIN	49,14	1	1	2
21	73	1	627	RUA	FRANCISCO OLIVEIRA IOB	45,36	1	1	2
21	74	1	750	RUA	JOÃO ALTAFINI	35,00	1	1	2
21	74	2	773	AVE	JOÃO BRANDÃO JUNIOR	38,50	1	1	2
21	74	3	802	RUA	FLORIANO BRONZATTI	35,00	1	1	2
21	75	1	800	RUA	VITÓRIO PASCHOAL	31,50	1	1	2
21	75	2	802	RUA	FLORIANO BRONZATTI	35,00	1	1	2
21	75	3	773	AVE	JOÃO BRANDÃO JUNIOR	38,50	1	1	2
21	75	4	801	RUA	EMILIO POLETINI	38,50	1	1	2
21	76	1	801	RUA	EMILIO POLETINI	28,00	1	1	2
21	77	1	749	AVE	PROFESSORA MARIA LUIZA VIEIRA	42,00	1	1	2
21	77	2	750	RUA	JOÃO ALTAFINI	42,00	1	1	2
21	77	3	801	RUA	EMILIO POLETINI	42,00	1	1	2
21	78	1	848	RUA	RICARDO PASSARELLA	37,80	1	1	2
21	78	2	857	RUA	JOSE CONSORTI SOBRINHO	60,48	1	1	2
21	78	3	847	RUA	BENEDITO AMANCIO DE CAMARGO	60,48	1	1	2
21	78	4	853	RUA	BENEDITO CALIL	37,80	1	1	2
21	79	1	853	RUA	BENEDITO CALIL	37,80	1	1	2
21	79	2	614	ROD	COMENDADOR VIRGOLINO DE OLIVEIRA	45,36	1	1	2
21	79	3	258	RUA	SANTA TEREZINHA	45,36	1	1	2
21	80	1	258	RUA	SANTA TEREZINHA	45,36	1	1	2
21	80	2	854	RUA	CARLOS RAFFI MARANGÃO	45,36	1	1	2
21	80	3	851	RUA	ADRIANO ANTONIO SILVA	45,36	1	1	2
21	80	4	853	RUA	BENEDITO CALIL	45,36	1	1	2
21	81	1	851	RUA	ADRIANO ANTONIO SILVA	37,80	1	1	2
21	81	2	854	RUA	CARLOS RAFFI MARANGÃO	37,80	1	1	2
21	81	3	850	RUA	JOSE PRIMO AVANCINI	45,36	1	1	2
21	81	4	853	RUA	BENEDITO CALIL	45,36	1	1	2
21	82	1	258	RUA	SANTA TEREZINHA	45,36	1	1	2

Setor	Quadra	Face	Cod. Logr.	Tipo	Logradouro	Valor M2 Terreno	Ind. Fatores	Terreno	Edificação
21	82	2	855	RUA	SANTO STEFANINI	45,36	1	1	2
21	82	3	850	RUA	JOSE PRIMO AVANCINI	45,36	1	1	2
21	82	4	854	RUA	CARLOS RAFFI MARANGÃO	45,36	1	1	2
21	83	1	258	RUA	SANTA TEREZINHA	45,36	1	1	2
21	83	2	851	RUA	DR DECIO QUEIROZ TELLES	45,36	1	1	2
21	83	3	852	RUA	ARNALDAB TRAJANO	45,36	1	1	2
21	83	4	855	RUA	SANTO STEFANINI	45,36	1	1	2
21	84	1	852	RUA	ARNALDAB TRAJANO	37,80	1	1	2
21	84	2	851	RUA	DR DECIO QUEIROZ TELLES	45,36	1	1	2
21	84	3	850	RUA	JOSE PRIMO AVANCINI	41,58	1	1	2
21	84	4	855	RUA	SANTO STEFANINI	45,36	1	1	2
21	85	1	850	RUA	JOSE PRIMO AVANCINI	37,80	1	1	2
21	85	2	854	RUA	CARLOS RAFFI MARANGÃO	37,80	1	1	2
21	85	3	848	RUA	RICARDO PASSARELLA	37,80	1	1	2
21	86	1	850	RUA	JOSE PRIMO AVANCINI	37,80	1	1	2
21	86	2	857	RUA	JOSE CONSORTI SOBRINHO	45,36	1	1	2
21	86	3	849	RUA	ANGELO CAIO	45,36	1	1	2
21	86	4	854	RUA	CARLOS RAFFI MARANGÃO	45,36	1	1	2
21	87	1	850	RUA	JOSE PRIMO AVANCINI	45,36	1	1	2
21	87	2	851	RUA	DR DECIO QUEIROZ TELLES	45,36	1	1	2
21	87	3	849	RUA	ANGELO CAIO	45,36	1	1	2
21	87	4	857	RUA	JOSE CONSORTI SOBRINHO	45,36	1	1	2
21	88	1	849	RUA	ANGELO CAIO	45,36	1	1	2
21	88	2	3.485	RUA	ZORAIDE SIMOES FONSECA	41,58	1	1	2
21	88	3	848	RUA	RICARDO PASSARELLA	45,36	1	1	2
21	88	4	857	RUA	JOSE CONSORTI SOBRINHO	45,36	1	1	2
21	89	1	849	RUA	ANGELO CAIO	41,58	1	1	2
21	89	2	851	RUA	DR DECIO QUEIROZ TELLES	41,58	1	1	2
21	89	3	848	RUA	RICARDO PASSARELLA	37,80	1	1	2
21	89	4	3.485	RUA	ZORAIDE SIMOES FONSECA	33,26	1	1	2
21	90	1	848	RUA	RICARDO PASSARELLA	37,80	1	1	2
21	90	2	851	RUA	DR DECIO QUEIROZ TELLES	41,58	1	1	2
21	90	3	847	RUA	BENEDITO AMANCIO DE CAMARGO	52,92	1	1	2
21	90	4	857	RUA	JOSE CONSORTI SOBRINHO	52,92	1	1	2
21	91	1	627	RUA	FRANCISCO OLIVEIRA IOB	35,00	1	1	2
21	91	2	784	RUA	ANTÔNIO CAVALLARO	31,50	1	1	2
21	91	3	780	RUA	ANGELO MALANDRIN	42,00	1	1	2
21	92	1	775	RUA	SEBASTIANA PEREIRA DA SILVA IOB	42,00	1	1	2
21	92	2	783	RUA	AVELINO MOREIRA	42,00	1	1	2
21	92	3	627	RUA	FRANCISCO OLIVEIRA IOB	42,00	1	1	2
21	93	1	775	RUA	SEBASTIANA PEREIRA DA SILVA IOB	42,00	1	1	2
21	93	2	627	RUA	FRANCISCO OLIVEIRA IOB	42,00	1	1	2
21	93	3	999	AVE	BRASIL	56,00	1	1	2
21	95	1	1.271	RUA	ZOE BATISTA DE GODOY	48,38	1	1	2
21	95	2	1.276	RUA	BENEDITO FERREIRA DE MELO	45,36	1	1	2
21	95	3	1.270	RUA	HORTENCIO CANELLA	49,14	1	1	2
21	95	4	1.274	RUA	ELIEL ESPIRITO SANTO E SILVA	49,14	1	1	2
21	96	1	1.279	RUA	ANTONIO RAIMUNDO NASCIMENTO	45,90	1	1	2
21	96	2	1.271	RUA	ZOE BATISTA DE GODOY	45,36	1	1	2
21	96	3	1.274	RUA	ELIEL ESPIRITO SANTO E SILVA	45,36	1	1	2
21	97	1	1.278	RUA	OSVALDO BATISTA GUEDES	45,36	1	1	2
21	97	2	1.271	RUA	ZOE BATISTA DE GODOY	45,36	1	1	2
21	97	3	1.279	RUA	ANTONIO RAIMUNDO NASCIMENTO	45,36	1	1	2
21	97	4	1.274	RUA	ELIEL ESPIRITO SANTO E SILVA	37,80	1	1	2
21	98	1	1.277	RUA	HORTENCIO CORASSA	45,36	1	1	2
21	98	2	1.271	RUA	ZOE BATISTA DE GODOY	45,36	1	1	2
21	98	3	1.278	RUA	OSVALDO BATISTA GUEDES	45,36	1	1	2
21	98	4	1.274	RUA	ELIEL ESPIRITO SANTO E SILVA	37,80	1	1	2
21	99	1	1.276	RUA	BENEDITO FERREIRA DE MELO	45,36	1	1	2
21	99	2	1.271	RUA	ZOE BATISTA DE GODOY	45,36	1	1	2
21	99	3	1.277	RUA	HORTENCIO CORASSA	45,36	1	1	2
21	99	4	1.274	RUA	ELIEL ESPIRITO SANTO E SILVA	37,80	1	1	2
21	100	1	1.275	RUA	VICTORIO CIPOLA	34,02	1	1	2
21	100	2	1.272	RUA	JOÃO CRICO	37,80	1	1	2
21	100	3	1.276	RUA	BENEDITO FERREIRA DE MELO	41,58	1	1	2
21	100	4	1.273	RUA	MARIA BARROSO DOMINGUES	37,80	1	1	2
21	101	1	1.275	RUA	VICTORIO CIPOLA	34,02	1	1	2
21	101	2	1.273	RUA	MARIA BARROSO DOMINGUES	34,02	1	1	2
21	101	3	1.276	RUA	BENEDITO FERREIRA DE MELO	41,58	1	1	2
21	101	4	1.274	RUA	ELIEL ESPIRITO SANTO E SILVA	34,02	1	1	2
21	102	1	1.274	RUA	ELIEL ESPIRITO SANTO E SILVA	11,34	1	1	2
21	102	2	1.280	_	VIELA AGUAS PLUVIAIS	11,34	1	1	2
21	103	1	1.274	RUA	ELIEL ESPIRITO SANTO E SILVA	11,34	1	1	2
21	103	2	1.280	_	VIELA AGUAS PLUVIAIS	11,34	1	1	2
21	103	3	13.611	RUA	JORGE DANIEL DA COSTA	11,34	1	1	2
21	104	1	1.274	RUA	ELIEL ESPIRITO SANTO E SILVA	10,50	1	1	2
21	105	1	1.274	RUA	ELIEL ESPIRITO SANTO E SILVA	10,50	1	1	2
21	105	2	1.280	_	VIELA AGUAS PLUVIAIS	10,50	1	1	2
21	106	1	1.269	RUA	ANTÔNIO FAVERO	42,00	1	1	2
21	106	2	1.256	AVE	ANESIO RAZANI	42,00	1	1	2
21	106	3	780	RUA	ANGELO MALANDRIN	42,00	1	1	2
21	106	4	1.299	RUA	ERNESTO DE ROSSI	42,00	1	1	2

Setor	Quadra	Face	Cod. Logr.	Tipo	Logradouro	Valor M2 Terreno	Ind. Fatores	Terreno	Edificação
21	107	1	999	AVE	BRASIL	35,00	1	1	2
21	107	2	1.307	RUA	MARIO CAVENAGHI	35,00	1	1	2
21	107	3	1.306	RUA	GIUSEPPE MARCATTI	28,00	1	1	2
21	108	1	785	RUA	PROCOPIO FERREIRA	45,50	1	1	2
21	108	2	784	RUA	ANTÔNIO CAVALLARO	45,50	1	1	2
21	108	3	627	RUA	FRANCISCO OLIVEIRA IOB	45,50	1	1	2
21	108	4	783	RUA	AVELINO MOREIRA	45,50	1	1	2
21	109	1	1.269	RUA	ANTÔNIO FAVERO	42,00	1	1	2
21	109	2	1.319	RUA	JOÃO DALMOLIN JUNIOR	35,00	1	1	2
21	109	3	999	AVE	BRASIL	49,00	1	1	2
21	110	1	1.269	RUA	ANTÔNIO FAVERO	42,00	1	1	2
21	110	2	1.320	RUA	OSWALDO BONATELLI PINTO	42,00	1	1	2
21	110	3	1.319	RUA	JOÃO DALMOLIN JUNIOR	42,00	1	1	2
21	111	1	1.269	RUA	ANTÔNIO FAVERO	42,00	1	1	2
21	111	2	1.321	RUA	JOSE AUGUSTO PEREIRA	42,00	1	1	2
21	111	3	1.320	RUA	OSWALDO BONATELLI PINTO	42,00	1	1	2
21	112	1	1.269	RUA	ANTÔNIO FAVERO	42,00	1	1	2
21	112	2	1.299	RUA	ERNESTO DE ROSSI	42,00	1	1	2
21	112	3	1.321	RUA	JOSE AUGUSTO PEREIRA	42,00	1	1	2
21	113	1	2.689	AVE	GOVERNADOR MARIO COVAS	25,20	1	1	1
21	113	2	1.431	RUA	IVO STRINGUETTI	25,20	1	1	1
21	113	3	4.220	RUA	JOÃO BAPTISTA DE MELLO	25,20	1	1	1
21	114	1	1.422	AVE	ALBERTO BALDISSIN	25,20	1	1	1
21	114	2	1.429	RUA	PROFESSOR JOSE SILVEIRA DE SOUZA	25,20	1	1	1
21	114	3	1.423	AVE	DR JOSE VICTORIO MORO	25,20	1	1	1
21	114	4	1.425	AVE	JOSÉ ALFANO	25,20	1	1	1
21	115	1	1.441	RUA	FLAVIO JOSE VENTURINI	25,20	1	1	1
21	115	2	1.442	RUA	FAZENDEIRO CAETANO GAGLIARDI	25,20	1	1	1
21	115	3	1.426	AVE	JOSE ROCHA CLEMENTE	28,25	1	1	1
21	115	4	4.223	RUA	BENEDITO ANTONIO DE LIMA	21,00	1	1	1
21	116	1	1.447	RUA	IACIR NUNES DE MATTOS	25,20	1	1	1
21	116	2	1.425	AVE	JOSÉ ALFANO	25,20	1	1	1
21	116	3	1.424	AVE	AROLDO CRISTOVÃO ZAGO	25,20	1	1	1
21	116	4	1.426	AVE	JOSE ROCHA CLEMENTE	25,20	1	1	1
21	117	1	1.421	RUA	ZORAYA MALTA CARDOZO DE SOUZA FERREIRA	23,80	1	1	1
21	118	1	1.422	AVE	ALBERTO BALDISSIN	28,25	1	1	1
21	118	2	2.689	AVE	GOVERNADOR MARIO COVAS	28,25	1	1	1
21	118	3	1.423	AVE	DR JOSE VICTORIO MORO	28,25	1	1	1
21	118	4	1.427	RUA	MARCELO AVANCINI	23,80	1	1	1
21	119	1	1.423	AVE	DR JOSE VICTORIO MORO	28,25	1	1	1
21	119	2	2.689	AVE	GOVERNADOR MARIO COVAS	28,25	1	1	1
21	119	3	1.424	AVE	AROLDO CRISTOVÃO ZAGO	28,25	1	1	1
21	119	4	1.427	RUA	MARCELO AVANCINI	23,80	1	1	1
21	120	1	1.422	AVE	ALBERTO BALDISSIN	28,25	1	1	1
21	120	2	1.427	RUA	MARCELO AVANCINI	28,25	1	1	1
21	120	3	1.423	AVE	DR JOSE VICTORIO MORO	28,25	1	1	1
21	120	4	1.428	RUA	ANTHERO MIXTRO	28,25	1	1	1
21	121	1	1.423	AVE	DR JOSE VICTORIO MORO	28,25	1	1	1
21	121	2	1.427	RUA	MARCELO AVANCINI	28,25	1	1	1
21	121	3	1.424	AVE	AROLDO CRISTOVÃO ZAGO	28,25	1	1	1
21	121	4	1.428	RUA	ANTHERO MIXTRO	28,25	1	1	1
21	122	1	1.422	AVE	ALBERTO BALDISSIN	28,25	1	1	1
21	122	2	1.428	RUA	ANTHERO MIXTRO	28,25	1	1	1
21	122	3	1.423	AVE	DR JOSE VICTORIO MORO	28,25	1	1	1
21	122	4	1.429	RUA	PROFESSOR JOSE SILVEIRA DE SOUZA	28,25	1	1	1
21	123	1	1.423	AVE	DR JOSE VICTORIO MORO	28,25	1	1	1
21	123	2	1.428	RUA	ANTHERO MIXTRO	28,25	1	1	1
21	123	3	1.424	AVE	AROLDO CRISTOVÃO ZAGO	28,25	1	1	1
21	123	4	1.430	RUA	PROFESSOR JOSE SILVEIRA DE SOUZA	23,80	1	1	1
21	124	1	1.423	AVE	DR JOSE VICTORIO MORO	28,25	1	1	1
21	124	2	1.429	RUA	PROFESSOR JOSE SILVEIRA DE SOUZA	28,25	1	1	1
21	124	3	1.424	AVE	AROLDO CRISTOVÃO ZAGO	28,25	1	1	1
21	124	4	1.430	RUA	JOAO SAMORA	28,25	1	1	1
21	125	1	1.423	AVE	DR JOSE VICTORIO MORO	28,25	1	1	1
21	125	2	1.430	RUA	JOAO SAMORA	28,25	1	1	1
21	125	3	1.425	AVE	JOSÉ ALFANO	28,25	1	1	1
21	126	1	1.431	RUA	IVO STRINGUETTI	25,20	1	1	1
21	126	2	2.689	AVE	GOVERNADOR MARIO COVAS	25,20	1	1	1
21	126	3	1.422	AVE	ALBERTO BALDISSIN	25,20	1	1	1
21	126	4	1.432	RUA	DR NATHANAEL FERREIRA NORRE	25,20	1	1	1
21	126	5	4.222	RUA	MINERVINA BUENO DE LIMA (DONA NERVA)	21,00	1	1	1
21	127	1	1.432	RUA	DR NATHANAEL FERREIRA NORRE	25,20	1	1	1
21	127	2	1.422	AVE	ALBERTO BALDISSIN	25,20	1	1	1
21	127	3	1.433	RUA	NELSON PEREIRA DA SILVA	25,20	1	1	1
21	127	4	4.222	RUA	MINERVINA BUENO DE LIMA (DONA NERVA)	21,00	1	1	1
21	128	1	1.433	RUA	NELSON PEREIRA DA SILVA	25,20	1	1	1
21	128	2	1.422	AVE	ALBERTO BALDISSIN	25,20	1	1	1
21	128	3	1.434	RUA	NELSON ZELANTE	25,20	1	1	1
21	128	4	4.222	RUA	MINERVINA BUENO DE LIMA (DONA NERVA)	21,00	1	1	1
21	129	1	1.434	RUA	NELSON ZELANTE	25,20	1	1	1

Setor	Quadra	Face	Cod. Logr.	Tipo	Logradouro	Valor M2 Terreno	Ind. Fatores	Terreno	Edificação
21	129	2	1.422	AVE	ALBERTO BALDISSIN	25,20	1	1	1
21	129	3	1.435	RUA	OLAVO JOB	25,20	1	1	1
21	129	4	4.222	RUA	MINERVINA BUENO DE LIMA (DONA NIEVA)	21,00	1	1	1
21	130	1	1.435	RUA	OLAVO JOB	25,20	1	1	1
21	130	2	1.422	AVE	ALBERTO BALDISSIN	25,20	1	1	1
21	130	3	1.436	RUA	OLIVIO CINTRA ANDRADE	25,20	1	1	1
21	130	4	4.222	RUA	MINERVINA BUENO DE LIMA (DONA NIEVA)	21,00	1	1	1
21	131	1	1.436	RUA	OLIVIO CINTRA ANDRADE	25,20	1	1	1
21	131	2	1.422	AVE	ALBERTO BALDISSIN	25,20	1	1	1
21	131	3	1.437	RUA	PEDRO BASTON	25,20	1	1	1
21	131	4	4.222	RUA	MINERVINA BUENO DE LIMA (DONA NIEVA)	21,00	1	1	1
21	132	1	1.437	RUA	PEDRO BASTON	25,20	1	1	1
21	132	2	1.425	AVE	JOSÉ ALFANO	25,20	1	1	1
21	132	3	1.438	RUA	EVARISTO BIANCHESSI	25,20	1	1	1
21	132	4	4.223	RUA	BENEDITO ANTONIO DE LIMA	21,00	1	1	1
21	133	1	1.438	RUA	EVARISTO BIANCHESSI	25,20	1	1	1
21	133	2	1.425	AVE	JOSÉ ALFANO	25,20	1	1	1
21	133	3	1.439	RUA	VERBADOR ANISIO RECUZI	25,20	1	1	1
21	133	4	4.223	RUA	BENEDITO ANTONIO DE LIMA	21,00	1	1	1
21	134	1	1.439	RUA	VERBADOR ANISIO RECUZI	25,20	1	1	1
21	134	2	1.425	AVE	JOSÉ ALFANO	25,20	1	1	1
21	134	3	1.423	AVE	DR JOSE VICTORIO MORO	25,20	1	1	1
21	134	4	1.440	RUA	DR RAYNERI GALDI	25,20	1	1	1
21	134	5	4.223	RUA	BENEDITO ANTONIO DE LIMA	21,00	1	1	1
21	135	1	1.440	RUA	DR RAYNERI GALDI	25,20	1	1	1
21	135	2	1.423	AVE	DR JOSE VICTORIO MORO	24,50	1	1	1
21	135	3	1.441	RUA	FLAVIO JOSE VENTURINI	25,20	1	1	1
21	135	4	4.223	RUA	BENEDITO ANTONIO DE LIMA	21,00	1	1	1
21	136	1	1.442	RUA	FAZENDEIRO CAITANO GAGLIARDI	25,20	1	1	1
21	136	2	1.441	RUA	FLAVIO JOSE VENTURINI	25,20	1	1	1
21	136	3	1.443	RUA	ANTONIO MARIANO	23,80	1	1	1
21	136	4	1.426	AVE	JOSE ROCHA CLEMENTE	26,25	1	1	1
21	137	1	1.443	RUA	ANTONIO MARIANO	25,20	1	1	1
21	137	2	1.423	AVE	DR JOSE VICTORIO MORO	24,50	1	1	1
21	137	3	1.444	RUA	ELVIRA ROMANO IACHETA	23,80	1	1	1
21	137	4	1.426	AVE	JOSE ROCHA CLEMENTE	26,25	1	1	1
21	138	1	1.444	RUA	ELVIRA ROMANO IACHETA	25,20	1	1	1
21	138	2	1.423	AVE	DR JOSE VICTORIO MORO	26,25	1	1	1
21	138	3	1.425	AVE	JOSÉ ALFANO	26,25	1	1	1
21	138	4	1.445	RUA	HERMINIA ROMANO IACHETA	23,80	1	1	1
21	138	5	1.426	AVE	JOSE ROCHA CLEMENTE	26,25	1	1	1
21	139	1	1.445	RUA	HERMINIA ROMANO IACHETA	25,20	1	1	1
21	139	2	1.425	AVE	JOSÉ ALFANO	26,25	1	1	1
21	139	3	1.446	RUA	THEREZINHA ROMANO BORDINI	23,80	1	1	1
21	139	4	1.426	AVE	JOSE ROCHA CLEMENTE	26,25	1	1	1
21	140	1	1.446	RUA	THEREZINHA ROMANO BORDINI	25,20	1	1	1
21	140	2	1.425	AVE	JOSÉ ALFANO	26,25	1	1	1
21	140	3	1.447	RUA	IACIR NUNES DE MATTOS	23,80	1	1	1
21	140	4	1.426	AVE	JOSE ROCHA CLEMENTE	26,25	1	1	1
21	141	1	1.424	AVE	AROLDO CRISTOVÃO ZAGO	26,25	1	1	1
21	141	2	1.421	RUA	ZORAYA MALTA CARDOZO DE SOUZA FERREIRA	26,25	1	1	1
21	141	3	1.448	RUA	ANTÔNIO AVANCINI	26,25	1	1	1
21	141	4	1.424	AVE	AROLDO CRISTOVÃO ZAGO	26,25	1	1	1
21	142	1	1.448	RUA	ANTÔNIO AVANCINI	26,25	1	1	1
21	142	2	1.421	RUA	ZORAYA MALTA CARDOZO DE SOUZA FERREIRA	26,25	1	1	1
21	142	3	1.449	RUA	EDGAR TRANI BAGATELLA	26,25	1	1	1
21	142	4	1.424	AVE	AROLDO CRISTOVÃO ZAGO	26,25	1	1	1
21	143	1	1.449	RUA	EDGAR TRANI BAGATELLA	26,25	1	1	1
21	143	2	1.421	RUA	ZORAYA MALTA CARDOZO DE SOUZA FERREIRA	26,25	1	1	1
21	143	3	1.450	RUA	FRANCISCO CINTRA MACHADO	26,25	1	1	1
21	143	4	1.426	AVE	JOSE ROCHA CLEMENTE	26,25	1	1	1
21	144	1	1.450	RUA	FRANCISCO CINTRA MACHADO	26,25	1	1	1
21	144	2	1.421	RUA	ZORAYA MALTA CARDOZO DE SOUZA FERREIRA	26,25	1	1	1
21	144	3	1.451	RUA	HIDEO KASHIRA	26,25	1	1	1
21	144	4	1.426	AVE	JOSE ROCHA CLEMENTE	26,25	1	1	1
21	145	1	1.426	AVE	JOSE ROCHA CLEMENTE	26,25	1	1	1
21	145	2	1.451	RUA	HIDEO KASHIRA	26,25	1	1	1
21	145	3	1.421	RUA	ZORAYA MALTA CARDOZO DE SOUZA FERREIRA	26,25	1	1	1
21	146	1	2.689	AVE	GOVERNADOR MARIO COVAS	21,00	1	1	1
21	146	2	4.222	RUA	MINERVINA BUENO DE LIMA (DONA NIEVA)	21,00	1	1	1
21	146	3	1.431	RUA	IVO STRINGUETTI	21,00	1	1	1
21	146	4	4.223	RUA	BENEDITO ANTONIO DE LIMA	21,00	1	1	1
21	147	1	2.689	AVE	GOVERNADOR MARIO COVAS	21,00	1	1	1
21	147	2	4.221	RUA	VALDOMIRO ZANCHETTA (MIRINHO)	21,00	1	1	1
21	147	3	1.431	RUA	IVO STRINGUETTI	21,00	1	1	1
21	147	4	4.222	RUA	MINERVINA BUENO DE LIMA (DONA NIEVA)	21,00	1	1	1
21	148	1	2.689	AVE	GOVERNADOR MARIO COVAS	21,00	1	1	1
21	148	2	4.220	RUA	JOÃO BAPTISTA DE MELLO	21,00	1	1	1
21	148	3	1.431	RUA	IVO STRINGUETTI	21,00	1	1	1
21	148	4	4.221	RUA	VALDOMIRO ZANCHETTA (MIRINHO)	21,00	1	1	1
21	149	1	1.431	RUA	IVO STRINGUETTI	21,00	1	1	1
21	149	2	4.222	RUA	MINERVINA BUENO DE LIMA (DONA NIEVA)	21,00	1	1	1
21	149	3	1.434	RUA	NELSON ZILANTE	21,00	1	1	1
21	149	4	4.223	RUA	BENEDITO ANTONIO DE LIMA	21,00	1	1	1
21	150	1	1.434	RUA	NELSON ZILANTE	21,00	1	1	1
21	150	2	4.222	RUA	MINERVINA BUENO DE LIMA (DONA NIEVA)	21,00	1	1	1
21	150	3	1.437	RUA	PEDRO BASTON	21,00	1	1	1
21	150	4	4.223	RUA	BENEDITO ANTONIO DE LIMA	21,00	1	1	1
21	151	1	4.212	RUA	LUIZ MORAES	21,00	1	1	1
21	151	2	4.224	RUA	THIMOTHO SOARES	21,00	1	1	1
21	151	3	4.211	RUA	HERMINIA CONSOLI LUPPI	21,00	1	1	1
21	151	4	4.225	RUA	JOSÉ DE LIMA	21,00	1	1	1
21	152	1	4.211	RUA	HERMINIA CONSOLI LUPPI	21,00	1	1	1
21	152	2	4.224	RUA	THIMOTHO SOARES	21,00	1	1	1
21	152	3	4.210	RUA	MARTA ROSA FORMIGARI KHMER	21,00	1	1	1
21	152	4	4.225	RUA	JOSÉ DE LIMA	21,00	1	1	1
21	153	1	4.211	RUA	HERMINIA CONSOLI LUPPI	21,00	1	1	1
21	153	2	4.225	RUA	JOSÉ DE LIMA	21,00	1	1	1
21	153	3	4.210	RUA	MARTA ROSA FORMIGARI KHMER	21,00	1	1	1
21	153	4	4.226	RUA	ROSINA LUPPI MARCHEZINI	21,00	1	1	1
21	154	1	4.211	RUA	HERMINIA CONSOLI LUPPI	21,00	1	1	1
21	154	2	4.226	RUA	ROSINA LUPPI MARCHEZINI	21,00	1	1	1
21	154	3	4.210	RUA	MARTA ROSA FORMIGARI KHMER	21,00	1	1	1
21	154	4	4.227	RUA	BENEDITO LEITÃO (JOCA)	21,00	1	1	1
21	155	1	4.209	RUA	JOSÉ TORRES PERALTA	21,00	1	1	1
21	155	2	4.224	RUA	THIMOTHO SOARES	21,00	1	1	1
21	155	3	4.208	RUA	ATILIO BASTON	21,00	1	1	1
21	155	4	4.228	RUA	WALTER SILVA (JETÉ)	21,00	1	1	1
21	156	1	4.209	RUA	JOSÉ TORRES PERALTA	21,00	1	1	1
21	156	2	4.228	RUA	WALTER SILVA (JETÉ)	21,00	1	1	1
21	156	3	4.208	RUA	ATILIO BASTON	21,00	1	1	1
21	156	4	4.229	RUA	ROSA ESBERVELIERI LUPPI	21,00	1	1	1
21	157	1	4.209	RUA	JOSÉ TORRES PERALTA	21,00	1	1	1
21	157	2	4.229	RUA	ROSA ESBERVELIERI LUPPI	21,00	1	1	1
21	157	3	4.208	RUA	ATILIO BASTON	21,00	1	1	1
21	157	4	4.227	RUA	BENEDITO LEITÃO (JOCA)	21,00	1	1	1
21	158	1	4.208	RUA	ATILIO BASTON	21,00	1	1	1
21	158	2	4.224	RUA	THIMOTHO SOARES	21,00	1	1	1
21	158	3	4.207	RUA	ANTENOR MORAES	21,00	1	1	1
21	158	4	4.219	RUA	JOÃO BOSSO	21,00	1	1	1
21	159	1	4.207	RUA	ANTENOR MORAES	21,00	1	1	1
21	159	2	4.224	RUA	THIMOTHO SOARES	21,00	1	1	1
21	159	3	4.206	RUA	JOÃO GONÇALVES PONTES (CANPONHIRO)	21,00	1	1	1
21	159	4	4.219	RUA	JOÃO BOSSO	21,00	1	1	1
21	160	1	4.211	RUA	HERMINIA CONSOLI LUPPI	21,00	1	1	1
21	160	2	4.227	RUA	BENEDITO LEITÃO (JOCA)	21,00	1	1	1
21	160	3	4.213	RUA	ROMANO ANDREOLLI	21,00	1	1	1
21	160	4	4.217	RUA	VICTORIO LUPPI	21,00	1	1	1
21	161	1	4.213	RUA	ROMANO ANDREOLLI	21,00	1	1	1
21	161	2	4.227	RUA	BENEDITO LEITÃO (JOCA)	21,00	1	1	1
21	161	3	4.214	RUA	ANTONIO TURATO	21,00	1	1	1
21	161	4	4.217	RUA	VICTORIO LUPPI	21,00	1	1	1
21	162	1	4.214	RUA	ANTONIO TURATO	21,00	1	1	1
21	162	2	4.227	RUA	BENEDITO LEITÃO (JOCA)	21,00	1	1	1
21	162	3	4.215	RUA	HERCULANO LUPPI	21,00	1	1	1
21	162	4	4.217	RUA	VICTORIO LUPPI	21,00	1	1	1
21	163	1	4.215	RUA	HERCULANO LUPPI	21,00	1	1	1
21	163	2	4.227	RUA	BENEDITO LEITÃO (JOCA)	21,00	1	1	1
21	163	3	4.216	RUA	HERVAL MARCHEZINI	21,00	1	1	1
21	163	4	4.217	RUA	VICTORIO LUPPI	21,00	1	1	1
21	164	1	4.216	RUA	HERVAL MARCHEZINI	21,00	1	1	1
21	164	2	4.227	RUA	BENEDITO LEITÃO (JOCA)	21,00	1	1	1
21	164	3	4.209	RUA	JOSÉ TORRES PERALTA	21,00	1	1	1
21	164	4	4.230	RUA	ARMANDO CARDOSO (ARMANDO PORTUGUÊS)	21,00	1	1	1
21	165	1	4.209	RUA	JOSÉ TORRES PERALTA	21,00	1	1	1
21	165	2	4.227	RUA	BENEDITO LEITÃO (JOCA)	21,00	1	1	1
21	165	3	4.218	RUA	JOÃO MARCATTI	21,00	1	1	1
21	165	4	4.230	RUA	ARMANDO CARDOSO (ARMANDO PORTUGUÊS)	21,00	1	1	1
21	166	1	4.218	RUA	JOÃO MARCATTI	21,00	1	1	1
21	166	2	4.227	RUA	BENEDITO LEITÃO (JOCA)	21,00	1	1	1
21	166	3	4.208	RUA	ATILIO BASTON	21,00	1	1	1
21	166	4	4.230	RUA	ARMANDO CARDOSO (ARMANDO PORTUGUÊS)	21,00	1	1	1
21	167	1	4.208	RUA	ATILIO BASTON	21,00	1	1	1
21	167	2	4.219	RUA	JOÃO BOSSO	21,00	1	1	1
21	167	3	4.206	RUA	JOÃO GONÇALVES PONTES (CANPONHIRO)	21,00	1	1	1
21	167	4	4.230	RUA	ARMANDO CARDOSO (ARMANDO PORTUGUÊS)	21,00	1	1	1
21	168	1	4.210	RUA	MARTA ROSA FORMIGARI KHMER	21,00	1	1	1

Setor	Quadra	Face	Cod. Logr.	Tipo	Logradouro	Valor M2 Terreno	Ind. Fatores	Terreno	Edificação
21	168	2	4.224	RUA	THIMOTEO SOARES	21,00	1	1	1
21	168	3	4.209	RUA	JOSÉ TORRES PERALTA	21,00	1	1	1
21	168	4	4.227	RUA	BENEDITO LEITÃO (JOCA)	21,00	1	1	1
21	169	1	2.689	AVE	GOVERNADOR MARIO COVAS	21,00	1	1	1
21	169	2	4.212	RUA	LUIZ MORAES	21,00	1	1	1
21	169	3	4.225	RUA	JOSÉ DE LIMA	21,00	1	1	1
21	170	1	4.225	RUA	JOSÉ DE LIMA	21,00	1	1	1
21	170	2	4.211	RUA	HERMINIA CONSOLI LUPPI	21,00	1	1	1
21	171	1	4.230	RUA	ARMANDO CARDOSO (ARMANDO PORTUGUÊS)	21,00	1	1	1
21	172	1	716	AVE	DOS ITALIANOS	10,50	1	1	2
21	173	1	4.230	RUA	ARMANDO CARDOSO (ARMANDO PORTUGUÊS)	21,00	1	1	1
21	174	1	7.698	RUA	FRANCISCO CARLOS MENDES	75,00	1	1	1
21	174	2	7.700	RUA	FRANCISCO ROGATTO	75,00	1	1	1
21	174	3	2.689	AVE	GOVERNADOR MARIO COVAS	75,00	1	1	1
21	175	1	7.698	RUA	FRANCISCO CARLOS MENDES	75,00	1	1	1
21	175	2	7.701	RUA	MARIO FIORIM	75,00	1	1	1
21	175	3	7.699	RUA	JOÃO BAPTISTA SETTI	75,00	1	1	1
21	175	4	7.700	RUA	FRANCISCO ROGATTO	75,00	1	1	1
21	176	1	7.698	RUA	FRANCISCO CARLOS MENDES	75,00	1	1	1
21	176	2	7.702	RUA	VEREADOR JOSE MARIA ROSTIROLLA	75,00	1	1	1
21	176	3	7.699	RUA	JOÃO BAPTISTA SETTI	75,00	1	1	1
21	176	4	7.701	RUA	MARIO FIORIM	75,00	1	1	1
21	177	1	7.702	RUA	VEREADOR JOSÉ MARIA ROSTIROLLA	75,00	1	1	1
21	178	1	7.699	RUA	JOÃO BAPTISTA SETTI	75,00	1	1	1
21	179	1	7.700	RUA	FRANCISCO ROGATTO	75,00	1	1	1
21	179	2	7.702	RUA	VEREADOR JOSE MARIA ROSTIROLLA	75,00	1	1	1
21	180	1	13.684	RUA	OTAVIO FRANKLIN DA CUNHA NETO	85,00	1	1	2
21	180	1	740	RUA	SEM DENOMINACAO	85,00	1	1	2
21	180	1	13.684	RUA	OTAVIO FRANKLIN DA CUNHA NETO	85,00	1	1	2
21	180	1	740	RUA	SEM DENOMINACAO	85,00	1	1	2
21	181	1	13.620	RUA	THEREZA DE LIMA FERRARINI	85,00	1	1	2
21	182	1	13.620	RUA	THEREZA DE LIMA FERRARINI	36,00	1	1	2
21	182	2	13.683	RUA	MARIA JULIETA CAPORALLI	36,00	1	1	2
21	183	1	13.684	RUA	OTAVIO FRANKLIN DA CUNHA NETO	36,00	1	1	2
21	183	1	740	RUA	SEM DENOMINACAO	36,00	1	1	2
21	183	1	13.684	RUA	OTAVIO FRANKLIN DA CUNHA NETO	36,00	1	1	2
21	183	1	740	RUA	SEM DENOMINACAO	36,00	1	1	2
22	1	1	716	AVE	DOS ITALIANOS	84,00	1	1	2
22	1	2	182	RUA	SILVIO GALIZONI	49,00	1	1	2
22	1	3	999	AVE	BRASIL	49,00	1	1	2
22	1	4	7	LAD	SAO JOAO	52,50	1	1	2
22	2	1	999	AVE	BRASIL	49,00	1	1	2
22	2	2	9	PQE	JUCA MULATO	21,00	1	1	2
22	3	1	716	AVE	DOS ITALIANOS	42,00	1	1	2
22	3	2	999	AVE	BRASIL	28,00	1	1	2
22	3	3	118	RUA	JOSE BENEDITO MARI	28,60	1	1	2
22	3	4	182	RUA	SILVIO GALIZONI	49,00	1	1	2
22	4	1	667	RUA	INHAMBU	42,00	1	1	2
22	4	2	999	AVE	BRASIL	28,00	1	1	2
22	4	3	751	RUA	JOÃO GALIZONI	42,00	1	1	2
22	4	4	716	AVE	DOS ITALIANOS	42,00	1	1	2
22	4	5	118	RUA	JOSE BENEDITO MARI	28,60	1	1	2
22	5	1	999	AVE	BRASIL	35,00	1	1	2
22	5	2	559	RUA	JOÃO BATISTA ROVARIS	35,00	1	1	2
22	5	3	1.343	TRV	DA AVENIDA BRAZ AYRES	35,00	1	1	2
22	5	4	1.215	AVE	BRAZ AYRES	35,00	1	1	2
22	6	1	580	RUA	LAUDELINO PIRES MONTEIRO	42,00	1	1	2
22	6	2	1.215	AVE	BRAZ AYRES	35,00	1	1	2
22	6	3	559	RUA	JOÃO BATISTA ROVARIS	35,00	1	1	2
22	6	4	999	AVE	BRASIL	35,00	1	1	2
22	7	1	580	RUA	LAUDELINO PIRES MONTEIRO	42,00	1	1	2
22	7	2	740	RUA	SEM DENOMINACAO	42,00	1	1	2
22	7	3	1.215	AVE	BRAZ AYRES	42,00	1	1	2
22	8	1	999	AVE	BRASIL	49,00	1	1	2
22	8	2	580	RUA	LAUDELINO PIRES MONTEIRO	42,00	1	1	2
22	8	3	236	RUA	LINDOIA	31,50	1	1	2
22	9	1	236	RUA	LINDOIA	31,50	1	1	2
22	9	2	999	AVE	BRASIL	49,00	1	1	2
22	10	1	687	RUA	SAHIA	49,00	1	1	2
22	10	2	684	RUA	DAS ANDORINHAS	45,50	1	1	2
22	10	3	716	AVE	DOS ITALIANOS	58,00	1	1	2
22	11	1	684	RUA	DAS ANDORINHAS	45,50	1	1	2
22	11	2	687	RUA	SAHIA	45,50	1	1	2
22	11	3	683	RUA	PINTASSILGO	45,50	1	1	2
22	11	4	716	AVE	DOS ITALIANOS	49,00	1	1	2
22	12	1	683	RUA	PINTASSILGO	45,50	1	1	2
22	12	2	687	RUA	SAHIA	45,50	1	1	2
22	12	3	682	RUA	CANARIO	45,50	1	1	2
22	12	4	716	AVE	DOS ITALIANOS	49,00	1	1	2

Setor	Quadra	Face	Cod. Logr.	Tipo	Logradouro	Valor M2 Terreno	Ind. Fatores	Terreno	Edificação
22	13	1	682	RUA	CANARIO	45,50	1	1	2
22	13	2	687	RUA	SAHIA	45,50	1	1	2
22	13	3	716	AVE	DOS ITALIANOS	45,50	1	1	2
22	14	1	999	AVE	BRASIL	180,00	1	1	2
22	14	2	12.868	RUA	FABRICIA CLARICE DE OLIVEIRA RIBOLDI	180,00	1	1	2
22	14	3	716	AVE	DOS ITALIANOS	180,00	1	1	2
22	15	1	999	AVE	BRASIL	180,00	1	1	2
22	15	2	12.868	RUA	FABRICIA CLARICE DE OLIVEIRA RIBOLDI	180,00	1	1	2
22	15	3	12.869	RUA	DEOLINDA MARIA DE JESUS	180,00	1	1	2
22	16	1	716	AVE	DOS ITALIANOS	180,00	1	1	2
22	16	2	12.868	RUA	FABRICIA CLARICE DE OLIVEIRA RIBOLDI	180,00	1	1	2
22	16	3	12.869	RUA	DEOLINDA MARIA DE JESUS	180,00	1	1	2
23	1	1	236	RUA	LINDOIA	42,00	1	1	2
23	1	2	619	RUA	NHAMBIQUARA DE TUPA	42,00	1	1	2
23	1	3	624	RUA	FIDRAVANTI STOLF	42,00	1	1	2
23	1	4	794	RUA	ELIAS OLIVEIRA PACHECO	42,00	1	1	2
23	1	5	796	RUA	FRANCISCO GABRIEL PINOLA	42,00	1	1	2
23	1	6	580	RUA	LAUDELINO PIRES MONTEIRO	42,00	1	1	2
23	2	1	773	AVE	JOÃO BRANDÃO JUNIOR	30,24	1	1	2
23	2	2	753	RUA	BENEDITO LUIZ GODOY	45,36	1	1	2
23	2	3	341	RUA	SOCORRO	30,24	1	1	2
23	2	4	236	RUA	LINDOIA	30,24	1	1	2
23	3	1	1.078	RUA	JOAO RODRIGUES SILVA	42,00	1	1	2
23	3	2	619	RUA	NHAMBIQUARA DE TUPA	42,00	1	1	2
23	3	3	1.110	RUA	GODOFREDO ARRUDA	42,00	1	1	2
23	4	1	236	RUA	LINDOIA	28,00	1	1	2
23	4	2	619	RUA	NHAMBIQUARA DE TUPA	42,00	1	1	2
23	5	1	341	RUA	SOCORRO	37,80	1	1	2
23	5	2	753	RUA	BENEDITO LUIZ GODOY	45,36	1	1	2
23	5	3	236	RUA	LINDOIA	43,85	1	1	2
23	6	1	236	RUA	LINDOIA	38,50	1	1	2
23	6	2	346	RUA	SERRA NEGRA	38,50	1	1	2
23	7	1	236	RUA	LINDOIA	31,50	1	1	2
23	7	2	3.502	AREG	S ANTONIO-MACUCOS	2,80	1	1	1
23	7	3	619	RUA	NHAMBIQUARA DE TUPA	31,50	1	1	2
23	7	4	1.010	SIT	SAO RAFAEL	2,80	1	1	2
23	7	5	678	ROD	ESTADUAL SP 147	31,50	1	1	2
23	7	6	346	RUA	SERRA NEGRA	38,50	1	1	2
23	8	1	755	RUA	LOURENÇO FELIPE	42,00	1	1	2
23	8	2	236	RUA	LINDOIA	35,00	1	1	2
23	8	3	341	RUA	SOCORRO	28,00	1	1	2
23	8	4	752	RUA	CARLOS BELLINI	42,00	1	1	2
23	8	5	749	AVE	PROFESSORA MARIA LUIZA VIEIRA	42,00	1	1	2
23	8	6	5.303	RUA	JOSÉ ANTONIO ROGATTO	31,50	1	1	2
23	9	1	236	RUA	LINDOIA	31,50	1	1	2
23	10	1	794	RUA	ELIAS OLIVEIRA PACHECO	38,50	1	1	2
23	10	2	796	RUA	FRANCISCO GABRIEL PINOLA	42,00	1	1	2
23	11	1	741	ROD	ESTADUAL SP 352	31,50	1	1	2
23	11	2	678	ROD	ESTADUAL SP 147	31,50	1	1	2
23	12	1	341	RUA	SOCORRO	38,29	1	1	2
23	12	2	236	RUA	LINDOIA	37,80	1	1	2
23	12	3	753	RUA	BENEDITO LUIZ GODOY	45,36	1	1	2
23	13	1	752	RUA	CARLOS BELLINI	45,36	1	1	2
23	13	2	341	RUA	SOCORRO	30,24	1	1	2
23	13	3	753	RUA	BENEDITO LUIZ GODOY	45,36	1	1	2
23	14	1	750	RUA	JOÃO ALTAFINI	45,36	1	1	2
23	14	2	755	RUA	LOURENÇO FELIPE	45,36	1	1	2
23	14	3	752	RUA	CARLOS BELLINI	45,36	1	1	2
23	14	4	754	RUA	OLIVIO MOMBSSO	45,36	1	1	2
23	15	1	749	AVE	PROFESSORA MARIA LUIZA VIEIRA	41,58	1	1	2
23	15	2	755	RUA	LOURENÇO FELIPE	45,36	1	1	2
23	15	3	750	RUA	JOÃO ALTAFINI	45,36	1	1	2
23	15	4	754	RUA	OLIVIO MOMBSSO	45,36	1	1	2
23	16	1	755	RUA	LOURENÇO FELIPE	45,36	1	1	2
23	16	2	752	RUA	CARLOS BELLINI	45,36	1	1	2
23	17	1	624	RUA	FIDRAVANTI STOLF	42,00	1	1	2
23	17	2	619	RUA	NHAMBIQUARA DE TUPA	42,00	1	1	2
23	17	3	1.078	RUA	JOAO RODRIGUES SILVA	35,00	1	1	2
23	18	1	619	RUA	NHAMBIQUARA DE TUPA	42,00	1	1	2
23	18	2	1.108	RUA	JOSE NOZARI	42,00	1	1	2
23	18	3	1.110	RUA	GODOFREDO ARRUDA	42,00	1	1	2
23	19	1	1.108	RUA	JOSE NOZARI	42,00	1	1	2
23	19	2	1.109	RUA	ABELARDO RIBEIRO	35,00	1	1	2
23	19	3	1.110	RUA	GODOFREDO ARRUDA	35,00	1	1	2
23	20	1	1.108	RUA	JOSE NOZARI	42,00	1	1	2
23	20	2	619	RUA	NHAMBIQUARA DE TUPA	33,60	1	1	2
23	20	3	1.109	RUA	ABELARDO RIBEIRO	38,50	1	1	2
23	22	1	236	RUA	LINDOIA	31,50	1	1	2
23	23	1	236	RUA	LINDOIA	31,50	1	1	2
23	23	2	346	RUA	SERRA NEGRA	31,50	1	1	2
23	24	1	346	RUA	SERRA NEGRA	31,50	1	1	2
23	25	1	236	RUA	LINDOIA	16,50	1	1	2









Setor	Quadra	Face	Cod. Logr.	Tipo	Logradouro	Valor M2 Terreno	Ind. Fatores	Terreno	Edificação
29	5	3	290	RUA	SANTO BREDA	42,00	1	1	1
29	6	1	289	RUA	MARCELINA BREDA	35,00	1	1	1
29	6	2	283	RUA	FRANCISCO GABRIOTTI	28,00	1	1	1
29	6	3	284	RUA	JOAO SIMAO	35,00	1	1	1
29	7	1	283	RUA	FRANCISCO GABRIOTTI	28,00	1	1	1
29	7	2	284	RUA	JOAO SIMAO	28,00	1	1	1
29	8	1	287	RUA	JULIO RIBCCHIA	28,00	1	1	1
29	8	2	285	RUA	DR JOAQUIM GOMES DA CUNHA	28,00	1	1	1
29	9	1	285	RUA	DR JOAQUIM GOMES DA CUNHA	35,00	1	1	1
29	10	1	285	RUA	DR JOAQUIM GOMES DA CUNHA	35,00	1	1	1
29	10	2	1.211	TRV	DA RUA JOAQUIM GOMES CUNHA	35,00	1	1	1
29	11	1	285	RUA	DR JOAQUIM GOMES DA CUNHA	28,00	1	1	1
29	11	2	1.417	AVE	ANTONIO MARANGONI	28,00	1	1	1
29	11	3	1.062	RUA	PROJETADA	28,00	1	1	1
29	12	1	747	RUA	EMILIO ORCINI	35,00	1	1	1
29	12	2	748	RUA	PAULO TELLINI	42,00	1	1	1
29	12	3	288	RUA	LUIZ FRASSETTO	42,00	1	1	1
29	13	1	288	RUA	LUIZ FRASSETTO	21,00	1	1	1
29	13	2	744	RUA	ELZA VIEIRA DA CUNHA	28,00	1	1	1
29	13	3	747	RUA	EMILIO ORCINI	35,00	1	1	1
29	13	4	745	RUA	IVO SANTOS PEREIRA	35,00	1	1	1
29	14	1	747	RUA	EMILIO ORCINI	35,00	1	1	1
29	14	2	744	RUA	ELZA VIEIRA DA CUNHA	28,00	1	1	1
29	14	3	745	RUA	IVO SANTOS PEREIRA	35,00	1	1	1
29	15	1	288	RUA	LUIZ FRASSETTO	42,00	1	1	1
29	16	1	1.153	RUA	JOAQUIM ALVES SILVA	28,00	1	1	1
29	17	1	1.103	RUA	AVANTE BREDA	42,00	1	1	1
29	17	2	1.153	RUA	JOAQUIM ALVES SILVA	42,00	1	1	1
29	18	1	1.104	RUA	ANTONIO IACOMINI	42,00	1	1	1
29	18	2	1.101	RUA	GUERINO PAVINATTO	42,00	1	1	1
29	18	3	1.153	RUA	JOAQUIM ALVES SILVA	42,00	1	1	1
29	18	4	1.103	RUA	AVANTE BREDA	42,00	1	1	1
29	19	1	1.102	RUA	SEBASTIAO TERRAZAN	42,00	1	1	1
29	19	2	1.101	RUA	GUERINO PAVINATTO	42,00	1	1	1
29	19	3	1.104	RUA	ANTONIO IACOMINI	42,00	1	1	1
29	19	4	1.103	RUA	AVANTE BREDA	42,00	1	1	1
29	20	1	1.102	RUA	SEBASTIAO TERRAZAN	42,00	1	1	1
29	20	2	1.104	RUA	ANTONIO IACOMINI	42,00	1	1	1
29	20	3	1.103	RUA	AVANTE BREDA	42,00	1	1	1
29	21	1	1.103	RUA	AVANTE BREDA	42,00	1	1	1
29	22	1	290	RUA	SANTO BREDA	42,00	1	1	1
29	22	2	285	RUA	DR JOAQUIM GOMES DA CUNHA	42,00	1	1	1
29	22	3	287	RUA	JULIO RIBCCHIA	42,00	1	1	1
29	23	1	287	RUA	JULIO RIBCCHIA	42,00	1	1	1
29	24	1	1.344	RUA	JOSE DOMINGOS PORCINO	28,00	1	1	1
29	24	2	1.348	RUA	ORLANDO TELLINI	28,00	1	1	1
29	25	1	1.351	RUA	BATISTA GURZZI	28,00	1	1	1
29	25	2	1.344	RUA	JOSE DOMINGOS PORCINO	28,00	1	1	1
29	26	1	1.351	RUA	BATISTA GURZZI	28,00	1	1	1
29	26	2	1.350	RUA	HERMINIO CEU	28,00	1	1	1
29	26	3	1.344	RUA	JOSE DOMINGOS PORCINO	28,00	1	1	1
29	27	1	1.350	RUA	HERMINIO CEU	28,00	1	1	1
29	27	2	1.349	RUA	ANTÔNIO AVELINO DE SOUZA	28,00	1	1	1
29	27	3	1.344	RUA	JOSE DOMINGOS PORCINO	28,00	1	1	1
29	28	1	1.349	RUA	ANTÔNIO AVELINO DE SOUZA	28,00	1	1	1
29	28	2	1.348	RUA	LINDOLFO CARDOSO SANTOS	28,00	1	1	1
29	28	3	1.344	RUA	JOSE DOMINGOS PORCINO	28,00	1	1	1
29	29	1	1.348	RUA	LINDOLFO CARDOSO SANTOS	28,00	1	1	1
29	29	2	1.348	RUA	ORLANDO TELLINI	28,00	1	1	1
29	29	3	1.344	RUA	JOSE DOMINGOS PORCINO	28,00	1	1	1
29	30	1	1.348	RUA	ORLANDO TELLINI	28,00	1	1	1
29	30	2	1.418	RUA	PINDORAMA	28,00	1	1	1
29	30	3	1.344	RUA	JOSE DOMINGOS PORCINO	28,00	1	1	1
29	31	1	1.344	RUA	JOSE DOMINGOS PORCINO	28,00	1	1	1
29	31	2	1.348	RUA	ORLANDO TELLINI	28,00	1	1	1
29	32	1	1.344	RUA	JOSE DOMINGOS PORCINO	28,00	1	1	1
29	32	2	1.418	RUA	PINDORAMA	28,00	1	1	1
29	33	1	3.018	RUA	ROUPEN TILKIAN	28,00	1	1	1
29	33	2	741	ROD	ESTADUAL SP 352	28,00	1	1	1
29	33	3	347	VIL	BARÃO ATALIBA NOGUEIRA	28,00	1	1	1
29	33	4	6.464	RUA	PEDRO TOFANELLO	28,00	1	1	1
29	34	1	6.464	RUA	PEDRO TOFANELLO	28,00	1	1	1
29	34	2	6.465	RUA	MARIA CIMA BELLINI	28,00	1	1	1
29	35	1	6.463	RUA	SIMÃO DIAS BUENO	28,00	1	1	1
29	35	2	6.464	RUA	PEDRO TOFANELLO	28,00	1	1	1
29	36	1	6.463	RUA	SIMÃO DIAS BUENO	28,00	1	1	1
29	36	2	6.464	RUA	PEDRO TOFANELLO	28,00	1	1	1
29	37	1	4.564	RUA	PEDRO SARTORI	28,00	1	1	1
29	37	2	1.417	AVE	ANTONIO MARANGONI	28,00	1	1	1
29	37	3	4.565	RUA	APARECIDO MARANGONI	28,00	1	1	1
29	38	1	4.565	RUA	APARECIDO MARANGONI	28,00	1	1	1
29	38	2	1.417	AVE	ANTONIO MARANGONI	28,00	1	1	1
29	38	3	4.566	RUA	JOAQUIM ANDRADE	28,00	1	1	1
29	39	1	1.417	AVE	ANTONIO MARANGONI	28,00	1	1	1
29	39	2	4.567	RUA	ALEXANDRE BUZANA	28,00	1	1	1
29	40	1	4.567	RUA	ALEXANDRE BUZANA	28,00	1	1	1
29	40	2	1.417	AVE	ANTONIO MARANGONI	28,00	1	1	1
29	40	3	4.568	RUA	NATALINO CAVENAGHI	28,00	1	1	1
29	41	1	4.568	RUA	NATALINO CAVENAGHI	28,00	1	1	1
29	41	2	1.417	AVE	ANTONIO MARANGONI	28,00	1	1	1
29	41	3	4.569	RUA	DEMETRIO SATURNINO DOS SANTOS	28,00	1	1	1
29	42	1	4.569	RUA	DEMETRIO SATURNINO DOS SANTOS	28,00	1	1	1
29	42	2	1.417	AVE	ANTONIO MARANGONI	28,00	1	1	1
29	42	3	4.570	RUA	VICENTE LUPINACCI	28,00	1	1	1
29	43	1	4.570	RUA	VICENTE LUPINACCI	28,00	1	1	1
29	43	2	1.417	AVE	ANTONIO MARANGONI	28,00	1	1	1
29	44	1	1.417	AVE	ANTONIO MARANGONI	28,00	1	1	1
29	45	1	1.417	AVE	ANTONIO MARANGONI	28,00	1	1	1
29	46	1	4.466	ROD	SP 352	10,80	1	1	1
30	1	1	298	RUA	JOAQUIM VIEIRA	21,00	1	1	1
30	1	2	1.212	RUA	ANTÔNIO FERRACINI	17,50	1	1	1
30	2	1	294	RUA	ANTONIO SARTORATTO	17,50	1	1	1
30	2	2	296	RUA	DR FERNANDO COSTA	17,50	1	1	1
30	2	3	3.548	LAD	SAO BENEDITO	17,50	1	1	1
30	2	4	298	RUA	JOAQUIM VIEIRA	21,00	1	1	1
30	3	1	292	PÇA	PAULO VIEIRA	17,50	1	1	1
30	3	2	299	RUA	JOSE OLIVEIRA SERRA	17,50	1	1	1
30	4	1	298	RUA	JOAQUIM VIEIRA	21,00	1	1	1
30	5	1	298	RUA	JOAQUIM VIEIRA	21,00	1	1	1
30	6	1	293	RUA	ANTONIO MOISES	17,50	1	1	1
30	7	1	291	PÇA	ANA VIEIRA	17,50	1	1	1
30	9	1	296	RUA	DR FERNANDO COSTA	17,50	1	1	1
30	10	1	298	RUA	JOAQUIM VIEIRA	21,00	1	1	1
30	11	1	300	RUA	NOVE DE JULHO	17,50	1	1	1
30	11	2	295	RUA	CEZARIO DEZOTTI	17,50	1	1	1
30	12	1	300	RUA	NOVE DE JULHO	17,50	1	1	1
30	12	2	295	RUA	CEZARIO DEZOTTI	17,50	1	1	1
30	12	3	1.355	RUA	IAMIR MOYSES	17,50	1	1	1
30	13	1	300	RUA	NOVE DE JULHO	17,50	1	1	1
30	14	1	300	RUA	NOVE DE JULHO	17,50	1	1	1
30	14	2	1.355	RUA	IAMIR MOYSES	17,50	1	1	1
30	14	3	1.352	AVE	ELIAS MOYSES	17,50	1	1	1
30	14	4	295	RUA	CEZARIO DEZOTTI	17,50	1	1	1
30	15	1	997	RUA	DONA EUGENIA CARMEM MOISES	17,50	1	1	1
30	16	1	997	RUA	DONA EUGENIA CARMEM MOISES	17,50	1	1	1
30	16	2	295	RUA	CEZARIO DEZOTTI	17,50	1	1	1
30	17	1	997	RUA	DONA EUGENIA CARMEM MOISES	17,50	1	1	1
30	18	1	295	RUA	CEZARIO DEZOTTI	17,50	1	1	1
30	19	1	298	RUA	JOAQUIM VIEIRA	21,00	1	1	1
30	20	1	1.212	RUA	ANTÔNIO FERRACINI	17,50	1	1	1
30	20	2	1.213	RUA	ROMILDO COLFERAI	17,50	1	1	1
30	21	1	1.213	RUA	ROMILDO COLFERAI	17,50	1	1	1
30	21	2	294	RUA	ANTONIO SARTORATTO	17,50	1	1	1
30	22	1	1.352	AVE	ELIAS MOYSES	17,50	1	1	1
30	22	2	298	RUA	JOAQUIM VIEIRA	21,00	1	1	1
30	23	1	1.352	AVE	ELIAS MOYSES	17,50	1	1	1
30	23	2	1.353	RUA	LUIZ MOLINARI	17,50	1	1	1
30	23	3	1.353	RUA	LUIZ MOLINARI	17,50	1	1	1
30	23	4	298	RUA	JOAQUIM VIEIRA	21,00	1	1	1
30	24	1	1.353	RUA	LUIZ MOLINARI	17,50	1	1	1
30	25	1	1.352	AVE	ELIAS MOYSES	17,50	1	1	1
30	26	1	1.352	AVE	ELIAS MOYSES	17,50	1	1	1
30	26	2	1.355	RUA	IAMIR MOYSES	17,50	1	1	1
30	26	3	1.354	RUA	CONSTANTINO MAZZER	17,50	1	1	1
30	27	1	1.352	AVE	ELIAS MOYSES	17,50	1	1	1
31	1	1	1.214	RUA	BENVINDA BUENO LOPES	14,00	1	1	1
31	1	2	1.283	.	VIELA 1 - PONTE NOVA	14,00	1	1	1
31	1	3	1.284	.	VIELA 2 - PONTE NOVA	14,00	1	1	1
31	1	4	1.285	.	VIELA 3 - PONTE NOVA	14,00	1	1	1
31	1	5	1.302	RUA	GERALDO GUERRA	14,00	1	1	1
31	2	1	878	RUA	NOEMIA MIRANDA FERREIRA	14,00	1	1	1
31	3	1	878	RUA	NOEMIA MIRANDA FERREIRA	14,00	1	1	1
31	3	2	486	.	PONTE NOVA	14,00	1	1	1
31	4	1	878	RUA	NOEMIA MIRANDA FERREIRA	14,00	1	1	1
31	5	1	878	RUA	NOEMIA MIRANDA FERREIRA	14,00	1	1	1
31	6	1	1.302	RUA	GERALDO GUERRA	14,00	1	1	1
31	7	1	1.286	.	VIELA 5 - PONTE NOVA	14,00	1	1	1
31	7	2	1.287	.	VIELA 6 - PONTE NOVA	14,00	1	1	1
31	8	1	1.302	RUA	GERALDO GUERRA	14,00	1	1	1
31	9	1	1.365	RUA	LUIS RICILUCA	14,00	1	1	1
31	9	2	1.364	RUA	JOÃO GUERRA	14,00	1	1	1
31	10	1	738	BST	MUNICIPAL	14,00	1	1	1
31	10	2	1.364	RUA	JOÃO GUERRA	14,00	1	1	1
31	10	3	1.363	RUA	ZELINDO SARAIDINI	14,00	1	1	1
31	11	1	1.364	RUA	JOÃO GUERRA	14,00	1	1	1
31	11	2	1.365	RUA	LUIS RICILUCA	14,00	1	1	1
31	11	3	1.366	RUA	FRANCISCO JOSÉ GONÇALVES	14,00	1	1	1

Setor	Quadra	Face	Cod. Logr.	Tipo	Logradouro	Valor M2 Terreno	Ind. Fatores	Terreno	Edificação
31	11	4	1.363	RUA	ZELINDO SARADINI	14,00	1	1	1
31	12	1	1.366	RUA	FRANCISCO JOSÉ GONÇALVES	14,00	1	1	1
31	12	2	1.365	RUA	LUIS RICLUCA	14,00	1	1	1
31	12	3	1.367	RUA	JOSE RODRIGUES DOS SANTOS	14,00	1	1	1
31	12	4	1.363	RUA	ZELINDO SARADINI	14,00	1	1	1
31	13	1	738	BST	MUNICIPAL	14,00	1	1	1
31	13	2	1.363	RUA	ZELINDO SARADINI	14,00	1	1	1
31	13	3	1.367	RUA	JOSE RODRIGUES DOS SANTOS	14,00	1	1	1
34	1	1	578	BAI	MACHADINHO	4,20	2	0	0
34	2	1	387	_	TANQUINHO	5,60	2	0	0
34	3	1	387	_	TANQUINHO	3,50	2	0	0
34	4	1	387	_	TANQUINHO	4,20	2	0	0
34	4	2	12.728	BST M	PAULO CANIVEZZI	4,20	2	0	0
34	5	1	578	BAI	MACHADINHO	4,20	2	0	0
34	6	1	420	BAI	MACUCOS	7,00	2	0	0
34	7	1	410	_	LIMAS	3,50	2	0	0
34	8	1	387	_	TANQUINHO	4,90	3	0	0
34	9	1	578	BAI	MACHADINHO	7,00	2	0	0
34	10	1	387	_	TANQUINHO	10,50	2	0	0
34	11	1	5.364	BST M	APARECIDO TOPAN - ZICO TOPAN	7,00	3	0	0
34	11	2	578	BAI	MACHADINHO	7,00	3	0	0
34	12	1	578	BAI	MACHADINHO	4,20	2	0	0
34	13	1	428	BAI	MACHADOS	5,60	2	0	0
34	14	1	428	BAI	MACHADOS	4,20	2	0	0
34	15	1	387	_	TANQUINHO	4,90	3	0	0
34	16	1	410	_	LIMAS	8,40	2	0	0
34	17	1	387	_	TANQUINHO	4,90	2	0	0
34	18	1	578	BAI	MACHADINHO	5,60	2	0	0
34	19	1	578	BAI	MACHADINHO	5,60	2	0	0
34	20	1	578	BAI	MACHADINHO	5,60	2	0	0
34	21	1	578	BAI	MACHADINHO	5,60	2	0	0
34	22	1	578	BAI	MACHADINHO	4,20	2	0	0
34	23	1	578	BAI	MACHADINHO	4,90	2	0	0
34	23	2	12.670	BST	MUNICIPAL 1	4,90	2	0	0
34	23	3	12.671	BST	MUNICIPAL 2	4,90	2	0	0
34	23	4	6.550	RUA	1	4,90	2	0	0
34	23	5	6.544	RUA	2	4,90	2	0	0
34	23	6	12.669	RUA	3	4,90	2	0	0
34	24	1	578	BAI	MACHADINHO	4,90	2	0	0
35	1	1	420	BAI	MACUCOS	11,20	2	0	0
35	2	1	420	BAI	MACUCOS	11,20	2	0	0
35	3	1	420	BAI	MACUCOS	11,20	2	0	0
35	4	1	420	BAI	MACUCOS	8,40	2	0	0
35	5	1	420	BAI	MACUCOS	14,00	2	0	0
35	6	1	13.513	RUA	01 - LOT. CHACARAS DE RECREIO BOA VISTA	5,80	2	0	0
35	6	1	738	BST	MUNICIPAL	5,80	2	0	0
35	6	1	13.513	RUA	01 - LOT. CHACARAS DE RECREIO BOA VISTA	30,00	2	0	0
35	6	1	738	BST	MUNICIPAL	30,00	2	0	0
35	6	2	13.514	RUA	02 - LOT. CHACARAS DE RECREIO BOA VISTA	30,00	2	0	0
35	6	3	13.515	RUA	03 - LOT. CHACARAS DE RECREIO BOA VISTA	30,00	2	0	0
35	6	4	13.516	RUA	04 - LOT. CHÁCARAS DE RECREIO BOA VISTA	30,00	2	0	0
35	6	5	738	BST	MUNICIPAL	5,80	2	0	0
36	1	1	508	_	RIO MANSO	4,20	2	0	0
36	2	1	508	_	RIO MANSO	4,20	2	0	0
36	4	1	508	_	RIO MANSO	4,20	2	0	0
36	5	1	508	_	RIO MANSO	4,20	2	0	0
36	6	1	508	_	RIO MANSO	4,20	2	0	0
36	7	1	7.041	RUA	ARISTIDES DE MELLO SOBRINHO	7,00	2	0	0
36	7	2	7.042	RUA	JOAQUIM DE SOUZA LEITE	7,00	2	0	0
36	7	3	7.043	RUA	JOSÉ MONTAGNOLI	7,00	2	0	0
36	7	4	7.044	RUA	LUIZ RICCI	7,00	2	0	0
37	1	1	1.288	CHC	RECREIO UNIAO	17,50	2	0	0
37	2	1	1.288	CHC	RECREIO UNIAO	17,50	2	0	0
37	3	1	1.288	CHC	RECREIO UNIAO	17,50	2	0	0
37	4	1	1.288	CHC	RECREIO UNIAO	17,50	2	0	0
37	5	1	1.288	CHC	RECREIO UNIAO	17,50	2	0	0
37	6	1	1.288	CHC	RECREIO UNIAO	17,50	2	0	0
37	7	1	1.288	CHC	RECREIO UNIAO	17,50	1	0	0
37	8	1	1.359	BAI	IACUBA	10,50	2	0	0
37	9	1	1.359	BAI	IACUBA	10,50	2	0	0
37	10	1	1.359	BAI	IACUBA	10,50	2	0	0
37	11	1	1.359	BAI	IACUBA	10,50	1	0	0
38	1	1	416	_	TRONCO	7,00	3	0	0
38	2	1	416	_	TRONCO	7,00	3	0	0
38	2	2	5.417	BST	ESTRADA MUNICIPAL	7,00	3	0	0
39	1	1	416	_	TRONCO	7,00	2	0	0
39	2	1	416	_	TRONCO	7,00	2	0	0
39	3	1	416	_	TRONCO	7,00	2	0	0
39	4	1	416	_	TRONCO	7,00	2	0	0
40	1	1	488	_	PONTE PRETA	14,00	2	0	0
41	1	1	347	VIL	BARÃO ATALIBA NOGUEIRA	4,90	2	0	0
41	2	1	1.417	AVE	ANTONIO MARANGONI	7,00	2	0	0
41	3	1	347	VIL	BARÃO ATALIBA NOGUEIRA	4,20	2	0	0
41	4	1	347	VIL	BARÃO ATALIBA NOGUEIRA	4,20	2	0	0
41	5	1	347	VIL	BARÃO ATALIBA NOGUEIRA	4,20	2	0	0
42	1	1	345	_	SAO ROQUE	7,00	2	0	0
43	1	1	351	BAI	DOS PIRES	10,50	2	0	0
43	2	1	5.037	RUA	ÂNGELO JOÃO BONFÁ	8,40	2	0	0
43	2	2	5.038	RUA	ALAN TOBIAS RIBOLDI	8,40	2	0	0
43	2	3	5.040	RUA	BRUNO PAVINATO	8,40	2	0	0
43	2	4	5.039	RUA	ANNA TELLINI PINTO	8,40	2	0	0
43	2	5	5.041	RUA	MARIA KNIES EUGENIO GALVAO FRANÇA	8,40	2	0	0
43	3	1	1.205	BST	VIRGOLINO OLIVEIRA FILHO	31,74	2	0	0
44	1	1	401	_	CERCADO GRANDE	8,40	2	0	0
44	2	1	401	_	CERCADO GRANDE	8,40	2	0	0
44	3	1	420	BAI	MACUCOS	4,20	2	0	0
44	4	1	1.059	SIT	CERCADO GRANDE	8,40	2	0	0
44	5	1	401	_	CERCADO GRANDE	7,00	3	0	0
44	6	1	1.059	SIT	CERCADO GRANDE	19,00	2	0	0
44	6	2	13.679	RUA	01 - LOT. RES. CHACARAS DE RECREIO POMAR	28,00	2	0	0
44	6	3	13.680	RUA	02 - LOT. RES. CHACARAS DE RECREIO POMAR	28,00	2	0	0
44	6	4	13.681	RUA	03 - LOT. RES. CHACARAS DE RECREIO POMAR	28,00	2	0	0
44	6	5	13.682	RUA	04 - LOT. RES. CHACARAS DE RECREIO POMAR	28,00	2	0	0
45	1	1	491	_	GRAVI	7,00	2	0	0
45	3	1	491	_	GRAVI	7,00	2	0	0
45	3	1	491	_	GRAVI	7,00	2	0	0
45	4	1	491	_	GRAVI	5,60	2	0	0
45	5	1	2.095	RUA	IBIQUITIBA	9,10	2	0	0
45	5	2	13.061	RUA	IATOBÁ	9,10	2	0	0
45	5	3	3.311	RUA	JACARANDA	9,10	2	0	0
45	6	1	13.062	AVE	MENOTTI DEL PICCHIA	8,40	2	0	0
45	6	2	7.748	RUA	PAINEIRA	8,40	2	0	0
45	6	3	13.065	RUA	ARAUCÁRIA	8,40	2	0	0
45	6	4	13.067	RUA	CEREJEIRA	8,40	2	0	0
45	6	5	13.068	RUA	ARONEIRA	8,40	2	0	0
45	6	6	13.063	AVE	JUCA MULATO	8,40	2	0	0
45	7	1	738	BST	MUNICIPAL	8,40	2	0	0
45	7	2	13.064	AVE	TENENTE ONOFRE MANGINI MARQUES	8,40	2	0	0
45	7	3	13.081	RUA	MANGUEIRA	8,40	2	0	0
45	7	4	13.078	RUA	PAU - BRASIL	8,40	2	0	0
45	7	5	13.070	RUA	CIPESTRE	8,40	2	0	0
45	7	6	13.071	RUA	ERANO	8,40	2	0	0
45	7	7	13.073	RUA	FLAMBOYANT	8,40	2	0	0
45	7	8	13.080	RUA	MACADÂMIA	8,40	2	0	0
45	8	1	13.074	RUA	RAORÁ	8,40	2	0	0
45	8	2	13.075	RUA	MULUNGU	8,40	2	0	0
45	9	1	13.082	RUA	NOGUEIRA	8,40	2	0	0
45	9	2	13.085	RUA	PEROBA	8,40	2	0	0
45	9	3	13.087	RUA	QUARESMEIRA	8,40	2	0	0
45	9	4	13.064	AVE	TENENTE ONOFRE MANGINI MARQUES	8,40	2	0	0
45	10	1	5.417	BST	ESTRADA MUNICIPAL	8,40	2	0	0
45	10	2	13.452	RUA	01 - LOTEAMENTO RIÁ VI	8,40	2	0	0
45	10	3	13.453	RUA	02 - LOTEAMENTO RIÁ VI	8,40	2	0	0
45	10	4	13.454	RUA	03 - LOTEAMENTO RIÁ VI	8,40	2	0	0
45	10	5	13.455	RUA	04 - LOTEAMENTO RIÁ VI	8,40	2	0	0
45	10	6	13.456	RUA	05 - LOTEAMENTO RIÁ VI	8,40	2	0	0
45	10	7	13.457	RUA	06 - LOTEAMENTO RIÁ VI	8,40	2	0	0
46	1	1	6.550	RUA	1	4,20	2	0	0
46	2	1	408	BAI	CORREGO DO COXO	2,80	2	0	0
47	1	1	6.550	RUA	1	4,20	2	0	0
47	1	2	6.544	RUA	2	4,20	2	0	0
48	1	1	401	_	CERCADO GRANDE	4,90	2	0	0
49	1	1	447	_	ELEUTERIO	4,20	2	0	0
49	2	1	447	_	ELEUTERIO	8,40	2	0	0

Obs: Qualquer informação duplicada, verificar cadastro do bic do imóvel. Pode existir dois logradouros para mesma face de quadra.

TABELA 2

VALOR DO METRO QUADRADO DAS EDIFICAÇÕES

TIPO	CATEGORIA	R$ / M²
CASA	C1	612,00
	C2	455,00
	C3	363,00
	C4	243,00
	C5	146,00
APARTAMENTO	C1	599,00
	C2	521,00
	C3	407,00
	C4	281,00
ESCRITÓRIO	C1	604,00
	C2	492,00
	C3	391,00
	C4	234,00
COMÉRCIO	C1	604,00
	C2	492,00
	C3	391,00
	C4	234,00
GALPÃO	C2	319,00
	C3	191,00
	C4	142,00
	C5	113,00
TELHEIRO	C3	160,00
	C4	120,00
	C5	91,00
INDÚSTRIA	C2	481,00
	C3	329,00
	C4	222,00
	C5	177,00
ESPECIAL	C1	612,00
	C2	455,00
	C3	363,00
	C4	243,00

TABELA 3

COEFICIENTES DO FATOR PROFUNDIDADE

Profundidade Equivalente (PE) = Área do Terreno / Testada Principal

Para os imóveis localizados nas quadras do cadastro imobiliário da Prefeitura, especificadas no QUADRO A, serão aplicados os coeficientes da tabela abaixo (especificados também na TABELA 1 - Valor Por Metro Quadrado de Terrenos, na coluna "Indicador de Fatores" identificados pelo código 2):

QUADRO A

Setor	Quadra
11	12
12	6
15	65
15	135
19	8
34	1
34	2
34	3
34	4
34	5
34	6
34	7
34	9
34	10
34	12
34	13
34	14
34	16
34	17
34	18
34	19
34	20

Setor	Quadra
34	21
34	22
34	23
35	1
35	2
35	3
35	4
35	5
36	1
36	2
36	4
36	5
36	6
36	7
37	1
37	2
37	3
37	4
37	5
37	6
37	8
37	9

Setor	Quadra
37	10
39	1
39	2
39	3
39	4
40	1
41	1
41	2
41	3
41	4
41	5
42	1
43	1
43	2
44	1
44	2
44	3
44	4
45	1
45	2
45	3
45	4

Setor	Quadra
45	5
45	6
45	7
46	1
46	2
47	1
48	1
49	1
49	2



TABELA DO FATOR DE PROFUNDIDADE PARA OS IMÓVEIS SITUADOS NAS QUADRAS APONTADAS NO QUADRO A

PROFUNDIDADE EQUIVALENTE (ml)		COEFICIENTE
De	Até	
0,00	24,99	0,71
25,00	25,99	0,71
26,00	26,99	0,73
27,00	27,99	0,74
28,00	28,99	0,75
29,00	29,99	0,77
30,00	30,99	0,78
31,00	31,99	0,79
32,00	32,99	0,81
33,00	33,99	0,82
34,00	34,99	0,83
35,00	35,99	0,84
36,00	36,99	0,85
37,00	37,99	0,87
38,00	38,99	0,88
39,00	39,99	0,89
40,00	40,99	0,90
41,00	41,99	0,91
42,00	42,99	0,92
43,00	43,99	0,93
44,00	44,99	0,94
45,00	45,99	0,95
46,00	46,99	0,96
47,00	47,99	0,97
48,00	48,99	0,98
49,00	49,99	0,99
50,00	60,00	1,00
60,01	61,00	1,00
61,01	62,00	0,99
62,01	63,00	0,98
63,01	64,00	0,97
64,01	65,00	0,96
65,01	66,00	0,96
66,01	67,00	0,95
67,01	68,00	0,94
68,01	69,00	0,94
69,01	70,00	0,93
70,01	71,00	0,92
71,01	72,00	0,92
72,01	73,00	0,91
73,01	74,00	0,90
74,01	75,00	0,90
75,01	76,00	0,89
76,01	77,00	0,89

PROFUNDIDADE EQUIVALENTE (ml)		COEFICIENTE
De	Até	
77,01	78,00	0,88
78,01	79,00	0,87
79,01	80,00	0,87
80,01	81,00	0,86
81,01	82,00	0,86
82,01	83,00	0,85
83,01	84,00	0,85
84,01	85,00	0,84
85,01	86,00	0,84
86,01	87,00	0,83
87,01	88,00	0,83
88,01	89,00	0,82
89,01	90,00	0,82
90,01	91,00	0,81
91,01	92,00	0,81
92,01	93,00	0,81
93,01	94,00	0,80
94,01	95,00	0,80
95,01	96,00	0,79
96,01	97,00	0,79
97,01	98,00	0,78
98,01	99,00	0,78
99,01	100,00	0,78
100,01	101,00	0,77
101,01	102,00	0,77
102,01	103,00	0,77
103,01	104,00	0,76
104,01	105,00	0,76
105,01	106,00	0,75
106,01	107,00	0,75
107,01	108,00	0,75
108,01	109,00	0,74
109,01	110,00	0,74
110,01	111,00	0,74
111,01	112,00	0,73
112,01	113,00	0,73
113,01	114,00	0,73
114,01	115,00	0,72
115,01	116,00	0,72
116,01	117,00	0,72
117,01	118,00	0,71
118,01	119,00	0,71
119,01	120,00	0,71
ACIMA DE 120,00		0,71

Para os imóveis localizados nas quadras do cadastro imobiliário da Prefeitura, especificadas no QUADRO B, serão aplicados os coeficientes da tabela abaixo (especificados também na TABELA 1 – Valor Por Metro Quadrado de Terrenos, na coluna "Indicador de Fatores" identificados pelo código 3):

QUADRO B

Setor	Quadra
26	5
34	8
34	11
34	15
38	1
38	2
44	5

TABELA DO FATOR DE PROFUNDIDADE PARA OS IMÓVEIS SITUADOS NAS QUADRAS APONTADAS NO QUADRO B

PROFUNDIDADE EQUIVALENTE (ml)		COEFICIENTE
De	Até	
0,00	34,99	0,71
35,00	35,99	0,72
36,00	36,99	0,73
37,00	37,99	0,74
38,00	38,99	0,75
39,00	39,99	0,76
40,00	40,99	0,77
41,00	41,99	0,77
42,00	42,99	0,78
43,00	43,99	0,79
44,00	44,99	0,80
45,00	45,99	0,81
46,00	46,99	0,82
47,00	47,99	0,83
48,00	48,99	0,84
49,00	49,99	0,85
50,00	50,99	0,85
51,00	51,99	0,86
52,00	52,99	0,87
53,00	53,99	0,88
54,00	54,99	0,89
55,00	55,99	0,89
56,00	56,99	0,90
57,00	57,99	0,91
58,00	58,99	0,92
59,00	59,99	0,93
60,00	60,99	0,93
61,00	61,99	0,94
62,00	62,99	0,95

PROFUNDIDADE EQUIVALENTE (ml)		COEFICIENTE
De	Até	
63,00	63,99	0,96
64,00	64,99	0,96
65,00	65,99	0,97
66,00	66,99	0,98
67,00	67,99	0,99
68,00	68,99	0,99
69,00	69,99	1,00
70,00	80,00	1,00
80,01	81,00	1,00
81,01	82,00	0,99
82,01	83,00	0,98
83,01	84,00	0,98
84,01	85,00	0,97
85,01	86,00	0,97
86,01	87,00	0,96
87,01	88,00	0,96
88,01	89,00	0,95
89,01	90,00	0,95
90,01	91,00	0,94
91,01	92,00	0,94
92,01	93,00	0,93
93,01	94,00	0,92
94,01	95,00	0,92
95,01	96,00	0,92
96,01	97,00	0,91
97,01	98,00	0,91
98,01	99,00	0,90
99,01	100,00	0,90

CONTINUAÇÃO DA PÁG. ANTERIOR	
PROFUNDIDADE EQUIVALENTE (ml)	COEFICIENTE

De	Até	
100,01	101,00	0,89
101,01	102,00	0,89
102,01	103,00	0,88
103,01	104,00	0,88
104,01	105,00	0,87
105,01	106,00	0,87
106,01	107,00	0,87
107,01	108,00	0,86
108,01	109,00	0,86
109,01	110,00	0,85
110,01	111,00	0,85
111,01	112,00	0,85
112,01	113,00	0,84
113,01	114,00	0,84
114,01	115,00	0,84
115,01	116,00	0,83
116,01	117,00	0,83
117,01	118,00	0,83
118,01	119,00	0,82
119,01	120,00	0,82
120,01	121,00	0,81
121,01	122,00	0,81
122,01	123,00	0,81
123,01	124,00	0,80
124,01	125,00	0,80
125,01	126,00	0,80
126,01	127,00	0,80
127,01	128,00	0,79
128,01	129,00	0,79
129,01	130,00	0,79
130,01	131,00	0,78
PROFUNDIDADE EQUIVANTE (ml)		COEFICIENTE

De	Até	
131,01	132,00	0,78
132,01	133,00	0,78
133,01	134,00	0,77
134,01	135,00	0,77
135,01	136,00	0,77
136,01	137,00	0,77
137,01	138,00	0,76
138,01	139,00	0,76
139,01	140,00	0,76
140,01	141,00	0,75
141,01	142,00	0,75
142,01	143,00	0,75
143,01	144,00	0,75
144,01	145,00	0,74
145,01	146,00	0,74
146,01	147,00	0,74
147,01	148,00	0,74
148,01	149,00	0,73
149,01	150,00	0,73
150,01	151,00	0,73
151,01	152,00	0,73
152,01	153,00	0,72
153,01	154,00	0,72
154,01	155,00	0,72
155,01	156,00	0,72
156,01	157,00	0,71
157,01	158,00	0,71
158,01	159,00	0,71
159,01	160,00	0,71
ACIMA DE 160,00		0,71

Para os demais imóveis serão aplicados os coeficientes da tabela abaixo (especificados também na TABELA 1 – Valor Por Metro Quadrado de Terrenos, na coluna "Indicador de Fatores" identificados pelo código 1):

PROFUNDIDADE EQUIVALENTE (ml)		COEFICIENTE
De	Até	
0,00	10,99	0,71
11,00	11,99	0,74
12,00	12,99	0,77
13,00	13,99	0,81
14,00	14,99	0,84
15,00	15,99	0,87
16,00	16,99	0,89
17,00	17,99	0,92
18,00	18,99	0,95
19,00	19,99	0,97
20,00	30,99	1,00
31,00	31,99	0,98
32,00	32,99	0,97
33,00	33,99	0,95
34,00	34,99	0,94
35,00	35,99	0,93
36,00	36,99	0,91
37,00	37,99	0,90
38,00	38,99	0,89
39,00	39,99	0,88
40,00	40,99	0,87
41,00	41,99	0,86
42,00	42,99	0,85
43,00	43,99	0,84
44,00	44,99	0,83
45,00	45,99	0,82
46,00	46,99	0,81
47,00	47,99	0,80
48,00	48,99	0,79
49,00	49,99	0,78
50,00	50,99	0,77
51,00	51,99	0,77
52,00	52,99	0,76
53,00	53,99	0,75
54,00	54,99	0,75
55,00	55,99	0,74
56,00	56,99	0,73
57,00	57,99	0,73
58,00	58,99	0,72
59,00	59,99	0,71
ACIMA DE 60,00		0,71

TABELA 4 - COEFICIENTES DO FATOR TESTADA

Para os imóveis localizados nas quadras do cadastro imobiliário da Prefeitura, especificadas no QUADRO A, serão aplicados os coeficientes da tabela abaixo (especificados também na TABELA 1 - Valor Por Metro Quadrado de Terrenos, na coluna "Indicador de Fatores" identificados pelo código 2):

QUADRO A

Setor	Quadra
11	12
12	6
15	65
15	135
19	8
34	1
34	2
34	3
34	4
34	5
34	6
34	7
34	9
34	10
34	12
34	13
34	14
34	16
34	17
34	18
34	19
34	20
34	21
34	22
34	23

Setor	Quadra
35	1
35	2
35	3
35	4
35	5
36	1
36	2
36	4
36	5
36	6
37	1
37	2
37	3
37	4
37	5
37	6
37	8
37	9
37	10
39	1
39	2
39	3
39	4
40	1
41	1

Setor	Quadra
41	2
41	3
41	4
41	5
42	1
43	1
43	2
44	1
44	2
44	3
44	4
45	1
45	2
45	3
45	4
45	5
45	6
45	7
46	1
46	2
47	1
48	1
49	1
49	2

TABELA DO FATOR TESTADA PARA OS IMÓVEIS SITUADOS NAS QUADRAS APONTADAS NO QUADRO A

TESTADA PRINCIPAL (ml)		COEFICIENTE
De	Até	
0,00	9,99	0,84
10,00	10,99	0,85
11,00	11,99	0,87
12,00	12,99	0,89
13,00	13,99	0,91
14,00	14,99	0,92
15,00	15,99	0,94
16,00	16,99	0,95
17,00	17,99	0,97
18,00	18,99	0,98
19,00	19,99	0,99
20,00	30,00	1,00
30,01	31,00	1,00
31,01	32,00	1,01
32,01	33,00	1,02
33,01	34,00	1,03
34,01	35,00	1,04
35,01	36,00	1,04
36,01	37,00	1,05
37,01	38,00	1,06
38,01	39,00	1,06
39,01	40,00	1,07

TESTADA PRINCIPAL (ml)		COEFICIENTE
De	Até	
40,01	41,00	1,08
41,01	42,00	1,08
42,01	43,00	1,09
43,01	44,00	1,10
44,01	45,00	1,10
45,01	46,00	1,11
46,01	47,00	1,12
47,01	48,00	1,12
48,01	49,00	1,13
49,01	50,00	1,13
50,01	51,00	1,14
51,01	52,00	1,14
52,01	53,00	1,15
53,01	54,00	1,16
54,01	55,00	1,16
55,01	56,00	1,17
56,01	57,00	1,17
57,01	58,00	1,18
58,01	59,00	1,18
59,01	60,00	1,19
ACIMA 60,00		1,19

Para os imóveis localizados nas quadras do cadastro imobiliário da Prefeitura, especificadas no QUADRO B, serão aplicados os coeficientes da tabela abaixo (especificados também na TABELA 1 - Valor Por Metro Quadrado de Terrenos, na coluna "Indicador de Fatores" identificados pelo código 3):

QUADRO B

Setor	Quadra
26	5
34	8
34	11
34	15
38	1
38	2
44	5

TABELA DO FATOR TESTADA PARA OS IMÓVEIS SITUADOS NAS QUADRAS APONTADAS NO QUADRO B

TESTADA PRINCIPAL (ml)		COEFICIENTE
De	Até	
0,00	19,99	0,84
20,00	20,99	0,85
21,00	21,99	0,86
22,00	22,99	0,87
23,00	23,99	0,88
24,00	24,99	0,88
25,00	25,99	0,89
26,00	26,99	0,90
27,00	27,99	0,91
28,00	28,99	0,92
29,00	29,99	0,93
30,00	30,99	0,93
31,00	31,99	0,94
32,00	32,99	0,95
33,00	33,99	0,96
34,00	34,99	0,96
35,00	35,99	0,97
36,00	36,99	0,98
37,00	37,99	0,98
38,00	38,99	0,99
39,00	39,99	1,00
40,00	55,00	1,00
55,01	56,00	1,00
56,01	57,00	1,01
57,01	58,00	1,01
58,01	59,00	1,02
59,01	60,00	1,02
60,01	61,00	1,02
61,01	62,00	1,03
62,01	63,00	1,03
63,01	64,00	1,04
64,01	65,00	1,04
65,01	66,00	1,04
66,01	67,00	1,05
67,01	68,00	1,05
68,01	69,00	1,06
69,01	70,00	1,06
70,01	71,00	1,06

TESTADA PRINCIPAL (ml)		COEFICIENTE
De	Até	
71,01	72,00	1,07
72,01	73,00	1,07
73,01	74,00	1,08
74,01	75,00	1,08
75,01	76,00	1,08
76,01	77,00	1,09
77,01	78,00	1,09
78,01	79,00	1,09
79,01	80,00	1,10
80,01	81,00	1,10
81,01	82,00	1,10
82,01	83,00	1,11
83,01	84,00	1,11
84,01	85,00	1,11
85,01	86,00	1,12
86,01	87,00	1,12
87,01	88,00	1,12
88,01	89,00	1,13
89,01	90,00	1,13
90,01	91,00	1,13
91,01	92,00	1,14
92,01	93,00	1,14
93,01	94,00	1,14
94,01	95,00	1,14
95,01	96,00	1,15
96,01	97,00	1,15
97,01	98,00	1,15
98,01	99,00	1,16
99,01	100,00	1,16
100,01	101,00	1,16
101,01	102,00	1,17
102,01	103,00	1,17
103,01	104,00	1,17
104,01	105,00	1,17
105,01	106,00	1,18
106,01	107,00	1,18
107,01	108,00	1,18
108,01	109,00	1,19
109,01	110,00	1,19
ACIMA 110,00		1,19

Para os demais imóveis, serão aplicados os coeficientes da tabela abaixo (especificados também na TABELA 1 - Valor Por Metro Quadrado de Terrenos, na coluna "Indicador de Fatores" identificados pelo código 1):

TESTADA PRINCIPAL (ml)		COEFICIENTE
De	Até	
0,00	11,00	1,00
11,01	12,00	1,02
12,01	13,00	1,05
13,01	14,00	1,07
14,01	15,00	1,09
15,01	16,00	1,11
16,01	17,00	1,12
17,01	18,00	1,14
18,01	19,00	1,16
19,01	19,99	1,17
ACIMA DE 19,99		1,19

TABELA 5 – COEFICIENTES DO FATOR GLEBA

ÁREA DA GLEBA (M2)		COEFICIENTE
De	Até	
0,00	5.000,00	1,000
5.000,01	6.000,00	0,913
6.000,01	7.000,00	0,845
7.000,01	8.000,00	0,791
8.000,01	9.000,00	0,745
9.000,01	10.000,00	0,707
10.000,01	11.000,00	0,674
11.000,01	12.000,00	0,645
12.000,01	13.000,00	0,620
13.000,01	14.000,00	0,598
14.000,01	15.000,00	0,577
15.000,01	16.000,00	0,559
16.000,01	17.000,00	0,542
17.000,01	18.000,00	0,527
18.000,01	19.000,00	0,513
19.000,01	20.000,00	0,500
20.000,01	21.000,00	0,488
21.000,01	22.000,00	0,477
22.000,01	23.000,00	0,466
23.000,01	24.000,00	0,456
24.000,01	25.000,00	0,447
25.000,01	30.000,00	0,398
30.000,01	35.000,00	0,380
35.000,01	40.000,00	0,366
40.000,01	45.000,00	0,354
45.000,01	50.000,00	0,343
50.000,01	60.000,00	0,334
60.000,01	70.000,00	0,320
70.000,01	80.000,00	0,307
80.000,01	90.000,00	0,297
90.000,01	100.000,00	0,289
ACIMA DE 100.000,00		0,281

TABELA 6 – COEFICIENTES DO FATOR SUB-TIPO DA EDIFICAÇÃO

TIPOS	SUBTIPOS		COEFICIENTE
0 CASA	01	ALINHADA/ ISOLADA	0,9
	02	ALINHADA/ SUPERPOSTA	0,7
	03	ALINHADA/ CONJUGADA	0,7
	04	ALINHADA/ GEMINADA	0,6
	05	RECUADA/ ISOLADA	1,0
	06	RECUADA/ SUPERPOSTA	0,8
	07	RECUADA/ CONJUGADA	0,8
	08	RECUADA/ GEMINADA	0,7
1 APARTAMENTO	11	DE FRENTE	1,0
	12	DE FUNDO	0,9
2 ESCRITÓRIO	21	CONJUNTO	1,0
	22	SALA	0,8
3 COMÉRCIO	31	COM RESIDÊNCIA	1,0
	32	SEM RESIDÊNCIA	0,8
4 GALPÃO	41		1,0
5 TELHEIRO	51		1,0
6 INDÚSTRIAL	61		1,0
7 ESPECIAL	71		1,0

TABELA 7 – COEFICIENTES DO FATOR CONSERVAÇÃO DA EDIFICAÇÃO

CÓDIGO	ESTADO DE CONSERVAÇÃO	COEFICIENTE
1	NOVA	1,0
2	BOA	0,95
3	REGULAR	0,90
4	MÁ	0,80

TABELA 8

TABELA DE PONTOS DAS CARACTERÍSTICAS CONSTRUTIVAS POR TIPO DE EDIFICAÇÃO

TIPO CASA

CARACTERISTICAS	DESCRIÇÃO / PONTOS				
REVEST. EXTERNO	SEM	REBOCO	MASSA FINA	CER/PEDRA/ TIJ. A VISTA	ESP.MARMORE
	0,0	15,0	25,0	32,0	37,0
REVEST. INTERNO	SEM	REBOCO	MASSA FINA	M.C/M.FINA/ TIJ. A VISTA	ESP.MARMORE
	0,0	15,0	25,0	32,0	37,0
PINTURA EXTERNA	SEM	CAIAÇÃO	LATEX	LAT.C/M.COR/ TIJ. A VISTA	ESPECIAL
	0,0	4,0	10,0	15,0	20,0
PINTURA INTERNA	SEM	CAIAÇÃO	LATEX	LAT.C/M.COR/ TIJ. A VISTA	ESPECIAL
	0,0	4,0	10,0	15,0	20,0
PISO	TERRA	TJ./CIM.	ASS/CARP/PAV	TACO/CER.	ESPECIAL
	5,0	16,0	30,0	36,0	52,0
FORRO	SEM	MADEIRA	CHAPAS	LAJE	DECORATIVO
	0,0	8,0	14,0	17,0	18,0
INST. ELETRICAS	SEM	APARENTE	SEMI-EMBUT	EMBUTIDA	ESPECIAL
	0,0	8,0	15,0	20,0	28,0
INST. SANITARIAS	SEM	EXTERNA	INT. SIMPLES	INT.COMPLETA	+ DE 1 INTERNA
	0,0	6,0	10,0	15,0	30,0
ESTRUTURA	TAIPA	MADEIRA	ALVENARIA	CONCRETO	METALICA
	30,0	46,0	59,0	67,0	84,0
COBERTURA	TELHA FRANCESA	TEL.PAULISTA/PLAN/ROMANA	AMIANTO	LAJE	ESPECIAL
	12,0	20,0	10,0	15,0	40,0
ESQUADRIAS	MAD. PADRAO	MAD ESPECIAL	FERRO	ALUMINIO	ESPECIAL
	5,0	23,0	25,0	30,0	40,0
AREA CONSTRUÍDA TOTAL (M2)	PONTOS RELATIVOS A AREA = ÁREA CONSTRUÍDA x 0,1 OBS. O RESULTADO DEVE SER UM INTEIRO CONSTANTE (DESPREZADOS OS DECIMAIS), ATÉ O LIMITE DE 30 (TRINTA) PONTOS				

TIPO APARTAMENTO

CARACTERISTICAS	DESCRIÇÃO / PONTOS				
REVEST. EXTERNO	SEM	REBOCO	MASSA FINA	CER/PEDRA/ TIJ. A VISTA	ESP.MARMORE
	11,0	20,0	25,0	32,0	37,0
REVEST. INTERNO	SEM	REBOCO	MASSA FINA	M.C/M.FINA/ TIJ. A VISTA	ESP.MARMORE
	11,0	20,0	25,0	32,0	37,0
PINTURA EXTERNA	SEM	CAIAÇÃO	LATEX	LAT.C/M.COR/ TIJ. A VISTA	ESPECIAL
	11,0	4,0	10,0	15,0	21,0
PINTURA INTERNA	SEM	CAIAÇÃO	LATEX	LAT.C/M.COR/ TIJ. A VISTA	ESPECIAL
	11,0	4,0	10,0	15,0	21,0
PISO	TERRA	TJ./CIM.	ASS/CARP/PAV	TACO/CER.	ESPECIAL
	5,0	16,0	30,0	36,0	52,0
FORRO	SEM	MADEIRA	CHAPAS	LAJE	DECORATIVO
	11,0	8,0	14,0	17,0	18,0
INST. ELETRICAS	SEM	APARENTE	SEMI-EMBUT	EMBUTIDA	ESPECIAL
	11,0	8,0	15,0	20,0	28,0
INST. SANITARIAS	SEM	EXTERNA	INT. SIMPLES	INT.COMPLETA	+ DE 1 INTERNA
	11,0	6,0	10,0	15,0	31,0
ESTRUTURA	TAIPA	MADEIRA	ALVENARIA	CONCRETO	METALICA
	30,0	46,0	65,0	65,0	84,0
COBERTURA	TELHA FRANCESA	TEL.PAULISTA/PLAN/ROMANA	AMIANTO	LAJE	ESPECIAL
	15,0	20,0	15,0	30,0	41,0
ESQUADRIAS	MAD. PADRAD	MAD ESPECIAL	FERRO	ALUMINIO	ESPECIAL
	5,0	23,0	25,0	30,0	41,0

TIPO ESCRITÓRIO

CARACTERISTICAS	DESCRIÇÃO / PONTOS				
REVEST. EXTERNO	SEM	REBOCO	MASSA FINA	CER/PEDRA/ TIJ. A VISTA	ESP.MARMORE
	0,0	20,0	25,0	32,0	37,0
REVEST. INTERNO	SEM	REBOCO	MASSA FINA	M.C/M.FINA/ TIJ. A VISTA	ESP.MARMORE
	0,0	20,0	25,0	32,0	37,0
PINTURA EXTERNA	SEM	CAIAÇÃO	LATEX	LAT.C/M.COR/ TIJ. A VISTA	ESPECIAL
	0,0	4,0	10,0	15,0	20,0
PINTURA INTERNA	SEM	CAIAÇÃO	LATEX	LAT.C/M.COR/ TIJ. A VISTA	ESPECIAL
	0,0	4,0	10,0	15,0	20,0
PISO	TERRA	TJ./CIM.	ASS/CARP/PAV	TACO/CER.	ESPECIAL
	5,0	16,0	30,0	36,0	52,0
FORRO	SEM	MADEIRA	CHAPAS	LAJE	DECORATIVO
	0,0	8,0	14,0	17,0	18,0
INST. ELETRICAS	SEM	APARENTE	SEMI-EMBUT	EMBUTIDA	ESPECIAL
	0,0	8,0	15,0	20,0	28,0
INST. SANITARIAS	SEM	EXTERNA	INT. SIMPLES	INT.COMPLETA	+ DE 1 INTERNA
	0,0	6,0	10,0	15,0	30,0
ESTRUTURA	TAIPA	MADEIRA	ALVENARIA	CONCRETO	METALICA
	30,0	46,0	59,0	65,0	84,0
COBERTURA	TELHA FRANCESA	TEL.PAULISTA/PLAN/ROMANA	AMIANTO	LAJE	ESPECIAL
	15,0	20,0	15,0	30,0	40,0
ESQUADRIAS	MAD. PADRAO	MAD ESPECIAL	FERRO	ALUMINIO	ESPECIAL
	5,0	23,0	25,0	30,0	40,0
AREA CONSTRUÍDA TOTAL (M2)	PONTOS RELATIVOS A AREA = ÁREA CONSTRUÍDA x 0,1 OBS. O RESULTADO DEVE SER UM INTEIRO CONSTANTE (DESPREZADOS OS DECIMAIS), ATÉ O LIMITE DE 30 (TRINTA) PONTOS				

TIPO COMÉRCIO

CARACTERISTICAS	DESCRIÇÃO / PONTOS				
REVEST. EXTERNO	SEM	REBOCO	MASSA FINA	CER/PEDRA/ TIJ. A VISTA	ESP.MARMORE
	0,0	20,0	25,0	32,0	37,0
REVEST. INTERNO	SEM	REBOCO	MASSA FINA	M.C/M.FINA/ TIJ. A VISTA	ESP.MARMORE
	0,0	20,0	25,0	32,0	37,0
PINTURA EXTERNA	SEM	CAIAÇÃO	LATEX	LAT.C/M.COR/ TIJ. A VISTA	ESPECIAL
	0,0	4,0	10,0	15,0	20,0
PINTURA INTERNA	SEM	CAIAÇÃO	LATEX	LAT.C/M.COR/ TIJ. A VISTA	ESPECIAL
	0,0	4,0	10,0	15,0	20,0
PISO	TERRA	TJ./CIM.	ASS/CARP/PAV	TACO/CER.	ESPECIAL
	5,0	16,0	30,0	36,0	52,0
FORRO	SEM	MADEIRA	CHAPAS	LAJE	DECORATIVO
	0,0	8,0	14,0	17,0	18,0
INST. ELETRICAS	SEM	APARENTE	SEMI-EMBUT	EMBUTIDA	ESPECIAL
	0,0	8,0	15,0	20,0	28,0
INST. SANITARIAS	SEM	EXTERNA	INT. SIMPLES	INT.COMPLETA	+ DE 1 INTERNA
	0,0	6,0	10,0	15,0	30,0
ESTRUTURA	TAIPA	MADEIRA	ALVENARIA	CONCRETO	METALICA
	30,0	46,0	59,0	65,0	84,0
COBERTURA	TELHA FRANCESA	TEL.PAULISTA/PLAN/ROMANA	AMIANTO	LAJE	ESPECIAL
	15,0	20,0	15,0	15,0	40,0
ESQUADRIAS	MAD. PADRAO	MAD ESPECIAL	FERRO	ALUMINIO	ESPECIAL
	5,0	23,0	25,0	30,0	40,0
AREA CONSTRUÍDA TOTAL (M2)	PONTOS RELATIVOS A AREA = ÁREA CONSTRUÍDA x 0,1 OBS. O RESULTADO DEVE SER UM INTEIRO CONSTANTE (DESPREZADOS OS DECIMAIS), ATÉ O LIMITE DE 30 (TRINTA) PONTOS				

TIPO GALPÃO

CARACTERISTICAS	DESCRIÇÃO / PONTOS				
REVEST. EXTERNO	SEM	REBOCO	MASSA FINA	CER/PEDRA/ TIJ. A VISTA	ESP.MARMORE
	0.0	20.0	25.0	32.0	37.0
REVEST. INTERNO	SEM	REBOCO	MASSA FINA	M.C/M.FINA/ TIJ. A VISTA	ESP.MARMORE
	0.0	20.0	25.0	32.0	37.0
PINTURA EXTERNA	SEM	CAIAÇÃO	LATEX	LAT.C/M.CDR/ TIJ. A VISTA	ESPECIAL
	0.0	4.0	10.0	15.0	20.0
PINTURA INTERNA	SEM	CAIAÇÃO	LATEX	LAT.C/M.CDR/ TIJ. A VISTA	ESPECIAL
	0.0	4.0	10.0	15.0	20.0
PISO	TERRA	T1/CIM.	ASS/CARP/PAV	TACO/CER.	ESPECIAL
	5.0	16.0	30.0	36.0	52.0
FORRO	SEM	MADEIRA	CHAPAS	LAJE	DECORATIVO
	0.0	8.0	14.0	17.0	18.0
INST. ELETRICAS	SEM	APARENTE	SEMI-EMBUT	EMBUTIDA	ESPECIAL
	0.0	8.0	15.0	20.0	28.0
INST. SANITARIAS	SEM	EXTERNA	INT. SIMPLES	INT.COMPLETA	+ DE 1 INTERNA
	0.0	6.0	10.0	15.0	30.0
ESTRUTURA	TAIPA	MADEIRA	ALVENARIA	CONCRETO	METALICA
	30.0	46.0	59.0	65.0	84.0
COBERTURA	TELHA FRANCESA	TEL.PAULISTA/PLAN/ROMANA	AMIANTO	LAJE	ESPECIAL
	12.0	20.0	10.0	30.0	40.0
ESQUADRIAS	MAD. PADRAO	MAD ESPECIAL	FERRO	ALUMINIO	ESPECIAL
	5.0	23.0	25.0	30.0	40.0

TIPO TELHEIRO

CARACTERISTICAS	DESCRIÇÃO / PONTOS				
REVEST. EXTERNO	SEM	REBOCO	MASSA FINA	CER/PEDRA/ TIJ. A VISTA	ESP.MARMORE
	0.0	20.0	25.0	32.0	37.0
REVEST. INTERNO	SEM	REBOCO	MASSA FINA	M.C/M.FINA/ TIJ. A VISTA	ESP.MARMORE
	0.0	20.0	25.0	32.0	37.0
PINTURA EXTERNA	SEM	CAIAÇÃO	LATEX	LAT.C/M.CDR/ TIJ. A VISTA	ESPECIAL
	0.0	4.0	10.0	15.0	20.0
PINTURA INTERNA	SEM	CAIAÇÃO	LATEX	LAT.C/M.CDR/ TIJ. A VISTA	ESPECIAL
	0.0	4.0	10.0	15.0	20.0
PISO	TERRA	T1/CIM.	ASS/CARP/PAV	TACO/CER.	ESPECIAL
	5.0	16.0	30.0	36.0	52.0
FORRO	SEM	MADEIRA	CHAPAS	LAJE	DECORATIVO
	0.0	8.0	14.0	17.0	18.0
INST. ELETRICAS	SEM	APARENTE	SEMI-EMBUT	EMBUTIDA	ESPECIAL
	0.0	8.0	15.0	20.0	28.0
INST. SANITARIAS	SEM	EXTERNA	INT. SIMPLES	INT.COMPLETA	+ DE 1 INTERNA
	0.0	6.0	10.0	15.0	30.0
ESTRUTURA	TAIPA	MADEIRA	ALVENARIA	CONCRETO	METALICA
	30.0	46.0	59.0	65.0	84.0
COBERTURA	TELHA FRANCESA	TEL.PAULISTA/PLAN/ROMANA	AMIANTO	LAJE	ESPECIAL
	12.0	20.0	10.0	30.0	40.0
ESQUADRIAS	MAD. PADRAO	MAD ESPECIAL	FERRO	ALUMINIO	ESPECIAL
	5.0	23.0	25.0	30.0	40.0

TIPO INDÚSTRIA

CARACTERISTICAS	DESCRIÇÃO / PONTOS				
REVEST. EXTERNO	SEM	REBOCO	MASSA FINA	CER/PEDRA/ TIJ. A VISTA	ESP.MARMORE
	0.0	20.0	25.0	32.0	37.0
REVEST. INTERNO	SEM	REBOCO	MASSA FINA	M.C/M.FINA/ TIJ. A VISTA	ESP.MARMORE
	0.0	20.0	25.0	32.0	37.0
PINTURA EXTERNA	SEM	CAIAÇÃO	LATEX	LAT.C/M.CDR/ TIJ. A VISTA	ESPECIAL
	0.0	4.0	10.0	15.0	20.0
PINTURA INTERNA	SEM	CAIAÇÃO	LATEX	LAT.C/M.CDR/ TIJ. A VISTA	ESPECIAL
	0.0	4.0	10.0	15.0	20.0
PISO	TERRA	T1/CIM.	ASS/CARP/PAV	TACO/CER.	ESPECIAL
	5.0	16.0	30.0	36.0	52.0
FORRO	SEM	MADEIRA	CHAPAS	LAJE	DECORATIVO
	0.0	8.0	14.0	17.0	18.0
INST. ELETRICAS	SEM	APARENTE	SEMI-EMBUT	EMBUTIDA	ESPECIAL
	0.0	8.0	15.0	20.0	28.0
INST. SANITARIAS	SEM	EXTERNA	INT. SIMPLES	INT.COMPLETA	+ DE 1 INTERNA
	0.0	6.0	10.0	15.0	30.0
ESTRUTURA	TAIPA	MADEIRA	ALVENARIA	CONCRETO	METALICA
	30.0	46.0	59.0	65.0	84.0
COBERTURA	TELHA FRANCESA	TEL.PAULISTA/PLAN/ROMANA	AMIANTO	LAJE	ESPECIAL
	12.0	20.0	10.0	20.0	25.0
ESQUADRIAS	MAD. PADRAO	MAD ESPECIAL	FERRO	ALUMINIO	ESPECIAL
	5.0	23.0	25.0	30.0	40.0

TIPO ESPECIAL

CARACTERISTICAS	DESCRIÇÃO / PONTOS				
REVEST. EXTERNO	SEM	REBOCO	MASSA FINA	CER/PEDRA/ TIJ. A VISTA	ESP.MARMORE
	0.0	20.0	25.0	32.0	37.0
REVEST. INTERNO	SEM	REBOCO	MASSA FINA	M.C/M.FINA/ TIJ. A VISTA	ESP.MARMORE
	0.0	20.0	25.0	32.0	37.0
PINTURA EXTERNA	SEM	CAIAÇÃO	LATEX	LAT.C/M.CDR/ TIJ. A VISTA	ESPECIAL
	0.0	4.0	10.0	15.0	20.0
PINTURA INTERNA	SEM	CAIAÇÃO	LATEX	LAT.C/M.CDR/ TIJ. A VISTA	ESPECIAL
	0.0	4.0	10.0	15.0	20.0
PISO	TERRA	T1/CIM.	ASS/CARP/PAV	TACO/CER.	ESPECIAL
	5.0	16.0	30.0	36.0	52.0
FORRO	SEM	MADEIRA	CHAPAS	LAJE	DECORATIVO
	0.0	8.0	14.0	17.0	18.0
INST. ELETRICAS	SEM	APARENTE	SEMI-EMBUT	EMBUTIDA	ESPECIAL
	0.0	8.0	15.0	20.0	28.0
INST. SANITARIAS	SEM	EXTERNA	INT. SIMPLES	INT.COMPLETA	+ DE 1 INTERNA
	0.0	6.0	10.0	15.0	30.0
ESTRUTURA	TAIPA	MADEIRA	ALVENARIA	CONCRETO	METALICA
	30.0	46.0	59.0	65.0	84.0
COBERTURA	TELHA FRANCESA	TEL.PAULISTA/PLAN/ROMANA	AMIANTO	LAJE	ESPECIAL
	12.0	20.0	10.0	15.0	40.0
ESQUADRIAS	MAD. PADRAO	MAD ESPECIAL	FERRO	ALUMINIO	ESPECIAL
	5.0	23.0	25.0	30.0	40.0

TABELA 9

ENQUADRAMENTO DAS CATEGORIAS PELO SOMATÓRIO DE PONTOS DAS CARACTERÍSTICAS DAS EDIFICAÇÕES

TIPO	CATEGORIA	SOMA DOS PONTOS APURADOS
CASA	C5	de 1 a 167
	C4	de 167,01 a 240
	C3	de 240,01 a 275
	C2	de 275,01 a 290
	C1	de 290,01 a 999
APARTAMENTO	C4	de 1 a 248
	C3	de 248,01 a 280
	C2	de 280,01 a 295
	C1	de 295,01 a 999
ESCRITÓRIO	C4	de 1 a 200
	C3	de 200,01 a 260
	C2	de 260,01 a 305
	C1	de 305,01 a 999
COMÉRCIO	C4	de 1 a 226
	C3	de 226,01 a 265
	C2	de 265,01 a 310
	C1	de 310,01 a 999
GALPÃO	C5	de 1 a 100
	C4	de 100,01 a 190
	C3	de 190,01 a 240
	C2	de 240,01 a 999
TELHEIRO	C5	de 1 a 90
	C4	de 90,01 a 140
	C3	de 140,01 a 999
INDÚSTRIA	C5	de 1 a 85
	C4	de 85,01 a 160
	C3	de 160,01 a 265
	C2	de 265,01 a 999
ESPECIAL	C4	de 1 a 235
	C3	de 235,01 a 265
	C2	de 265,01 a 275
	C1	de 275,01 a 999

TABELA 10

De acordo com o setor censitário, as alíquotas utilizadas para a tributação das unidades prediais com uso residencial foram reunidas em 3 grupos segundo distribuição abaixo:

Setor Censitário	MdVVDS	MdVVSim	RMedSM	Qt.DI	Qt.DPP	Grupo
3522604015000001	48.828,71	90.521,34	11,44	283	229	3
3522604015000003	54.431,26	106.352,11	13,97	217	171	3
3522604015000004	48.711,59	89.927,12	8,41	131	160	3
3522604015000005	30.740,91	60.161,36	5,19	309	309	2
3522604015000006	28.513,41	60.787,55	5,95	197	178	2
3522604015000007	14.469,13	32.517,43	3,99	272	297	1
3522604015000008	14.925,98	38.368,10	5,29	232	271	2
3522604015000009	18.307,23	45.949,42	3,96	209	295	1
3522604015000010	31.933,18	63.223,58	6,03	191	149	2
3522604015000011	34.498,22	65.758,12	5,31	211	200	2
3522604015000012	34.651,15	66.881,40	7,63	243	247	3
3522604015000013	55.609,67	108.998,55	14,16	160	151	3
3522604015000014	34.471,49	84.534,42	12,74	244	197	3
3522604015000015	20.057,95	54.275,15	4,43	212	235	2
3522604015000016	23.469,29	61.289,74	6,36	210	242	2
3522604015000017	14.248,90	39.143,27	4,07	201	205	2
3522604015000018	27.917,71	72.820,65	8,77	314	308	3
3522604015000020	18.467,53	45.478,30	3,35	189	271	1
3522604015000021	13.973,49	33.448,98	3,3	258	328	1
3522604015000022	13.761,01	31.299,61	2,62	203	278	1
3522604015000023	15.601,29	39.131,48	3,64	206	256	1
3522604015000024	13.389,60	31.606,48	3,48	284	351	1
3522604015000025	10.196,94	24.242,93	3,68	234	253	1
3522604015000026	11.629,10	27.287,95	3,41	208	232	1
3522604015000027	10.815,69	24.863,58	2,53	181	240	1
3522604015000028	10.838,70	26.297,23	2,43	213	277	1
3522604015000029	12.336,19	32.252,52	3,28	216	273	1
3522604015000030	11.171,42	27.601,57	2,83	246	322	1
3522604015000031	32.172,59	155.716,48	4,39	26	42	1
3522604015000032	14.990,17	40.437,22	4,59	301	185	2
3522604015000033	13.652,63	34.317,45	4,05	268	280	2
3522604015000034	14.740,17	36.487,81	5,23	417	301	2
3522604015000035	16.352,06	40.273,43	5,06	223	165	2
3522604015000036	22.249,67	55.503,01	5,93	205	142	2
3522604015000037	15.929,47	43.691,93	4,61	201	245	2
3522604015000038	18.366,76	49.121,73	5,07	209	246	2
3522604015000039	17.900,37	49.941,31	3,93	66	81	1
3522604015000040	15.673,69	40.232,04	4,36	244	333	1
3522604015000042	23.856,57	63.910,48	5,77	217	205	2
3522604015000043	17.686,26	43.685,76	4,91	402	380	2
3522604015000044	58.279,57	160.557,69	-	8	0	2
3522604015000045	11.077,90	42.939,63	3,8	5	8	1
3522604015000046	26.259,31	57.447,71	4,66	234	273	2
3522604015000047	27.738,27	55.670,11	5,28	285	280	2
3522604015000048	31.520,65	57.498,20	6,34	208	219	2
3522604015000049	28.347,59	67.999,12	7,2	261	277	2
3522604015000050		-				2
3522604015000051	38.620,02	86.693,83	6,03	198	214	2
3522604015000052	36.427,87	71.270,55	6,72	207	215	2
3522604015000053	17.176,87	41.374,14	4,67	17	13	2
3522604015000054	42.440,26	114.610,05	6,83	62	70	2
3522604015000055	37.269,74	77.054,94	13,98	161	139	3
3522604015000056	42.172,98	82.053,88	16,62	211	183	3
3522604015000057	69.703,48	163.069,87	15,25	35	47	3
3522604015000058	37.698,85	87.225,40	13,6	494	379	3
3522604015000059	14.517,67	39.851,66	3,76	184	216	1
3522604015000060	9.769,97	24.124,38	3,05	223	234	1
3522604015000061	14.836,60	35.794,31	5,19	166	172	2
3522604015000062	8.450,47	20.609,42	2,9	299	325	1
3522604015000063	9.585,20	22.880,61	3,48	290	268	1
3522604015000064	7.193,12	18.871,98	2,67	1016	599	1
3522604015000065	12.155,74	31.402,79	4,44	298	291	1
3522604015000066	13.101,23	36.769,93	3,93	265	279	1
3522604015000067	14.419,10	40.782,20	4,2	289	293	1
3522604015000068	13.262,25	37.100,94	3,67	358	384	1
3522604015000069	10.797,47	30.265,77	3,93	242	261	1
3522604015000070	1.487,58	14.535,94	3,64	96	66	1
3522604015000072	4.424,78	13.839,55	4,62	481	75	2
3522604015000073	7.252,91	19.966,93	2,37	67	65	1
3522604110000001	12.313,73	37.831,77	2,43	303	303	1
3522604115000001	12.786,41	31.553,65	2,93	136	121	1

PREFEITURA MUNICIPAL DE ITAPIRA

Secretaria de Fazenda
Divisão de Fiscalização de Posturas

NOTIFICAÇÃO

Ficam os proprietários, abaixo relacionados, dos imóveis que especifica, notificados a providenciar a **LIMPEZA** do(s) respectivo(s) **TERRENO(S)** no prazo de **05(Cinco)** dias, a contar desta publicação:

PROPRIETÁRIO	ENDEREÇO IMÓVEL - RUA/AV	COD. IMÓVEL	Nº. INTIM.
Marcos Antonio Reatti.	Zoraide Simões Fonseca	021.089.006-000	4354/2013
Luiz Antonio Oliveira Franco	Olavo Bilac, n.º 129	005.006.031-000	5232/2013
Rafael Marques Zamiollo	Ficaravante Miquelini	026.023.002-000	5292/2013

Ficam, ainda, os proprietários cientes de que o não cumprimento desta **NOTIFICAÇÃO** no prazo estipulado e em não sendo tomada nenhuma providencia, a Prefeitura aplicará as sanções legais previstas no Código de Posturas Municipal e multa de 375,66 U.F.M.I.

Prefeitura Municipal de Itapira, em 11 de Dezembro de 2013.

MARCELO VIEIRA
Chefe da Divisão de Fiscalização e Postura

PREFEITURA MUNICIPAL DE ITAPIRA

Secretaria de Fazenda
Divisão de Fiscalização de Posturas

NOTIFICAÇÃO

Ficam os proprietários, abaixo relacionados, dos imóveis que especifica, notificados a providenciar a **CONSTRUÇÃO, CONSERTO OU RECONSTRUÇÃO DA CALÇADA** do(s) respectivo(s) **IMÓVEIS(S)** no prazo de **30 (trinta)** dias, a contar desta publicação:

PROPRIETARIO	ENDEREÇO IMOVEL - RUA/AV	COD. IMOVEL	Nº. INTIM.
Jorge Russo	Prof.ª Maria Luiza Vieira	023.015.019-000	4076/2013
Manoel Gonçalves Fontes	João Rodrigues da Silva, n.º 146	023.017.013-000	4215/2013

Ficam, ainda, os proprietários cientes de que o não cumprimento desta NOTIFICAÇÃO no prazo estipulado e em não sendo tomada nenhuma providencia, a Prefeitura aplicará as sanções legais previstas no Código de Posturas Municipal e multa de 375,66 U.F.M.I.

Prefeitura Municipal de Itapira, 11 de Dezembro de 2013.

MARCELO VIEIRA
Chefe da Divisão de Fiscalização de Posturas

SERVIÇO AUTÔNOMO DE ÁGUA E ESGOTOS DE ITAPIRA

ATOS DO SR. PRESIDENTE

PORTARIA Nº 0076/2013: REVOGA A PORTARIA DE Nº 0056/2013 QUE CONCEDIA PENSÃO MENSAL PERMANENTE à Srª. Rosalina Maria de Jesus Damaceno – RG nº 10.134.429-6, mãe do ex-funcionário Edimar Aparecido de Jesus Damaceno, falecido aos 10/07/2012, retroagindo seus efeitos a 06/09/2013.

Portaria nº 0077/2013, de 12/12/2013: EXONERA, a pedido, o funcionário **DIEGO CARMONA ORTIZ** – RG nº 41.225.045-7.

José Armando Mantuan

PREFEITURA MUNICIPAL DE ITAPIRA

Secretaria de Fazenda
Divisão de Fiscalização de Posturas

NOTIFICAÇÃO

Fica o Sr. **DOMINGOS MATEUS BARIZON**, **notificado** sobre o **AUTO DE INFRAÇÃO E MULTA n.º 372/2013**, no valor de **R$ 1.046,02 (Hum mil, quarenta e seis reais e dois centavos)** lavrado em 01/10/2013, e, não havendo recolhimento ou interposição de recurso no prazo de **15(quinze)** dias, serão tomadas medidas cabíveis conforme Lei 2477/92 (Código de Posturas).

Itapira, 11 de Dezembro de 2013.

MARCELO VIEIRA
Chefe da Divisão de Fiscalização de Posturas

CMAS

CONSELHO MUNICIPAL DE ASSISTÊNCIA SOCIAL

Rua Vitório Coppini, 122 – São Benedito – Itapira/SP – Cep: 13.976-024 – Tel/Fax: (19) 3813.9512

RESOLUÇÃO Nº 10 /2013

O Conselho Municipal de Assistência Social, no uso de suas atribuições legais, conforme Reunião Extraordinária realizada no dia 06 de Dezembro de 2013.

Considerando a natureza dos Serviços ofertados pela Proteção Social Especial de Alta complexidade.

Considerando que os Serviços são ofertados 7 dias por Semana e 24 Horas por dia.

O Conselho resolve:

Art 1º Aprovar repasse, sob forma de Subvenção Social, à Casa Transitória Flávio Zacchi; Casa de repouso Allan Kardec e Lar São Vicente de Paulo, devido ao serviço.

Art. 2º O valor total abaixo, será repassado em 12(doze) parcelas, no período de Janeiro a Dezembro de 2014.

Entidades	Subvenção Social
Casa Transitória Flávio Zacchi	R$ 117.700,00
Casa de Repouso Allan Kardec	R$ 50.560,00
Lar São Vicente de Paulo	R$ 55.000,00

Art. 3º Esta resolução entrará em vigor na data de sua publicação.

Itapira, 09 de Dezembro de 2013.

FLÁVIO ANISIO PAVINATO
Presidente do CMAS

PREFEITURA MUNICIPAL DE ITAPIRA

DECRETO Nº 215, DE 05 DE DEZEMBRO DE 2013

"Homologa escolha da Mesa Diretora do Conselho Municipal da Assistência Social"

JOSÉ NATALINO PAGANINI, Prefeito Municipal de Itapira, no uso de suas atribuições legais, nos termos da Lei Municipal nº 5.035/13;

DECRETA:

Art. 1º) Fica homologada a escolha dos membros para comporem a Mesa Diretora do **CMAS - CONSELHO MUNICIPAL DA ASSISTÊNCIA SOCIAL**, conforme reunião ordinária realizada em 20/11/2013:

Presidente: FLÁVIO ANÍSIO PAVINATO
Vice-Presidente: MÁRCIA REGINA MARTINS DOS SANTOS
1º Secretário: AIMBERÊ HERCULES PAVEZI DANTAS
2º Secretário: JOÃO ALVES DA SILVA

Art. 2º) Este decreto entrará em vigor na data de sua publicação, revogadas as disposições em contrário.

PREFEITURA MUNICIPAL DE ITAPIRA, 05 de dezembro de 2013.

JOSÉ NATALINO PAGANINI
PREFEITO MUNICIPAL

Registrado em livro próprio na Divisão de Atos Oficiais da Secretaria de Governo e afixado no quadro de editais na data supra.

DANIELA RODRIGUES OLIVEIRA
CHEFE DE ATOS OFICIAIS

PREFEITURA MUNICIPAL DE ITAPIRA

Secretaria de Fazenda
Divisão de Fiscalização de Posturas

COMUNICADO

A Divisão de Fiscalização de Posturas comunica os interessados abaixo relacionados que os requerimentos protocolizados solicitando cancelamento do Auto de Infração tiveram seus despachos proferidos.

REQUERENTE	PROCESSO Nº	SITUAÇÃO
Gleusa Maria Pegorari	09064/13	Deferido
Marcelo Robinson A. da Silveir	12009/13	Deferido

Itapira, 11 de Dezembro de 2013.

MARCELO VIEIRA
Chefe da Divisão de Fiscalização de Posturas

PREFEITURA MUNICIPAL DE ITAPIRA

DECRETO Nº 216, DE 05 DE DEZEMBRO DE 2013

"Altera o Decreto nº 214/2013"

JOSÉ NATALINO PAGANINI, Prefeito Municipal de Itapira, no uso de suas atribuições legais,

D E C R E T A :

Art. 1º) Fica acrescida a alínea "d", no inciso IV, artigo 1º, do Decreto nº 214, de 05/12/2013, com a seguinte redação:

"d) Centro de Educação Infantil 'Ver. Francisco Rovaris'"

Art. 2º) Fica acrescida a alínea "d", no inciso I, artigo 3º, do Decreto nº 214, de 05/12/2013, com a seguinte redação:

"d) 01 (um) cargo para o Centro de Educação Infantil 'Ver. Francisco Rovaris'"

Art. 3º) Este decreto entra em vigor na data de sua publicação, revogadas as disposições em contrário.

PREFEITURA MUNICIPAL DE ITAPIRA, em 05 de dezembro de 2013.

JOSÉ NATALINO PAGANINI
PREFEITO MUNICIPAL

Registrado em livro próprio na Divisão de Atos Oficiais e afixado no Quadro de Editais na data supra.

DANIELA RODRIGUES OLIVEIRA
CHEFE DE ATOS OFICIAIS

SERVIÇO AUTÔNOMO DE ÁGUA E ESGOTOS DE ITAPIRA

AVISO DE LICITAÇÃO - CONCORRÊNCIA

A Comissão de julgamento de licitações do SAAE de Itapira/SP torna público que realizará licitação na modalidade Concorrência de n.º 01/13, tipo menor preço para Contratação de empresa especializada para implantação de sistema de automação, telecomando e telemetria das unidades do sistema de abastecimento de água do SAAE, valor estimado da obra R$ 506.183,70. A sessão pública de abertura será dia 15 de janeiro de 2014 a partir das 14:00 horas (horário de Brasília), na sede da Autarquia situada à Rua Rui Barbosa n.º 918 - Itapira/SP. O edital e seus anexos encontram-se disponíveis no site: www.saaeitapira.com.br. Demais informações de ordem técnica poderão ser obtidas através do telefone (19)3913-9505 ou e-mail: diretoriatecnica@saaeitapira.com.br, CJL - Itapira, 13 de dezembro de 2013.

PREFEITURA MUNICIPAL DE ITAPIRA

DECRETO Nº 217, DE 06 DE DEZEMBRO DE 2013

"Nomeia Comissão da Cantata de Natal / 2013"

JOSÉ NATALINO PAGANINI, Prefeito Municipal de Itapira, no uso de suas atribuições legais;

D E C R E T A:

Art. 1º) Fica instituída a **Comissão Organizadora do Evento "Cantata de Natal / 2013**, composta pelos seguintes membros, representantes da Secretaria Municipal de Cultura e Turismo:

ALEXANDRE GALDINO DE OLIVEIRA (Presidente)
MARCELO DRAGONI IAMARINO
ELIEL CREMASCO SARTORI
MARIA FERNANDA OLIMPIO P. BUENO
THIAGO EHMKE RIZZI

Art. 2º) As despesas decorrentes com a execução do presente Evento correrão por conta da seguinte dotação orçamentária:

02 – Prefeitura Municipal de Itapira;
14 – Secretaria de Cultura;
14 – Secretaria de Cultura;
294-3.3.90.36.00 – Outros Serviços de Terceiros – Pessoa Física;

TOTAL..... R$ 20.000,00

Art. 3º) Este Decreto entra em vigor na data de sua publicação.

PREFEITURA MUNICIPAL DE ITAPIRA, em 06 de dezembro de 2013.

JOSÉ NATALINO PAGANINI
PREFEITO MUNICIPAL

Registrado em livro próprio na Divisão de Atos Oficiais e publicado no quadro de editais na data supra.

DANIELA RODRIGUES OLIVEIRA
CHEFE DE ATOS OFICIAIS

PREFEITURA MUNICIPAL DE ITAPIRA

LEI Nº 5.199, DE 10 DE DEZEMBRO DE 2013

"Autoriza o Município de Itapira a fazer novação ao contrato de aluguel que se refere à Lei nº 2.875, de 22 de agosto de 1997 e dá outras providências."

A **CÂMARA MUNICIPAL DE ITAPIRA** aprovou e eu promulgo a seguinte Lei:

Art. 1º) Fica o Poder Executivo autorizado fazer novação ao contrato de aluguel celebrado nos termos da lei municipal n. 2.875 de 22 de agosto de 1997 a fim de reduzir a área descrita, de 822.800 m2 ou 34 alqueires para 150.435 m^2 ou 6,21 alqueires.

Parágrafo Único – A área de 6,21 alqueires que continuará objeto da locação é onde estão localizadas todas as instalações físicas do Hotel Fazenda, constantes de recepção, administração, salão de eventos, academia, cozinha, restaurante , casa sede com 4 apartamentos, ala do sol com 10 apartamentos, ala da lua com 20 apartamentos, churrasqueira, duas piscinas, play ground, quadra poliesportiva, campo de futebol, guarita e demais dependências.

Art. 2º) Por conta desta novação, fica o Poder Executivo autorizado a firmar um aditivo ao contrato de aluguel, reduzindo o valor para R$ 12.000,00 (Doze Mil Reais) Mensais.

Art. 3º) Fica a Municipalidade, com anuência expressa dos locadores, autorizada a sublocar a terceiros o referido contrato podendo cobrar aluguel com valor superior ao acordado, a fim de amortizar os investimentos públicos realizados no imóvel.

Art. 4º) O Poder Público poderá realizar acordo na Ação Judicial de Consignação em Pagamento n. 537/2005, que tramita pela Segunda Vara Civil desta Comarca, para parcelamento em sete anos dos valores dos aluguéis pagos a menor , que totalizam R$ 1.268.582,20, da seguinte forma:

a) 60% em 36 meses a partir de 10/01/2014; e

b) 40% em 48 meses a partir de 10/01/2017.

Art. 5º) Esta lei entra em vigor na data de sua publicação, revogadas as disposições em contrário.

PREFEITURA MUNICIPAL DE ITAPIRA, em 10 de dezembro de 2013.

JOSÉ NATALINO PAGANINI
PREFEITO MUNICIPAL

Registrada em livro próprio na Divisão de Atos Oficiais da Secretaria de Governo e afixada no Quadro de Editais na data supra.

DANIELA RODRIGUES OLIVEIRA
CHEFE DE ATOS OFICIAIS

PREFEITURA MUNICIPAL DE ITAPIRA

DECRETO Nº 218, DE 10 DE DEZEMBRO DE 2013

"Autoriza a abertura de crédito adicional suplementar no valor de R$ 117.000,00"

JOSÉ NATALINO PAGANINI, Prefeito Municipal de Itapira, no uso de suas atribuições legais,

DECRETA:

Art. 1º) Fica a Secretaria Municipal de Fazenda, nos termos do inciso I do artigo 4º da Lei nº 4.997, de 18 de dezembro de 2012, autorizada a abrir um crédito adicional no valor de **R$ 117.000,00 (cento e dezessete mil reais)**, suplementar às seguintes dotações do orçamento vigente:

020401		SECRETARIA DA FAZENDA		
2004200		ENCARGOS ESPECIAIS		
0000		Pagamento da Dívida de Longo Prazo e Encargos		
449071	01	PRINCIPAL DA DÍVIDA CONTRATUAL RESGATADA	R$	37.000,00
020601		ENSINO INFANTIL		
1226539		GERENCIAMENTO E EXECUÇÃO DA EDUCAÇÃO BÁSICA		
2123		Manutenção do Transporte de Alunos		
339039	01	OUTROS SERVIÇOS DE TERCEIROS – PESSOA JURÍDICA	R$	10.000,00
021101		FUNDO MUNICIPAL DE ASSISTÊNCIA SOCIAL		
0824430		SERVIÇO DE ASSISTÊNCIA SOCIAL		
2047		Manutenção da Secretaria de Promoção Social		
339036	01	OUTROS SERVIÇOS DE TERCEIROS – PESSOA FÍSICA	R$	7.000,00
011102		FUNDO MUNICIPAL DOS DIREITOS DA CRIANÇA E ADOLESCENTE		
0824019		ASSISTÊNCIA À CRIANÇA E AO ADOLESCENTE		
2118		Manutenção do Fundo M. dos Direitos da Criança e Adolescente		
335043	03	SUBVENÇÕES SOCIAIS	R$	40.000,00
021401		FUNDO MUNICIPAL DA CULTURA E TURISMO		
13392026		PROMOÇÃO DA CULTURA DE TURISMO		
2061		Manutenção do Fundo Municipal da Cultura		
339036	01	OUTROS SERVIÇOS DE TERCEIROS – PESSOA FÍSICA	R$	20.000,00
021601		SECRETARIA DE NEGÓCIOS JURÍDICOS E CIDADANIA		
0262029		SUPORTE JURÍDICO		
2070		Manutenção da Secretaria de Negócios Jurídicos		
339036	01	OUTROS SERVIÇOS DE TERCEIROS – PESSOA FÍSICA	R$	3.000,00
TOTAL GERAL			R$	117.000,00

Art. 2º) A cobertura do crédito adicional suplementar a que se refere o artigo anterior se fará através da anulação parcial das seguintes dotações orçamentárias:

020401		SECRETARIA DA FAZENDA		
2004200		ENCARGOS ESPECIAIS		
0000		Pagamento da Dívida de Longo Prazo e Encargos		
329021	01	JUROS SOBRE A DÍVIDA POR CONTRATO	R$	18.000,00
020602		ENSINO FUNDAMENTAL		
1226139		GERENCIAMENTO E EXECUÇÃO DA EDUCAÇÃO BÁSICA		
1048		Construção, Reforma e Ampliação de Prédios – Ensino Fundamental		
449051	05	OBRAS E INSTALAÇÕES	R$	36.000,00
020601		ENSINO INFANTIL		
12365039		GERENCIAMENTO E EXECUÇÃO DA EDUCAÇÃO BÁSICA		
2021		Manutenção do Ensino Infantil		
339030	01	MATERIAL DE CONSUMO	R$	5.000,00
020601		ENSINO INFANTIL		
12365039		GERENCIAMENTO E EXECUÇÃO DA EDUCAÇÃO BÁSICA		
2021		Manutenção do Ensino Infantil		
339039	01	OUTROS SERVIÇOS DE TERCEIROS – PESSOA JURÍDICA	R$	5.000,00
021104		FUNDO MUNICIPAL DO IDOSO		
0824132		APOIO AO FUNDO MUNICIPAL DA ASSISTÊNCIA SOCIAL		
2125		Manutenção do Fundo Municipal do Idoso		
339030	01	MATERIAL DE CONSUMO	R$	10.000,00
011102		FUNDO MUNICIPAL DOS DIREITOS DA CRIANÇA E ADOLESCENTE		
0824019		ASSISTÊNCIA À CRIANÇA E AO ADOLESCENTE		
2118		Manutenção do Fundo M. dos Direitos da Criança e Adolescente		
445043	03	AUXÍLIOS	R$	40.000,00
021601		SECRETARIA DE NEGÓCIOS JURÍDICOS E CIDADANIA		
0262029		SUPORTE JURÍDICO		
2070		Manutenção da Secretaria de Negócios Jurídicos		
339039	01	OUTROS SERVIÇOS DE TERCEIROS – PESSOA JURÍDICA	R$	3.000,00
TOTAL GERAL			R$	117.000,00

Art. 3º) Fica modificado o Plano Plurianual – PPA 2010/2013, nos moldes e naquilo que for pertinente, conforme descrito nos artigos 1º e 2º deste Decreto.

Art. 4º) Ficam alteradas as Diretrizes Orçamentárias – LDO do exercício de 2013, nos mesmos moldes e naquilo que for pertinente, conforme descrito nos artigos 1º e 2º deste Decreto.

Art. 5º) Este Decreto entra em vigor na data de sua publicação, revogadas as disposições em contrário.

PREFEITURA MUNICIPAL DE ITAPIRA, em 10 de dezembro de 2013.

JOSÉ NATALINO PAGANINI
PREFEITO MUNICIPAL

Registrado em livro próprio na Divisão de Atos Oficiais e afixado no Quadro de Editais na data supra.

DANIELA RODRIGUES OLIVEIRA
CHEFE DE ATOS OFICIAIS

PREFEITURA MUNICIPAL DE ITAPIRA

EDITAL DE CONVOCAÇÃO

Pelo presente, convocamos os candidatos abaixo relacionados, aprovados em concurso publico, para assumirem as respectivas vagas dos cargos públicos que especifica, no prazo de 03 (três) dias contados da data da publicação deste:

CANDIDATO À VAGA	RG Nº	CARGO	CONCURSO PORTARIA HOMOLOGAÇÃO
Flavio Machado de Toledo	40.408.936-7	AA VI – Técnico de Enfermagem	244/2010
Ana Carolina Simonetti	40.894.496-9	AA VI – Técnico de Enfermagem	244/2010
João Paulo Sartori	43.071.681-6	GP IV – Enfermeiro	243/2011
Osmar Cesar Ribeiro	22.480.150-8	GP II – Contador	242/2010
Giuliana D'Angelo Moreno	34.920.786-3	GP IV – Biomédico	244/2010
Larissa Cristina Peixoto Bortoleti	44.088.130-4	GP IV – Biomédico	244/2010

Caso os (as) candidato (as) não assumam os referidos cargos públicos, no prazo acima referido, PERDERÃO O DIREITO À VAGA, ficando a Prefeitura no direito de convocar o próximo (a) aprovado (a).

Departamento de Pessoal da Prefeitura Municipal de Itapira, em 12 de dezembro de 2013.

PREFEITURA MUNICIPAL DE ITAPIRA

LEI Nº 5.198, DE 04 DE DEZEMBRO DE 2013

"Autoriza o Poder Executivo Municipal a celebrar convênio com o Clube Amor de Quatro Patas."

A CÂMARA MUNICIPAL DE ITAPIRA aprovou e eu promulgo a seguinte Lei:

Artigo 1º) Fica o Poder Executivo Municipal autorizado a celebrar convênio com a **CLUBE AMOR DE QUATRO PATAS**, CNPJ 18.329.396/0001-80.

Artigo 2º) O objeto do Convênio é o repasse do valor de R$ 3.000,00 (três mil reais) mensais, o qual será direcionado para custear a campanha de castrações realizada pelo Clube Amor de Quatro Patas no Município de Itapira.

Artigo 3º) No respectivo termo de convênio constarão especificamente as obrigações e as atribuições das partes envolvidas.

Artigo 4º) Esta Lei entra em vigor na data de sua publicação.

PREFEITURA MUNCIPAL DE ITAPIRA, 04 de dezembro de 2013.

JOSÉ NATALINO PAGANINI
PREFEITO MUNICIPAL

Registrada em livro próprio na Divisão de Atos Oficiais da Secretaria de Governo e afixada no Quadro de Editais na data supra.

DANIELA RODRIGUES OLIVEIRA
CHEFE DE ATOS OFICIAIS

PREFEITURA MUNICIPAL DE ITAPIRA

HOMOLOGAÇÃO E ADJUDICAÇÃO
CONCORRÊNCIA PÚBLICA nº 002/2013

Objeto: Contratação de empresa de engenharia para execução de serviços de limpeza pública do município de Itapira.
Em face dos elementos constantes no presente processo e ao disposto no art. 1° do Decreto Municipal nº 077, de 17 de Junho de 2.005, com fulcro no art. 43, Inciso VI da Lei Federal nº 8.666/93 e posteriores alterações, resolvo:
HOMOLOGAR a licitação referente à contratação de empresa de engenharia para execução de serviços de limpeza pública do Município de Itapira e **ADJUDICAR** seu objeto à empresa abaixo relacionada com seu respectivo valor global anual;
- EPPO SANEAMENTO AMBIENTAL E OBRAS LTDA, para o objeto acima elencado, com valor global anual de R$ 4.642.727,88 (quatro milhões, seiscentos e quarenta e dois mil, setecentos e vinte e sete reais e oitenta e oito centavos)
Publique-se na forma da Lei, encaminhe-se:
1. à Seção de Licitações e Contratos para a lavratura do Contrato e solicitação de empenho.
2. à Secretaria de Serviços Públicos, para anotações e demais providências.
Itapira, 12 de dezembro de 2013.

ADOLFO SANTA LÚCIA JR
Secretário de Serviços Públicos

PREFEITURA MUNICIPAL DE ITAPIRA

LEI Nº 5.201, DE 11 DE DEZEMBRO DE 2013

"Autoriza o Poder Executivo Municipal a celebrar convênio com o CEETEPS objetivando a implantação de uma unidade da FATEC"

A CÂMARA MUNICIPAL DE ITAPIRA aprovou e eu promulgo a seguinte Lei:

Art. 1º) - Fica o Poder Executivo Municipal autorizado a celebrar convênio com o CENTRO ESTADUAL DE EDUCAÇÃO TECNOLÓGICA PAULA SOUZA, CNPJ/MF 62.823.257/0001-09, objetivando a implantação de uma unidade escolar da FATEC – Faculdade de Tecnologia, no Município de Itapira.

Art. 2º) No respectivo termo de convênio constarão especificamente as obrigações e as atribuições das partes envolvidas.

Art. 3º) Esta lei entra em vigor na data de sua publicação, revogadas as disposições em contrário.

PREFEITURA MUNICIPAL DE ITAPIRA, em 11 de dezembro de 2013.

JOSÉ NATALINO PAGANINI
PREFEITO MUNICIPAL

Registrada em livro próprio na Divisão de Atos Oficiais da Secretaria de Governo e afixada no Quadro de Editais na data supra.

DANIELA RODRIGUES OLIVEIRA
CHEFE DE ATOS OFICIAIS

Concursos, Serviços
Endereços públicos e mais
Acesse
www.itapira.sp.gov.br

PREFEITURA MUNICIPAL DE ITAPIRA

VIGILÂNCIA SANITÁRIA DE ITAPIRA

A Chefe da DIVISÃO DE VIGILÂNCIA SANITÁRIA DE ITAPIRA, Sra. Silvana Fragoli Cypriano, comunica o:

DEFERIMENTO
Protocolo: 2215/2013 Data de Protocolo: 10/09/2013
CEVS: 352260401-865-000098-1-4 Data de Validade: 20/11/2014
Razão Social: GISLANE APARECIDA MARTINS DA SILVA - CPF: 136.754.628-11
Endereço: RUA VINTE QUATRO DE OUTUBRO, 133 - SANTA CRUZ – ITAPIRA/SP
Resp. Legal e Técnico: GISLANE APARECIDA MARTINS DA SILVA - CPF: 136.754.628-11
Defere a Licença de Funcionamento Inicial do Estabelecimento.

DEFERIMENTO
Protocolo: 2665/2013 - Data de Protocolo: 02/12/2013
CEVS: 352260401-863-000237-1-0 Data de Validade: 01/10/2014
Razão Social: CRISTÁLIA PRODUTOS QUÍMICOS FARMACÊUTICOS LTDA
CNPJ: 44.734.671/0001-51
Endereço: RODOVIA ITAPIRA/LINDÓIA, KM 14 - PONTE PRETA – ITAPIRA/SP
Resp. Legal: CHESMAN STOLF CAVALLARO - CPF: 184.223.318-10
Resp. Técnico: PAULO ROBERTO G. SAMPAIO - CPF: 048.172.758-20
Resp. Técnico Substituto: CARLA THALITA PALERMO ELÓI - CPF: 215.385.008-84
Defere a Alteração de Dados Cadastrais do Estabelecimento: Endereço.

DEFERIMENTO
Protocolo: 2393/2013 Data de Protocolo: 08/10/2013
CEVS: 352260401-561-000537-1-6
Razão Social: IVONETE RIBEIRO DE MORAES 08779702899 - CNPJ: 17.762.952/0001-45
Endereço: RUA DO CUBATÃO, S/Nº - CUBATÃO – ITAPIRA/SP
Resp. Legal: IVONETE RIBEIRO DE MORAES - CPF: 087.797.028-99
Defere a Licença de Funcionamento Inicial do Estabelecimento.

DEFERIMENTO
Protocolo: 1872/2013 Data de Protocolo: 23/07/2013
CEVS: 352260401-472-000132-1-8
Razão Social: MARIA HELENA FERMINO DIAS 24739234858 - CNPJ: 17.699.764/0001-10
Endereço: RODOVIA SP 352, 24 C - C. CHÁC. TERRAZAN - BARÃO A. NOGUEIRA - ITAPIRA/SP
Resp. Legal: MARIA HELENA FERMINO DIAS - CPF: 247.392.348-58
Defere a Licença de Funcionamento Inicial do Estabelecimento.

DEFERIMENTO
Protocolo: 2385/2013 Data de Protocolo: 07/10/2013
CEVS: 352260401-863-000425-1-0 Data de Validade: 19/11/2014
Razão Social: ISAMU ITO - CPF: 318.688.199-49
Endereço: RUA VEREADOR JOÃO MANOEL GALDI, 129 - SANTA CRUZ – ITAPIRA/SP
Resp. Legal e Técnico: ISAMU ITO - CPF: 318.688.199-49
Defere a Licença de Funcionamento Inicial do Estabelecimento.

DEFERIMENTO
Protocolo: 2331/2013 Data de Protocolo: 01/10/2013
CEVS: 352260401-960-000176-2-0
Razão Social: ELISANGELA MIRANDA 35229726865 - CNPJ: 18.376.852/0001-43
Endereço: AVENIDA DOS ITALIANOS, 164 A - CENTRO – ITAPIRA/SP
Resp. Legal: ELISANGELA MIRANDA - CPF: 352.297.268-65
Defere o Cadastro Inicial do Estabelecimento.

DEFERIMENTO
Protocolo: 2528/2013 Data de Protocolo: 04/11/2013
CEVS: 352260401-863-000345-1-7 Data de Validade: 22/11/2014
Razão Social: IMBIL INDÚSTRIA E MANUTENÇÃO DE BOMBAS ITAPIRA LTDA
CNPJ: 51.482.776/0001-26
Endereço: RUA JACOB AUDI, 690 - VILA IZAURA – ITAPIRA/SP
Resp. Legal: VLADISLAV SIQUEIRA - CPF: 096.862.058-29
Resp. Técnico: HUMBERTO CARLOS BARIZON - CPF: 183.981.706-20
Defere a Renovação de Licença de Funcionamento do Estabelecimento.

DEFERIMENTO
Protocolo: 2166/2013 Data de Protocolo: 02/09/2013
CEVS: 352260401-561-000621-1-1
Razão Social: MARLI APARECIDA MARIANO DE SOUZA - ME
CNPJ: 18.188.481/0001-76
Endereço: AVENIDA DOS ITALIANOS, 2212 - CENTRO – ITAPIRA/SP
Resp. Legal: MARLI APARECIDA MARIANO DE SOUZA - CPF: 016.591.048-82
Defere a Licença de Funcionamento Inicial do Estabelecimento.

DEFERIMENTO
Protocolo: 1752/2013 Data de Protocolo: 02/07/2013
CEVS: 352260401-863-000418-1-5 Data de Validade: 20/11/2014
Razão Social: EYE WOLD CARE ASSISTÊNCIA OFTALMOLÓGICA S/S LTDA
CNPJ: 07.912.176/0003-20
Endereço: RUA PRUDENTE DE MORAES, 216 - CENTRO – ITAPIRA/SP
Resp. Legal e Técnico: ULYSSES TACHIBANA - CPF: 215.430.758-27
Defere a Licença de Funcionamento Inicial do Estabelecimento.

DEFERIMENTO
Protocolo: 2293/2013 Data de Protocolo: 26/09/2013
CEVS: 352260401-561-000623-1-6
Razão Social: SANTOS & ALMEIDA CHOPERIA E LANCHONETE LTDA - ME
CNPJ: 13.848.200/0001-40
Endereço: RUA 15 DE NOVEMBRO, 234 - CENTRO – ITAPIRA/SP
Resp. Legal: ELIANA CRISTINA DOS SANTOS DE ALMEIDA - CPF: 176.477.808-16
Defere a Licença de Funcionamento Inicial do Estabelecimento.

DEFERIMENTO
Protocolo: 2586/2013 Data de Protocolo: 12/11/2013
CEVS: 352260401-864-000022-1-6 Data de Validade: 18/11/2014 (Estabelecimento)
CEVS: 352260401-864-000015-1-1 Data de Validade: 18/11/2014 (Equipamento)
Razão Social: CLÍNICA BRUSASCO LTDA - CNPJ: 02.839.729/0001-81
Endereço: PRAÇA CORONEL SOUZA FERREIRA, 32 - CENTRO – ITAPIRA/SP
Resp. Legal e Técnico: JOSÉ EDUARDO BRUSASCO - CPF: 932.193.268-20
Defere a Renovação de Licença de Funcionamento do Estabelecimento e Equipamento: RAIOS X PARA
MAMÓGRAFO SEM ESTÉREOTAXIA (COM COMANDO SIMPLES).

DEFERIMENTO
Protocolo: 2444/2013 Data de Protocolo: 15/10/2013
CEVS: 352260401-865-000101-1-1 Data de Validade: 20/11/2014
Razão Social: THARISSA MARTINS DE OLIVEIRA - CPF: 308.726.108-45
Endereço: RUA PADRE FERRAZ, 649 - CENTRO – ITAPIRA/SP
Resp. Legal e Técnica: THARISSA MARTINS DE OLIVEIRA - CPF: 308.726.108-45
Defere a Licença de Funcionamento Inicial do Estabelecimento.

DEFERIMENTO
Protocolo: 2286/2013 Data de Protocolo: 25/09/2013
CEVS: 352260401-865-000026-1-5 Data de Validade: 26/11/2014
Razão Social: MONALIZA DE CÁSSIA ZANCHETTA - CPF: 289.745.158-06
Endereço: AVENIDA BRASIL, 1623 - PARQUE FELICIDADE – ITAPIRA/SP
Resp. Legal e Técnica: MONALIZA DE CÁSSIA ZANCHETTA - CPF: 289.745.158-06
Defere a Renovação de Licença de Funcionamento do Estabelecimento.

DEFERIMENTO
Protocolo: 2584/2013 Data de Protocolo: 11/11/2013
CEVS: 352260401-863-000252-1-6 Data de Validade: 02/12/2014 (Estabelecimento)
CEVS: 352260401-863-000253-1-3 Data de Validade: 02/12/2014(Equipamento)
Razão Social: PREFEITURA MUNICIPAL DE ITAPIRA - CNPJ: 45.281.144/0002-82
Endereço: RUA BENTICO PEREIRA, 217 - CENTRO – ITAPIRA/SP
Resp. Legal: ROSA ÂNGELA IAMARINO - CPF: 074.943.308-60
Resp. Técnico: PAULO MARCOS ZELANTE - CPF: 865.905.028-20
Resp. Técnico Substituto: FERNANDO TRIGO MARTINS - CPF: 187.171.208-45
Defere a Alteração de Dados Cadastrais do Estabelecimento e do Equip. Raio-x: Responsabilidade Legal.

DEFERIMENTO
Protocolo: 2585/2013 Data de Protocolo: 11/11/2013
CEVS: 352260401-863-000231-1-6 Data de Validade: 02/12/2014 (Estabelecimento)
CEVS: 352260401-863-000485-1-8 Data de Validade: 02/12/2014 (Equipamento)
Razão Social: PREFEITURA MUNICIPAL DE ITAPIRA - CNPJ: 45.281.144/0002-82
Endereço: RUA FLORIANO PEIXOTO, 318 - VILA ILZE – ITAPIRA/SP
Resp. Legal: ROSA ÂNGELA IAMARINO - CPF: 074.943.308-60
Resp. Técnico: PAULO MARCOS ZELANTE - CPF: 865.905.028-20
Defere a Alteração de Dados Cadastrais do Estabelecimento e do Equip. Raio-x: Responsabilidade Legal.

DEFERIMENTO
Protocolo: 1245/2013 Data de Protocolo: 23/04/2013
CEVS: 352260401-863-000274-1-3 Data de Validade: 04/12/2014
Razão Social: I.C. SERVIÇOS MÉDICOS S/C LTDA - CNPJ: 67.172.932/0001-92
Endereço: Rua ALFREDO PUJOL, 281 - CENTRO – ITAPIRA/ SP
Resp. Legal: CASSIANO MARTELLI - CPF: 484.547.539-15
Resp. Técnico: IRENE MIYOKO IWAKURA - CPF: 525.547.089-91
Defere a Renovação de Licença de Funcionamento do Estabelecimento.

SERVIÇO AUTÔNOMO DE ÁGUA E ESGOTOS DE ITAPIRA

EXTRATO DE CONTRATO E ADITIVO
Contrato SAAE 34/13

Contratada: Dipawa Indústria Comércio e Construtora Ltda. CNPJ: 55.456.602/0001-40. Objeto: fornecimento de um reservatório metálico de 5,00m. Valor: R$ 6.615,00. Vigência:12 meses. Assinatura: 03/12/13.



VAGAS DO PAT ITAPIRA

O PAT SELECIONA 33 VAGAS

- AJUDANTE DE CALDEIRA
- AJUDANTE GERAL - FUNDIÇÃO
- AUXILIAR DE CABELEIREIRO
- AUXILIAR DE CONSULTÓRIO ODONTOLÓGICO- (Feminino à partir de 25 anos com experiência no atendimento de cliente e nos procedimentos clínicos)
- AUXILIAR DE ENFERMAGEM
- AUXILIAR DE ESCRITÓRIO (Feminino com experiência + informática)
- AUXILIAR DE SERVIÇOS GERAIS
- CAIXA – COMÉRCIO (MULHER – COM EXPERIÊNCIA)
- CONTROLADOR DE ACESSO (HOMEM COM CONHECIMENTO EM INFORMÁTICA)
- COSTUREIRA
- COZINHEIRA – PADARIA (NÃO FUMANTE)
- DOMÉSTICA (com experiência)
- ELETRICISTA FORÇA E CONTROLE (Experiência mínima de 3 meses + curso de eletricista - início imediato/ salário: 2.104,00 + benefícios)
- FUNILEIRO (com experiência no preparo para a pintura automotiva)
- INSTALADOR REPARADOR DE LINHA TELEFÔNICA
- JARDINEIRO
- LAVADOR MANOBRISTA - CATEGORIA CNH "D"
- LÍDER DE PRODUÇÃO
- MANOBRISTA – CNH A/B AMBOS OS SEXOS
- MARCENEIRO
- MECÂNICO DE AR CONDICIONADO
- MECÂNICO MANUTENÇÃO (COM EXPERIÊNCIA EM CONSERTO DE MÁQUINA DE COSTURA)
- MOTOBOY-PIZZARIA (COM EXPERIÊNCIA - DISPONIBILIDADE PARA TRABALHAR DE TERÇA À DOMINGO DAS 18:00 ÀS 24:00H)
- MOLDADOR DE RESINA (Experiência + Ensino Fundamental Completo)
- MONTADOR ELÉTRICO NIVEL III (experiência comprovada, eletrocalha, eletroduto, montagens – início imediato/salário: 1.555,00)
- MONTADOR DE MÓVEIS
- MOTORISTA RODOVIÁRIO (CNH "D" + Curso de Transporte Coletivo de Passageiro)
- MOTORISTA CATEGORIA "D"
- OPERADOR DE CALDEIRA
- OPERADOR DE EMPILHADEIRA
- PIZZAIOLO (COM EXPERIÊNCIA COM FORNO À LENHA-DISPONIBILIDADE PARA TRABALHAR DE TERÇA À DOMINGO DAS 18:00 ÀS 24:00H)
- PORTEIRO (HOMEM – COM EXPERIÊNCIA + ENSINO FUNDAMENTAL COMPLETO)
- PRODUÇÃO
- SERVIÇOS GERAIS (MARCENARIA)
- SERVIÇOS GERAIS (OBRA)
- SOLDADOR ELETRODO/MIG/MAG
- VENDEDOR – COMÉRCIO (HOMEM - COM EXPERIÊNCIA)
- VENDEDOR INTERNO (com experiência)
- VIGILANTE (HOMEM + CURSO DE VIGILANTE)

Os interessados devem comparecer ao PAT munidos de RG, CPF e Carteira de Trabalho das 08:00 às 17:00. Endereço: Rua Vitório Coppos,122 – São Benedito (AS VAGAS PODEM SER PREENCHIDAS SEM PRÉVIO AVISO)



O PAT também emite Carteira de Trabalho e dá entrada no requerimento do Seguro Desemprego.

PREFEITURA MUNICIPAL DE ITAPIRA

LEI Nº 5.203, DE 11 DE DEZEMBRO DE 2013

"Autoriza o Poder Executivo a aderir ao Programa Mais Médicos, a concessão de auxílio moradia e alimentação, e dá outras providências."

A **CÂMARA MUNICIPAL DE ITAPIRA** aprovou e eu promulgo a seguinte Lei:

Artigo 1º - Esta lei autoriza o Poder Executivo a aderir ao Programa Mais Médicos, instituído pela Lei 12.871, de 22 de outubro de 2013, a conceder "bolsa auxílio moradia" e a conceder "bolsa auxílio alimentação" aos profissionais vinculados ao Programa Mais Médicos.

§1º - Os profissionais vinculados ao Programa deverão ser reconhecidos pela Secretaria Municipal de Saúde.

§2º - O "Bolsa Auxílio Moradia" e o "Bolsa Auxílio Alimentação" são destinados aos profissionais vinculados ao Programa Mais Médicos de que trata o caput deste artigo.

Artigo 2º - O "Bolsa Auxílio Moradia" compreenderá o valor mensal de até R$ 850,00 (Oitocentos e Cinqüenta Reais) por profissional, devendo ser empregado na locomoção ou outro meio de obtenção de moradia pelo beneficiário.

Parágrafo Único – O "Bolsa Auxílio Moradia" terá prazo de vigência enquanto o profissional vinculado ao Programa Mais Médicos atuar na cidade de Itapira, desde que mantida a necessidade do benefício e que haja disponibilidade financeira orçamentária.

Artigo 3º - O "Bolsa Auxílio Alimentação" compreenderá o valor de até R$ 40,00 (Quarenta Reais) diários por profissional.

Parágrafo Único – O "Bolsa Auxílio Alimentação" terá o prazo de vigência enquanto o profissional vinculado ao Programa Mais Médicos atuar na cidade de Itapira, desde que mantida a necessidade do benefício e que haja disponibilidade financeira e orçamentária.

Artigo 4º - Cabe a Secretaria Municipal de Saúde a análise para a concessão ou revogação do "Auxílio Bolsa Moradia" e do "Auxílio Bolsa Alimentação" de que se trata a presente Lei.

Artigo 5º - As despesas decorrentes da presente Lei correrão à conta de dotações orçamentárias próprias.

Artigo 6º - Esta Lei entra em vigor na data de sua publicação.

PREFEITURA MUNICIPAL DE ITAPIRA, em 11 de dezembro de 2013.

JOSÉ NATALINO PAGANINI
PREFEITO MUNICIPAL

Registrada em livro próprio na Divisão de Atos Oficiais da Secretaria de Governo e afixada no Quadro de Editais na data supra.

DANIELA RODRIGUES OLIVEIRA
CHEFE DE ATOS OFICIAIS

PREFEITURA MUNICIPAL DE ITAPIRA

LEI Nº 5.202, DE 11 DE DEZEMBRO DE 2013

"Dispõe sobre a tarifa de água e esgotos a ser cobrada, das entidades assistenciais e revoga o art. 2º da Lei nº 3.780/05"

A CÂMARA MUNICIPAL DE ITAPIRA aprovou e eu promulgo a seguinte lei:

Art. 1º) As entidades assistenciais e de utilidade pública poderão gozar de 90% (noventa por cento) de desconto das tarifas de água e esgoto, desde que seu respectivo consumo esteja dentro da média dos últimos 12 (doze) meses e que paguem suas contas até a data do vencimento.

Parágrafo único - Em caso de consumo acima da média ou atraso no pagamento das contas esse desconto será de 70% (setenta por cento).

Art. 2º) Esta Lei entrará em vigor na data da sua publicação.

Art. 3º) Revogam-se as disposições em contrário, em especial o art. 2º da Lei nº 3.780, de 03 de agosto de 2005.

PREFEITURA MUNICIPAL DE ITAPIRA, 11 de dezembro de 2013.

JOSÉ NATALINO PAGANINI
PREFEITO MUNICIPAL

Registrada em livro próprio na Divisão de Atos Oficiais da Secretaria de Governo e afixada no Quadro de Editais na data supra.

DANIELA RODRIGUES OLIVEIRA
CHEFE DE ATOS OFICIAIS

PREFEITURA MUNICIPAL DE ITAPIRA

HOMOLOGAÇÃO
Pregão Presencial nº 092/2013

Objeto: Aquisição de acervos de livros e acervo para inclusão para PEC 3000.
Em face dos elementos constantes no presente processo, e do disposto no art. 43, Inciso VI da Lei Federal nº 8.666/93, combinado com o art. 7° do Decreto Municipal nº 004, de 07 de Janeiro de 2.013, Portaria nº 150/2013, **HOMOLOGO** o Pregão Presencial nº 092/2013, referente à aquisição de acervos de livros e acervo para inclusão junto ao PEC 3000, à empresa adjudicatária abaixo relacionada para os lotes indicados, com os respectivos valores entre parênteses:
- NOVA MENTE CULTURAL LTDA - C.N.P.J.: 02.204.388/0001-78 para os lotes **01** (R$ 12.000,00) e **02** (R$50.000,00).
A Secretaria Municipal de Recursos Materiais deverá convocar a empresa supramencionada, para dentro do prazo de até 05 (cinco) dias úteis, a contar da data do recebimento da notificação, assinar o respectivo Termo de Contrato, devendo a Secretaria Municipal de Recursos Materiais emitir Ordem de Fornecimento à empresa contratada, após a solicitação de empenho e autorização das respectivas despesas.
Publique-se na forma da lei e encaminhe-se:
1. à Seção de Licitações e Contratos para a lavratura do contrato.
2. à Secretaria de Planejamento Urbano e Obras para anotações e demais providências.
Itapira, 12 de Dezembro de 2013

JOSÉ ARMANDO MANTUAN
Secretário de Planejamento e Obras

PREFEITURA MUNICIPAL DE ITAPIRA

DECRETO Nº 219, DE 12 DE DEZEMBRO DE 2013

"Autoriza a abertura de crédito adicional suplementar no valor de R$ 1.050.000,00"

JOSÉ NATALINO PAGANINI, Prefeito Municipal de Itapira, no uso de suas atribuições legais,

DECRETA:

Art. 1º) Fica a Contabilidade do Fundo Municipal de Aposentadorias e Pensões, nos termos do inciso I do artigo 4º da Lei nº 4.997, de 18 de dezembro de 2012, autorizada a abrir um crédito adicional no valor de **R$ 1.050.000,00 (um milhão e cinquenta mil reais)**, suplementar às seguintes dotações do orçamento vigente:

024501		FUNDO MUNICIPAL DE APOSENTADORIAS E PENSÕES		
0927239		REGIME PRÓPRIO DE PREVIDÊNCIA		
2133		Manutenção do Fundo Previdenciário Financeiro		
319001	03	APOSENTADORIAS E REFORMAS	R$	200.000,00
024501		FUNDO MUNICIPAL DE APOSENTADORIAS E PENSÕES		
0927239		REGIME PRÓPRIO DE PREVIDÊNCIA		
2133		Manutenção do Fundo Previdenciário Financeiro		
319003	03	PENSÕES	R$	815.000,00
024501		FUNDO MUNICIPAL DE APOSENTADORIAS E PENSÕES		
0927239		REGIME PRÓPRIO DE PREVIDÊNCIA		
2133		Manutenção do Fundo Previdenciário Capitalizado		
319003	03	PENSÕES	R$	35.000,00
TOTAL GERAL			R$	1.050.000,00

Art. 2º) A cobertura do crédito adicional a que se refere o artigo anterior se fará através da anulação parcial da seguinte dotação orçamentária:

024501		FUNDO MUNICIPAL DE APOSENTADORIAS E PENSÕES		
999979999		RESERVA DE CONTINGÊNCIA		
2999		Reserva de Contingência		
999999	03	RESERVA DE CONTINGÊNCIA	R$	1.050.000,00
TOTAL GERAL			R$	1.050.000,00

Art. 3º) Fica modificado o Plano Plurianual – PPA 2010/2013, nos moldes e naquilo que for pertinente, conforme descrito nos artigos 1º e 2º deste Decreto.

Art. 4º) Ficam alteradas as Diretrizes Orçamentárias – LDO do exercício de 2013, nos mesmos moldes e naquilo que for pertinente, conforme descrito nos artigos 1º e 2º deste Decreto.

Art. 5º) Este Decreto entrará em vigor na data de sua publicação, revogadas as disposições em contrário.

PREFEITURA MUNICIPAL DE ITAPIRA, em 12 de dezembro de 2013.

JOSÉ NATALINO PAGANINI
PREFEITO MUNICIPAL

Registrado em livro próprio na Divisão de Atos Oficiais e afixado no Quadro de Editais na data supra.

DANIELA RODRIGUES OLIVEIRA
CHEFE DE ATOS OFICIAIS

PREFEITURA MUNICIPAL DE ITAPIRA

Ata de Julgamento de Classificação da CONCORRÊNCIA PÚBLICA N° 008/13

Objeto: Contratação de empresa especializada em engenharia civil para construção do centro comunitário de Eleutério
Após análise das propostas apresentadas pelas empresas HABILITADAS neste certame (envelope nº 02), usando o critério objetivo do menor valor global, esta Comissão de Licitações proferiu o seguinte julgamento, CLASSIFICANDO a empresa participante conforme segue:

- **1ª Classificada: CONSTRUTORA VIASOL LTDA EPP, pelo valor de R$ 308.055,74 (trezentos e oito mil, cinquenta e cinco reais e setenta e quatro centavos)**
- **2ª Classificada: J.C.M CONSTRUTORA LTDA, pelo valor global de R$ 366.554,56 (trezentos e sessenta e seis mil, quinhentos e cinquenta e quatro reais e cinquenta e seis centavos)**

Itapira, 05 de dezembro de 2013.

LUIS FERNANDO FERRAZ
Presidente Comissão de Licitações de Obras e Serviços de Engenharia

PREFEITURA MUNICIPAL DE ITAPIRA

SECRETARIA DE RECURSOS MATERIAIS

CONCORRÊNCIA PÚBLICA 015/2013

OBJETO: Contratação de empresa especializada para reforma e ampliação da pista de atletismo Prof. José Barreto de Oliveira Sobrinho
ABERTURA: 21 de janeiro de 2014, às 9 horas.
O Edital estará disponibilizado no site www.itapira.sp.gov.br e para retirada na Secretaria de Recursos Materiais, a partir do dia 18 de Dezembro de 2013.
Itapira, 12 de dezembro de 2013.

LUIS FERNANDO FERRAZ
Presidente Comissão de Licitação de Obras e Serviços de Engenharia

---

CONCORRÊNCIA PÚBLICA 016/2013

OBJETO: Contratação de empresa para reforma do Ginásio de Esporte Benedito Alves de Lima "ITAPIRÃO"
ABERTURA: 22 de janeiro de 2014, às 9 horas.
O Edital estará disponibilizado no site www.itapira.sp.gov.br e para retirada na Secretaria de Recursos Materiais, a partir do dia 18 de Dezembro de 2013.
Itapira, 12 de dezembro de 2013.

LUIS FERNANDO FERRAZ
Presidente Comissão de Licitação de Obras e Serviços de Engenharia

Copa Virgolino: Recreativa e Boa Esperança faturam categorias A e B

A versão 2013 da Copa de Futebol Virgolino de Oliveira teve no sábado, 7, a disputa do último capítulo, com as disputas finais das categorias A e B, com as conquistas da Sociedade Recreativa Itapirense e Escolinha de Futebol da Boa Esperança. As finais aconteceram no Campo Municipal "Pedro Bagini".

A partida final da categoria A reuniu a Escolinha "Virgolino de Oliveira" e a Recreativa Itapirense, que venceu por 1 a 0, gol de Kauê Muniz. Foram premiados com troféus a campeã Recreativa e a vice VO, além de Kauê Muniz Nunes, da Recreativa, artilheiro, com 9 gols, e os goleiros Ruan Norbiato, da Virgolino, e Leonardo Gardinalli, da Recreativa, ambos com 6 gols sofridos, que foram os menos vazados da categoria A.

Pela categoria B se enfrentaram as Escolinhas "Virgolino Oliveira" e Boa Esperança. Pelo placar de 2 a 1, a Boa Esperança levou a melhor, com gols de Pedro Henrique Salles e Chirigor para a Boa Esperança e João Felipe para a VO. O artilheiro da categoria B foi João Gabriel, da Virgolino, com 8 gols, enquanto João Pedro Correia levantou o troféu de goleiro menos vazado, com apenas 3 sofridos.

Campeões da Copa VO 2013
Categoria A - Recreativa
Categoria B - Boa Esperança
Categoria C - Paulista
Categoria D - Recreativa



Recreativa lutou em campo e venceu por 1 a 0



Talento do time da Boa Esperança garantiu a vitória no campeonato

Xadrez: Equipe da SEL disputou 9ª etapa do Circuito Solidário

A equipe de xadrez da Secretaria de Esportes e Lazer de Itapira participou no domingo, 8, da 9ª etapa do Circuito Solidário. A competição foi disputada no Ginásio do Colégio Objetivo, em Mogi Mirim. O destaque foi para os enxadristas Jhean Salles e Rafaela Palandi Carneiro, campeões em suas categorias.

Resultados da equipe: Jhean Pedro Rossi Salles, campeão da categoria Sub-10; Ettore Alves dos Santos, 3º lugar na Sub-12; Maria Vitória Sambo de Melo, 5º lugar na Sub-14; Matheus Rossi Salles, 4º lugar na Sub-21; Lucas Coraça Germano, 5º lugar no Absoluto; Edison Cardoso, 5º lugar na Veterano, e Rafaela Palandi Carneio, campeã da classe Absoluto.

A etapa, que fechou o Circuito, reuniu 122 enxadristas de diversas cidades e equipes. De acordo com o calendário 2014, a etapa de abertura do Circuito Solidário acontecerá dia 26 de janeiro, em Sumaré. A equipe de xadrez da Secretaria de Esportes e Lazer centraliza os treinos no Centro de Treinamento "Aurélio Miguel" e na Academia da Saúde.

Marcada para o dia 19 a última coleta de sangue do ano

Os doadores e doadoras de sangue, tanto os habituais quanto os que doarão pela primeira vez, têm data e local marcados para participar da última coleta do ano. Basta ir ao salão do Lions Clube de Itapira, na Rua Tereza Lera Paoletti, 480, na manhã do dia 19, quinta-feira.

Cada doador, que fornecerá 450 ml de sangue, deve ter entre 16 e 69 anos de idade, levar documento de identidade, pesar no mínimo 50 quilos, ter boas condições de saúde, não estar em jejum e não ter comportamento de risco para doenças sexualmente transmissíveis. Os doadores menores (com idade entre 16 e 18 anos) deverão levar autorização assinada pelos pais.

Para cada doação é preciso manter um intervalo mínimo de 60 dias para homens e 90 dias para mulheres. Cada bolsa de sangue pode salvar até três vidas. O sangue é processado em três hemoderivados: hemácias, plasma e plaquetas, cada um indicado para uma situação. Para evitar surpresas, os hemocentros têm que estar abastecidos o tempo todo e com todos os tipos de sangue: A, B, AB e O positivo e negativo.

Todo material utilizado na coleta é descartável. Na doação, a pessoa é orientada e acompanhada por técnicos experientes de saúde. Se for observada qualquer anormalidade durante a triagem ou nos exames realizados no sangue doado, o doador será avisado e encaminhado para acompanhamento médico. Em Itapira, a coleta de sangue é feita através de parceria entre a Secretaria Municipal de Saúde, o Hemocentro da Unicamp e o Lions Clube local, que fornece a sede.

Coral e Banda: Igreja Santo Antônio recebe Concerto Especial de Natal

No domingo, 15, às 20 horas, a Igreja Matriz de Santo Antônio recebe um Concerto Especial de Natal. O evento acontece a pedido da paróquia, tendo em vista o sucesso de apresentações anteriores naquele templo, e reúne, pela primeira vez em um concerto natalino, o Coral Cidade de Itapira e a Banda Lira Itapirense. Participam como convidados especiais os corais Veredas de Águas de Lindóia, Coral Cristália e Coral Municipal de Socorro, que somam 110 vozes divididas em sopranos, contraltos, tenores e baixos. O concerto ainda contará com a participação especial da Cia. de Theatro Paulino Santiago, que encenará o Presépio vivo.

O concerto será dividido em três partes. A primeira parte contará com a apresentação dos corais Cidade de Itapira, Coral Municipal de Socorro, Coral Cristália e Coral Veredas de Águas de Lindóia. Na segunda parte do concerto, a Banda Lira fará uma apresentação especial. Na terceira parte os corais e a Banda Lira juntos farão o encerramento com uma participação especial da Cia. de Theatro Paulino Santiago. Serão apresentadas músicas populares, eruditas e repertório tipicamente natalino.

O Coral Cidade de Itapira, que hoje conta com 48 integrantes, é mantido pela Prefeitura Municipal através da Secretaria de Cultura e Turismo.





Coral Cidade volta se apresentar na Igreja: sucessos anteriores motivaram novo concerto

BANCO DO POVO PAULISTA

PRECISANDO DE DINHEIRO?

Se você é PEQUENO E MÉDIO EMPREENDEDOR

Formal ou informal, inclusive produtor rural, e precisa de recursos para investir no seu negócio o Banco do Povo Paulista oferece empréstimos de R$ 200,00 até 15.000,00 com juros de

0,5% ao mês

Até 36 meses para pagar - Carência de até 30 dias

Crédito sujeito a aprovação. Consulte as condições no site

ITAPIRA Secretaria de Desenvolvimento Econômico

GOVERNO DO ESTADO SÃO PAULO Secretaria do Emprego e Relações do Trabalho

Para mais informações acesse: www.emprego.sp.gov.br

Praça Bernardino de Campos - Box 06
Telefone: (19) 3813-1007
e-mail: bancodopovo@itapira.sp.gov.br

Saúde divulga balanço da campanha Fique Sabendo 2013, contra a Aids

A Secretaria Municipal de Saúde apresentou, na terça-feira 3, o balanço das ações desenvolvidas de 25 de novembro a 01 de dezembro através da campanha "Fique Sabendo 2013". No período, foram coletadas 233 amostras de sangue para testes rápidos anti-HIV, nas 12 Unidades de Saúde da Família/ USF e no ambulatório da Vigilância Epidemiológica do município, sendo registrado um caso positivo. Além dos exames, foram feitos também pedágios nas proximidades das USF's, visitas residenciais através das agentes comunitárias de saúde e conversas de orientação nas salas de espera das USF's.

No dia 27 de novembro, no anfiteatro da AIPA/Guarda Mirim, foi realizado evento lembrando os 25 anos do Programa de AIDS em Itapira, quando foram abordados aspectos dos anos de luta contra a doença pelo médico Carlos Humberto Póvoa, assim como números e gráficos da AIDS no município pela médica Maria Edith Ribeiro, além do depoimento de um paciente atendido pelo Programa.

Já no dia 1º de dezembro, Dia Mundial de Luta Contra a AIDS, no final da tarde e início da noite, na Rua José Bonifácio, onde se reúnem e transitam centenas de jovens todos os domingos, foi feito um pedágio pela equipe da Vigilância Epidemiológica. Também foi montado um estande com *banners*, faixa, materiais educativos e apresentação musical ao vivo, para distribuição de folhetos e preservativos.

Atualmente, ainda há mais casos da doença entre os homens do que entre as mulheres, mas essa diferença vem diminuindo ao longo dos anos. A faixa etária em que a AIDS é mais incidente, em ambos os sexos, é a que vai dos 25 aos 49 anos de idade. Quanto à forma de transmissão entre os maiores de 13 anos de idade, prevalece a sexual. Nas mulheres, 87% dos casos registrados em 2012 decorreram de relações heterossexuais com pessoas infectadas pelo HIV. Entre os homens, 43% se deram por relações heterossexuais, 25% por relações homossexuais e 8% por bissexuais; o restante por transmissão sanguínea e vertical.

As formas de transmissão exigem a necessidade da prevenção nas relações sexuais. É necessário ainda fazer o teste rápido nas unidades de saúde no caso de relação suspeita de contágio, o que agiliza o tratamento no caso da confirmação da infecção.



Pedágio para a distribuição de folhetos foi uma das ações da Campanha

CADASTRO PARA TARIFA SOCIAL

O SAAE - Serviço Autônomo de Água e Esgotos de Itapira - informa que será realizado o CADASTRO PARA TARIFA SOCIAL para o ano de 2014, no período de 06 de janeiro a 21 de fevereiro de 2014.

Pré-requisitos:

Renda Familiar de até 3(três) salários mínimos
Imóvel até 60m2 de construção
Consumo de energia de até 170 KWH/mês

Documentos necessários (de todos os moradores):

CPF e RG
Conta de energia atual
Conta de água atual
Comprovante de renda da família
Documento que comprove área construída (ficha de cadastro da Prefeitura ou carnê de IPTU atual)

Xadrez: Equipe da SEL disputou 9ª etapa do Circuito Solidário

A equipe de xadrez da Secretaria de Esportes e Lazer de Itapira participou no domingo, 8, da 9ª etapa do Circuito Solidário. A competição foi disputada no Ginásio do Colégio Objetivo, em Mogi Mirim. O destaque foi para os enxadristas Jhean Salles e Rafaela Palandi Carneiro, campeões em suas categorias.

Resultados da equipe: Jhean Pedro Rossi Salles, campeão da categoria Sub-10; Ettore Alves dos Santos, 3º lugar na Sub-12; Maria Vitória Sambo de Melo, 5º lugar na Sub-14; Matheus Rossi Salles, 4º lugar na Sub-21; Lucas Coraça Germano, 5º lugar no Absoluto; Edison Cardoso, 5º lugar na Veterano, e Rafaela Palandi Carneio, campeã da classe Absoluto.

A etapa, que fechou o Circuito, reuniu 122 enxadristas de diversas cidades e equipes. De acordo com o calendário 2014, a etapa de abertura do Circuito Solidário acontecerá dia 26 de janeiro, em Sumaré. A equipe de xadrez da Secretaria de Esportes e Lazer centraliza os treinos no Centro de Treinamento "Aurélio Miguel" e na Academia da Saúde.



Através da Lei 5.066/13, regulamentada pelo decreto 89/13, o trânsito de veículos pesados na zona urbana de Itapira foi regulamentado, com a adoção de normas que devem ser seguidas por todos os motoristas e empresas de transportes. Esta medida procura melhorar o fluxo em todas as ruas e avenidas da cidade e vai dar mais segurança para motoristas e pedestres.

De acordo com as normas, determinados tipos de veículos, dependendo de seu porte, ficarão impedidos de circular, estacionar ou parar na área urbana, enquanto alguns poderão apenas circular mas não parar ou estacionar. Existe ainda a possibilidade de trânsito em determinados horários e situações especiais, assim como ficou livre a circulação para veículos de socorro e serviços públicos, entre outros.

VEJA NO QUADRO QUAIS SÃO AS NORMAS E TRANSITE DENTRO DA LEI

Impedidos de circular na zona urbana	A circulação será permitida
Veículos com comprimento acima de 12 metros	Unicamente em vias que levam a locais comerciais e industriais, conforme mapa interno
Poderão circular Veículos com comprimento entre 6,30 e 12 metros	Entre 7 e 9 horas e entre 18 e 20 horas
Poderão circular, estacionar e parar Veículos de socorro, de fiscalização, de operação de trânsito e ambulância	Em todos os horários
Veículos prestadores de serviços de utilidade pública, quando em atendimento na via e devidamente sinalizados	Em todos os horários
Poderão circular, mas não poderão estacionar Veículos com comprimento máximo de 6,30 metros e largura de até 2,20 metros	Em todos os horários, mas sem estacionamento
Veículos de auto-escolas nos períodos de utilização para aulas práticas	Em todos os horários, mas sem estacionamento
Poderão circular, estacionar e parar, desde que tenham Autorização Especial de Circulação e Estacionamento* Veículos de concretagem e de concretagem-bomba Veículos de mudança Veículos de transporte de alimentos perecíveis Veículos de carga de órgãos de imprensa	 Entre 7 e 9 horas e entre 18 e 20 horas Entre 7 e 9 horas e entre 18 e 20 horas Entre 7 e 9 horas e entre 18 e 20 horas Entre 7 e 9 horas e entre 18 e 20 horas

**A Autorização Especial de Circulação e Estacionamento será emitida pelo Departamento de Trânsito, Transportes e Posturas*

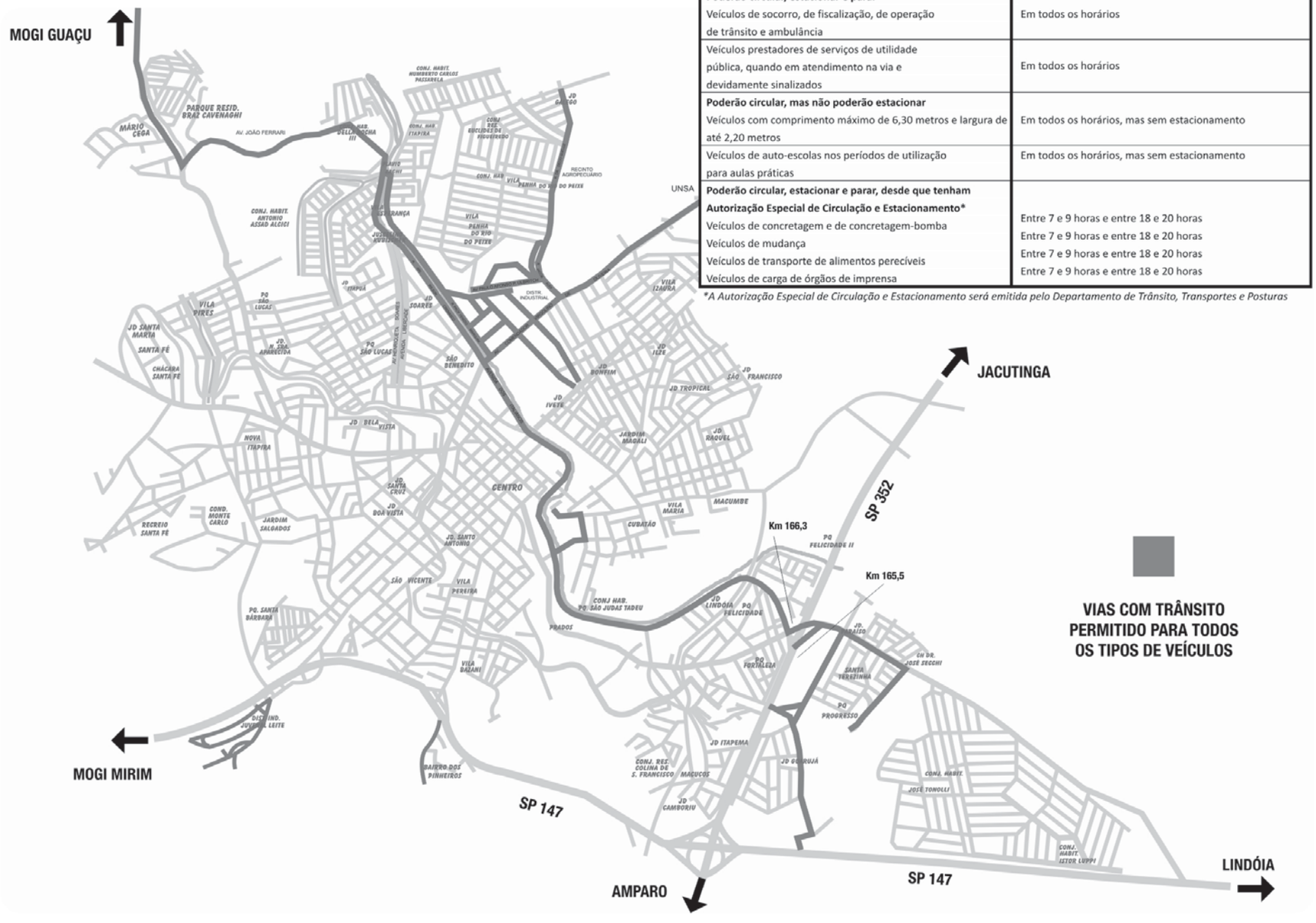

Handebol Itapirense é campeão do Grand Prix

Itapira foi palco no fim de semana do 4 Grand Prix Regional Feminino de Handebol, categoria adulto masculino. Duas grandes disputas, a cargo da Secretaria de Esportes e Lazer, que contou com apoio da Prefeitura Municipal através da Lei de Incentivo ao Esporte, através da empresária Ivanete Aparecida Tonello Bueno Secretária Municipal de Esportes e Lazer.

No sábado, 27, a final entre Itapira e Ligamax/Atibaia de Handebol terminou por 32 a 25, resultado que se deu após empate de 13 a 13 no primeiro tempo. Na segunda etapa, Itapira abriu vantagem e venceu bem a partida por 32 a 25, com grande atuação de Jefferson Rosa Oliveira.

A briga por melhor ataque no Grand Prix aconteceu no domingo. E se pelo lado de Itapira, Jefferson e Rosa Oliveira dispararam a marcação de 3 a 0 com vitória de Itapira por 32 a 25 sobre o time de Jundiaí, Jundiaí Handebol Clube venceu Atibaia por 30 a 25, o que garantiu a melhor ofensiva para Jundiaí com 61 gols.

Da esquerda para a direita: Rogério, Rafa e Rogério, o Rafa, Diego, Alex, Wanderlei, Bruno, Rafael, Jonas, Wanderlei, Thiago, Gustavo, Jefferson, Alexandre, Leandro, Rogério, Rafael e Wellington.





Encerramento de ano na EMEI Narciso Pieroni: encantamento e arte

O encerramento do ano letivo na Escola Municipal de Educação Infantil "Narciso Pieroni" foi um momento de encantamento e arte, protagonizado por todas as crianças matriculadas naquela entidade. Elas fizeram apresentações musicais e teatrais, lembrando trabalhos feitos em classe e homenageando datas especiais, de acordo com um cronograma montado pelas professoras da escola. Além disso, prepararam lembranças para os convidados que remetiam aos temas trabalhados.

