DIÁRIO OFICIAL
ELETRÔNICO DO MUNICÍPIO DE ALTINÓPOLIS

Lei nº 1.967/2017
Prefeitura de Altinópolis
www.altinopolis.sp.gov.br

Rua Major Garcia 144 | Centro | CEP: 14350-000 | Telefone: 16 3665-9500

Ano VI | Edição nº 1051B | Página 1 de 6 | Quarta-feira, 11 de maio de 2022 - Departamento de Comunicação

PODER EXECUTIVO DE ALTINÓPOLIS | **Outros Atos**

ComTur Altinópolis

ATA DE REUNIÃO DO CONSELHO MUNICIPAL DE TURISMO
5ª REUNIÃO ORDINÁRIA

REALIZADA EM 10 DE MAIO DE 2022

Aos dez dias do mês de maio de dois mil e vinte e dois, às dezenove horas, na Casa da Cultura, sito à Rua Barão do Rio Branco nº 314, reuniu-se os membros do Conselho Municipal de Turismo de Altinópolis conforme convocação feita para esta data, com a presença dos que rubricaram a Lista de Presença da respectiva reunião e, sob comando do presidente em exercício para discutirem e deliberarem sobre a seguinte pauta:

- Assunto1 – Aprovação do projeto para a Revitalização das Praças Dr. Olavo Guimarães e Voluntário Mario Walter

Identificação do objeto:
REVITALIZAÇÃO DAS PRAÇAS DR. OLAVO GUIMARÃES E VOLUNTÁRIO MARIO WALTER.

Descrição do Objeto:
Revitalização das Praças Dr. Olavo Guimarães e Voluntário Mario Walter com a substituição e reforma de mobiliário urbano, iluminação e paisagismo, construção de banheiro acessível e ponto de ônibus.

Prazo estimado de conclusão do objeto:
06 (seis) meses.

Valor estimado para a realização do objeto:
R$ 760.000,00 (setecentos mil reais).

Justificativa para enquadramento:
O Município de Interesse Turístico de Altinópolis recebe em média 3.000 visitantes por mês, sendo a Gruta do Itambé o atrativo natural e junto a ela as obras do artista plástico italiano Bassano Vacarini como atrativo cultural da cidade, com obras expostas na Casa da Cultura e em praças, como exemplo, Praça Ulisses Guimarães também conhecida como Jardim das Esculturas, considerada um dos maiores museus a céu aberto.

A revitalização das Praças Dr. Olavo Guimarães e Voluntário Mario Walter com a substituição e melhoria do mobiliário urbano, iluminação e paisagismo é um objeto proposto como sendo de interesse turístico, pois proporcionará aos visitantes e a toda população um local agradável onde poderão passar diversas horas com suas famílias e conhecer um pouco mais de Altinópolis através de suas construções singulares, desde a Igreja Presbiteriana, Igreja Católica Nossa Senhora da Piedade (Matriz), Coreto, Chafarizes além de vários marcos históricos como o Obelisco dedicado a Mario Walter em homenagem a Revolução Constitucionalista, Busto de Da. Maria Auta Garcia Brondi renomada parteira local, Monumento em Homenagem aos Pioneiros de

Diário Oficial Assinado Eletronicamente com Certificado Padrão ICPBrasil, em conformidade com a MP nº 2.200-2, de 2001
O Município de Altinópolis garante a autenticidade deste documento, desde que visualizado através do site www.altinopolis.sp.gov.br
Compilado e também disponível em www.imprensaoficialmunicipal.com.br/altinopolis

ComTur Altinópolis

Altinópolis, entre outros tantos, cada um relembrando um momento importante na história altinopolense.

Atualmente o acesso aos banheiros públicos localizado na Praça Olavo Guimarães é feito por meio de escadas, uma vez que estão localizados abaixo do palco em nível inferior ao nível da praça, e dessa forma não atendem as normas atuais de acessibilidade, o que torna imprescindível a construção dos novos banheiros acessíveis.

O transporte público não possui um local apropriado para embarque e desembarque de passageiros, e acaba utilizando a calçada enfrente ao antigo cinema para esse fim, o que acarreta em vários problemas nos momentos de maior movimento, pois a calçada fica praticamente impossibilitada para a circulação dos pedestres por estar tomada pelos usuários que aguardam o transporte, que por sua vez não possuem nenhum tipo de cobertura e proteção contra o sol ou a chuva. Além disso, o trânsito acaba prejudicado pelos ônibus que precisam estacionar na via enquanto aguardam o embarque e desembarque. Como alternativa é apresentado o projeto para a criação de um ponto de ônibus na Rua Coronel Joaquim Alberto, o que por si só já evita que o ônibus precise contornar toda a praça, aliviando o tráfego no local. Com a área de embarque e desembarque recuada em relação à via e a instalação cobertura sobre os bancos serão sanados os problemas descritos acima.

Ainda no que tange à acessibilidade e a mobilidade urbana serão construídas faixas de passagem em nível nos principais cruzamentos no entorno das praças.

Justificativa de atendimento aos 6 critérios aprovados pela 206ª reunião do COC:

1. Demonstrar capacidade para manter, incrementar ou requalificar o fluxo turístico:

A substituição do mobiliário urbano, bancos e lixeiras, da reforma dos chafarizes e do coreto se fazem necessárias devido à questão estética, buscando criar um padrão para ambas as praças, e também pela existência de vários mobiliários danificados e deteriorados. Quanto à iluminação pretende-se a modernização de todo sistema através de luminárias de LED com maior eficiência e menor consumo energético, tornado assim o espaço melhor iluminado e mais sustentável.

No que se refere ao transporte e à acessibilidade a construção dos sanitários e do ponto de ônibus trarão imensas vantagens e melhorias à estrutura existente.

Existem várias árvores doentes e até mesmo algumas já mortas que necessitam ser retiradas e substituídas, além de vários canteiros onde há muito tempo não há o plantio de espécies ornamentais adequadas que justificam a intervenção paisagística desejada.

Mediante essa revitalização é esperado que as praças se tornem um dos principais pontos turísticos da cidade e garanta o acesso de todos a um espaço acessível, moderno, bonito e agradável onde possam passar vários momentos de lazer e convivência junto à suas famílias e à comunidade.

2

ComTur Altinópolis

2. Estar diretamente associado a um atrativo turístico do município:

As praças possuem vários atrativos turísticos já citados anteriormente, como as Igrejas, o Coreto, os Chafarizes, além de vários monumentos e marcos históricos, mas devido a sua localização no centro da cidade as praças estão muito próximas a vários outros pontos de interesse turísticos, tais quais os Parques da Lago e Ecológico, Casa da Cultura e diversas obras do artista plástico Bassano Vaccarini.

3. Ser importante vetor na estratégia de desenvolvimento econômico e social para o município:

Por possuir posição central e privilegiada, as praças contam com vários pontos comerciais e de prestação de serviços como bares, lojas, restaurantes, bancos, etc... e através das melhorias previstas é previsto um maior fluxo de pessoas pelo local, aumentando assim a visibilidade e as oportunidades para o desenvolvimento econômico e social não só da região central mas de todo município.

4. Apresentar consistência entre os objetivos do projeto e as possibilidades de estruturação do destino:

Apesar de serem as principais praças da cidade, essas sofrem de carência de infraestrutura no que se refere à mobilidade urbana e acessibilidade, o que talvez possa ser entendido devido ao fato de terem sido idealizadas em momentos onde as preocupações e atenções divergiam das atuais, e dessa forma não atendem as normas e padronizações vigentes, que através das alterações propostas serão priorizadas.

5. Ser aderente às praticas preconizadas nos objetivos do desenvolvimento sustentável (ODS):

A revitalização das Praças trará benefícios de forma direta e indireta para todo o município e atenderá também dessa forma os objetivos do desenvolvimento sustentável, dentre eles destacamos:

1 – Erradicação da Pobreza; 2 – Fome Zero e Agricultura Sustentável; 8 – Trabalho Decente e Crescimento Econômico; 9 – Indústria, Inovação e Infraestrutura; 10 – Redução das Desigualdades; 11 – Cidades e Comunidades Sustentáveis; 12 – Consumo e Produção Responsáveis e 17 – Parcerias e Meios de Implementação. Por meio da melhoria da infraestrutura de turismo, o município se tornará mais relevante e acabará atraindo cada vez mais turistas, que por sua vez aumentará a demanda de serviços para seu atendimento e criará oportunidades de trabalho, tanto formais quanto informais, e dessa forma entendemos que haverá a possibilidade da diminuição da fome e da desigualdade. Buscando atender as demandas, cada vez maiores por alimentos mais saudáveis e produtos sustentáveis, haverá estímulos aos produtores locais para adequação e criação de novas práticas e tecnologias.

3 – Saúde e Bem Estar; 4 – Educação de Qualidade; 5 – Igualdade e Gênero e 16 – Paz, Justiça e Instituições Eficazes. Através desse projeto visamos a criação de espaços propícios para atividades ao ar livre, locais públicos de convívio que promovam a igualdade, diversidade, tolerância e que possam ser utilizados como extensões das salas de aula para educação e desenvolvimento das novas gerações.

3

DIÁRIO OFICIAL
ELETRÔNICO DO MUNICÍPIO DE ALTINÓPOLIS

Lei nº 1.967/2017
Prefeitura de Altinópolis
www.altinopolis.sp.gov.br

Rua Major Garcia 144 | Centro | CEP: 14350-000 | Telefone: 16 3665-9500

Ano VI | Edição nº 1051B | Página 4 de 6 | Quarta-feira, 11 de maio de 2022 - Departamento de Comunicação

ComTur Altinópolis

6 – Água Potável e Saneamento; 7 – Energia Limpa e Acessível; 13 – Ação Contra a Mudança Global do Clima; 14 – Vida na Água e 15 – Vida Terrestre. Mediante as melhorias propostas haverá contribuições em diversas áreas, sendo algumas de forma direta enquanto em outras indiretamente, mas sempre com foco em gerir de forma sustentável os recursos naturais disponíveis, e causar cada vez menos impacto nos ecossistemas, seja através do manejo, manutenção e plantio de novas árvores nas áreas permeáveis das praças, pela modernização do sistema de iluminação através de luminárias e lâmpadas do tipo LED, que apresentam melhor eficiência energética, ou mesmo através do consumo consciente da água e da destinação correta dos resíduos gerados pela população, promovendo a separação e a reciclagem do lixo.

6. Contribuir para o processo de desenvolvimento regional:

Como já explicado anteriormente, entendemos que a partir da melhoria da infraestrutura de turismo existente, poderá haver um aumento na visitação de turistas ao município, o que acarretará na criação de novas oportunidades de trabalho, prestação de serviços e concomitantemente no desenvolvimento regional.

7. Informações Complementares:

O município com o referido pleito vem proporcionar a toda população e turistas um ponto de encontro e entretenimento renovado, que além de deixar a região central mais bonita irá potencializar o crescimento, o desenvolvimento e a divulgação de nossa cidade. Sendo assim a presidenta Maria Lucila perguntou a todos os membros presentes se concordamos com a decisão e com o projeto, todos os presentes responderam sim, concordamos com a revitalização das Praças Dr. Olavo Guimarães e Voluntário Mario Walter com a substituição e reforma de mobiliário urbano, iluminação e paisagismo, de tal forma a reunião se deu por encerrada.

Estavam presentes na reunião conforme lista de presença em anexo.

Os Srs. Conselheiros por unanimidade de votos, sem reservas ou ressalvas, deliberaram o que se segue:

1.1. Assunto1 – Aprovado

Nada mais havendo a tratar, o Sr. Presidente deu por encerrados os trabalhos, lavrou-se a presente Ata a que se refere esta Reunião do Conselho Municipal de Turismo que, após lida e aprovada, foi assinada pelo Sr. Presidente e que fica marcada a próxima reunião para 08 de junho de 2022 as 19:00 horas.

Maria Lucila Amaral Meirelles
CPF: 092.559.478-42
Presidente do COMTUR do município de Altinópolis

4

DIÁRIO OFICIAL
ELETRÔNICO DO MUNICÍPIO DE ALTINÓPOLIS

Lei nº 1.967/2017
Prefeitura de Altinópolis
www.altinopolis.sp.gov.br

Rua Major Garcia 144 | Centro | CEP: 14350-000 | Telefone: 16 3665-9500

Ano VI | Edição nº 1051B | Página 5 de 6 | Quarta-feira, 11 de maio de 2022 - Departamento de Comunicação

ComTur Altinópolis

LIVRO DE PRESENÇA - COMTUR

DATA:	10/05/2022	HORÁRIO:	19:00	LOCAL:	CASA DA CULTURA	REUNIÃO:	5ª Reunião Ordinária - ano 2022

I - REPRESENTANTES DO SETOR PÚBLICO

REPRESENTAÇÃO	MEMBROS COMTUR	CELULAR	EMAIL	ASSINATURA
Representante do Orgão de Cultura e Turismo Municipal	MICHELI ELIAZER SILVA	(16) 99163-2651	mi_esilva@hotmail.com	
Representante da Câmara Municipal	RICARDO GOMES	(16) 99966-6699	ricardogomescontabil@gmail.com	
Representante da Secretaria de Administração	CARLOS EDUARDO DA S. L. POIARES	(16) 99260-3125	administracao@altinopolis.sp.gov.br	
Representante da Secretaria de Educação	ENEIDA MARIA MACEDO	(16) 99111-9950	educacao@altinopolis.sp.gov.br	

II - REPRESENTANTES DA SOCIEDADE CIVIL

REPRESENTAÇÃO	MEMBROS COMTUR	CELULAR	EMAIL	ASSINATURA
Representante de Hoteis e Pousadas	MARIA LUCILA AMARAL MEIRELLES	(16) 99245-2011	saojoaodamata@hotmail.com	
Representate de Bares e Restaurantes	PAULO SERGIO MININEL	(16) 99152-7371	paulomininel@hotmail.com	
Representante das Agências de Viagens	ANDRÉ MORAES FERRÃO	(16) 99132-7519	andreferrao64@gmail.com	
Representante dos Transportadores Urbano	DAVID AIRTON DE ANDRADE ZANATA	(16) 99189-9912	robertagzanata@gmail.com	
Representante de Eventos	BRUNO RODRIGUES GUIMARÃES	(16) 99234-2049	brunorg1978@gmail.com	

III - VISITANTES/CONVIDADOS

NOME	REPRESENTAÇÃO	CELULAR	EMAIL	ASSINATURA
RENATO THEODORO	SECRETARIA CULTURA E TURISMO	(16) 99125-1414	r-theodoro@hotmail.com	
VANESSA AP. DA S. S. POLLI	FUNCIONARIA PUBLICA MUNICIPAL	(16)99142-8907	vanessasanva@yahoo.com.br	
FILIPE MARQUES DA SILVA	SECRETARIO ADJUNTO OBRAS	(16) 99239-8538	filipemssilva@gmail.com	
RAFAEL G. C. DE CAMPOS	ARQUITETO E URBANISTA MUNICIPAL	(16) 99125-0644	rafagccampos@yahoo.com.br	
MOISEIS DE OLIVEIRA MIGUEL	EMPRESÁRIO	(16) 99127-0000	momiguel@gmail.com	
EDUARDO RAHAL BIANCO	EMPRESÁRIO	(11) 94253-2086	edubianco2009@gmail.com	
MARCIA SOLANGELA DE BARROS	ADVOGADA	(16) 99152-9799	marsolangelabarros@gmail.com	

DIÁRIO OFICIAL
ELETRÔNICO DO MUNICÍPIO DE ALTINÓPOLIS

Lei nº 1.967/2017
Prefeitura de Altinópolis
www.altinopolis.sp.gov.br

Rua Major Garcia 144 | Centro | CEP: 14350-000 | Telefone: 16 3665-9500

Ano VI | Edição nº 1051B | Página 6 de 6 | Quarta-feira, 11 de maio de 2022 - Departamento de Comunicação

REVITALIZAÇÃO DAS PRAÇAS DR. OLAVO GUIMARÃES E VOL. MÁRIO WALTER
CROQUI DE IMPLANTAÇÃO - MAIO 2022
Escala 1:250

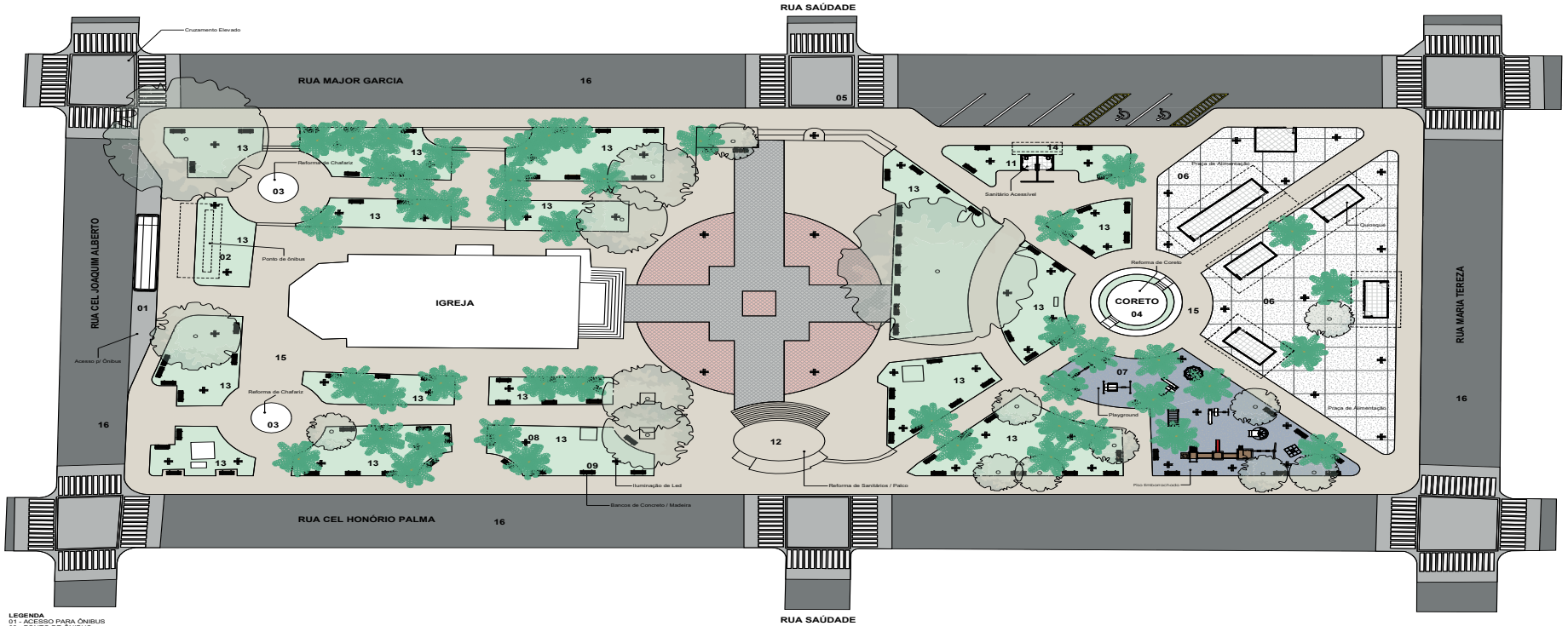

LEGENDA
01 - ACESSO PARA ÔNIBUS
02 - PONTO DE ÔNIBUS
03 - RESTAURO DE CHAFARIZ
04 - RESTAURO DE CORETO
05 - CRUZAMENTO ELEVADO
06 - PRAÇA DE ALIMENTAÇÃO
07 - PLAYGROUND INCLUSIVO
08 - SUBSTITUIÇÃO DE ILUMINAÇÃO
09 - SUBSTITUIÇÃO DE BANCOS
10 - SUBSTITUIÇÃO LIXEIRAS
11 - CONSTRUÇÃO DE BANHEIRO ACESSÍVEL
12 - REFORMA PALCO / BANHEIRO
13 - PAISAGISMO
14 - REFORMA PONTO TAXI
15 - CALÇAMENTO / PAGINAÇÃO
16 - PAVIMENTAÇÃO ASFÁLTICA

IMAGENS DE REFERÊNCIA - PONTO ÔNIBUS



IMAGENS DE REFERÊNCIA - LIXEIRAS



IMAGENS DE REFERÊNCIA - PLAYGROUND INCLUSIVO



IMAGENS DE REFERÊNCIA - CRUZAMENTO ELEVADO



IMAGENS DE REFERÊNCIA - QUIOSQUE



IMAGENS DE REFERÊNCIA - POSTES - ILUMINAÇÃO EM LED



IMAGENS DE REFERÊNCIA - BANCO DE CONCRETO, MADEIRA E AÇO



IMAGENS DE REFERÊNCIA - MESA PRAÇA ALIMENTAÇÃO



IMAGENS DE REFERÊNCIA - PLAYGROUND

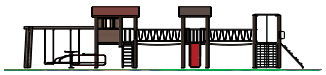

IMAGENS DE REFERÊNCIA - PISO EMBORRACHADO PLAYGROUND



