DIÁRIO OFICIAL
MUNICÍPIO DE MINEIROS DO TIETÊ

Conforme Lei Municipal nº 1.945, de 07 de dezembro de 2017

www.mineirosdotiete.sp.gov.br | www.imprensaoficialmunicipal.com.br/mineiros do tiete

SUMÁRIO

Poder Executivo 2
Atos Oficiais 2
Leis 2

Poder Legislativo 201
Licitações e Contratos 201
Aviso de Licitação 201

EXPEDIENTE

O Diário Oficial do Município de Mineiros do Tietê, veiculado exclusivamente na forma eletrônica, é uma publicação das entidades da Administração Direta e Indireta deste Município, sendo referidas entidades inteiramente responsáveis pelo conteúdo aqui publicado.

ACERVO

As edições do Diário Oficial Eletrônico de Mineiros do Tietê poderão ser consultadas através da internet, por meio do seguinte endereço eletrônico: www.mineirosdotiete.sp.gov.br
Para pesquisa por qualquer termo e utilização de filtros, acesse www.imprensaoficialmunicipal.com.br/mineiros do tiete
As consultas e pesquisas são de acesso gratuito e independente de qualquer cadastro.

ENTIDADES

Prefeitura Municipal de Mineiros do Tietê
CNPJ 46.199.253/0001-37
Avenida Frederico Ozanan, 255
Telefone: (14) 3646-9090
Site: www.mineirosdotiete.sp.gov.br
Diário: www.imprensaoficialmunicipal.com.br/mineiros do tiete

Câmara Municipal de Mineiros do Tietê
CNPJ 49.883.598/0001-01
Rua Sub Delegado Ferrinho, 284
Telefone: (14) 3646-1399
Site: www.camaramineirosdotiete.sp.gov.br

Diário Oficial Assinado Eletronicamente com Certificado Padrão ICPBrasil, em conformidade com a MP nº 2.200-2, de 2001

O Município de Mineiros do Tietê garante a autenticidade deste documento, desde que visualizado através do site www.mineirosdotiete.sp.gov.br

Compilado e também disponível em www.imprensaoficialmunicipal.com.br/mineiros do tiete

PODER EXECUTIVO

Atos Oficiais

Leis

LEI ORDINÁRIA Nº 2.301, DE 26 DE ABRIL DE 2024

(Revoga o Anexo I da Lei nº 1.921 de 08 de agosto de 2017, antigo Plano Diretor de Turismo, acrescentando-se o novo Plano Diretor de Turismo Atualizado, que passa a ser o anexo I da referida Lei Ordinária.)

GEZIEL PEREIRA LIMA, Prefeito Municipal de Mineiros do Tietê- SP, no uso de suas atribuições legais faz saber que a Câmara Municipal aprovou e ele sanciona a seguinte lei:

Art. 1º Revoga-se o Anexo I da Lei Ordinária nº 1.921 de 08 de agosto de 2017 (antigo Plano Diretor de Turismo).

Art. 2º Acrescenta-se à Lei Ordinária nº 1.921 de 08 de agosto de 2017, o novo Plano Diretor de Turismo Atualizado, que passa a ser o anexo I.

Art. 3º Esta Lei entra em vigor na data de sua publicação, mantendo-se inalteradas as demais disposições da Lei nº 1.921/2017.

Mineiros do Tietê, 26 de abril de 2024.

GEZIEL PEREIRA LIMA

Prefeito Municipal

.....

ANEXO I

(PLANO DIRETOR DE TURISMO)


DIRETORIA MUNICIPAL DE
TURISMO
MUNICÍPIO DE INTERESSE TURÍSTICO
DE MINEIROS DO TIETÊ
Plano Diretor de
Turismo
PREFEITURA MUNICIPAL
MINEIROS DO TIETÊ



Sumário

INTRODUÇÃO 10

EQUIPE TÉCNICA 11

1 APRESENTAÇÃO 17

2 OBJETIVOS 17

3 METODOLOGIA 19

4 HISTÓRICO 20

5 CARACTERÍSTICAS GERAIS DO MUNICÍPIO 23

5.1 Bandeira 24

5.2 Brasão 25

5.3 Telefones Úteis 26

5.4 Acessos Rodoviários 27

5.5 Região 28

5.6 Principais Distâncias 29

5.7 Terminal Rodoviário de Mineiros do Tietê 30

5.8 Sinalização turística 31

5.9 Posto de Informação Turística (PIT) 32

5.10 Dados da Educação no Município 33

5.11 Estruturas de Saúde 36

5.12 Sistemas de Segurança Municipal 42

5.13 Saneamento e resíduos 43

5.14 Indústrias 46

5.15 Hidrografia 47

5.16 APA Corumbataí, Botucatu e Tejupá 49

6 CARACTERIZAÇÃO TURÍSTICA DO MUNICÍPIO 50

6.1 Região Turística Caminhos do Tietê 50

6.2 Legislação Municipal Referente ao Turismo 53

6.3 Investimentos 54

6.4 Território, identidade e diagnóstico 58

7 DIAGNÓSTICO TURÍSTICO 58

7.1 Inventário Turístico 59

7.1.1 Equipamentos de apoio ao turismo 59

7.2 Meios de hospedagem 60

7.2.1 Equipamentos de Hospedagem dos municípios vizinhos 60

7.2.2 Equipamentos de Hospedagem do Município de Mineiros do Tietê 61

7.3 Serviços de alimentação e bebidas 63

7.4 Atrativos Turísticos 74

7.4.1 PARQUES 74

7.4.1.1 Termas Pacu – Parque Aquático & Pesca 74

7.4.1.2 Parque Ecológico Dr. Teófilo Xavier Mendonça – (Cachoeira do Salto – Salto Dom Pedro II) 76

7.4.2 ATRATIVOS NATURAIS - ECOTURISMO 78

7.4.2.1 Área de Proteção Ambiental – APA Corumbataí, Botucatu e Tejupá 78

7.4.2.2 Mirante da Pedra Branca 80

7.4.2.3Trilha da Biquinha 82

7.4.2.4 Cachoeira do Cintra 84

7.4.3 TURISMO NAÚTICO E TURISMO DE SOL E PRAIA 86

7.4.3.1 Praias Fluviais 86
7.4.3.2 Condomínios a beira do Rio Tietê – Baixão da Serra 87
7.4.3.2.1 Condomínio Doce Mar 87
7.4.3.2.2 Condomínio Vale Verde 88
7.4.3.2.3 Condomínio Portal da Ilha 89
7.4.4 TURISMO DE AVENTURA 90
7.4.4.1 Clube Perdidos na Lama (Off Road) 90
7.4.5 TURISMO DE PESCA 92
7.4.5.1 Pesqueiro do Pacu 92
7.4.5.2 Pesqueiro Pedra Branca 93
7.4.6 ORQUIDÁRIOS 94
7.4.6.1 Orquidário Didi Rampazzo 94
7.4.6.2 Orquidário Garden Chácara Girassol 96
7.4.7 TURISMO CULTURAL 97
7.4.7.1 Lendas 97
7.4.7.1.1 Lenda do Unhudo da Pedra Branca – Folclore Local 97
7.4.7.1.2 Lenda Lazinha de Pace Antunes 99
7.4.7.2 Formas de Expressão 100
7.4.7.2.1 Música – Orquestra de Viola de Mineiros do Tietê 100
7.4.7.2.2 Dança – Quadrilha Junina Coração Caipira 102
7.4.8 TURISMO RELIGIOSO 103
7.4.8.1 Caminho de Fé Via Lucis 103
7.4.9 ARTESANATOS LOCAIS 105
7.4.10 ATRATIVOS GASTRONÔMICOS – PRODUÇÃO LOCAL E ARTESANAL 117
7.4.10.1 Corote Locutor – Alambique artesanal e pingódromos de madeira 117
7.4.10.2 Alambique do Cesarin 118
7.4.10.3 Café Fazenda Imperial 119
7.4.10.4 Café Tavares 121
7.4.10.5 Linguiça de Mineiros 122
7.4.10.6 Laticínios 122
7.4.11 EVENTOS 124
7.4.11.1 Eventos Desportivos e Esportivos 124
7.4.11.2 Eventos Tradicionais 127
7.4.11.2.1 Centenária Festa em Louvor a Santo Antônio 127
7.4.11.2.2 Festa das Nações 129
7.4.12 Atrativos de Lazer ao ar livre – Praças 130
7.4.13 Atrativos de Lazer em espaços fechados 135
7.4.13.1 Edículas e Chácaras para Locação 136
7.4.14 ARQUITETURA 140
7.4.14.1 Arquitetura Religiosa 140

7.4.14.2 Arquitetura Ferroviária 146
7.4.14.3 Arquitetura Civil 148
7.4.14.3.1 Casarões antigos – Patrimônio Material 149

8 AVALIAÇÃO DOS ATRATIVOS HIERARQUIZAÇÃO 154

8.1 Oficina de Hierarquização dos atrativos **154**

8.2 Hierarquização técnica **156**
9 PESQUISA DE DEMANDA 158

9.1 Dados obtidos **159**

9.2 Análise da pesquisa de demanda **171**

10 ANÁLISE SWOT 172

10.1 Considerações Análise Swot **175**

11 PROGNÓSTICO 177

12 PROGRAMAS PARA O TURISMO 181

12.1 - PROGRAMA 1: SENSIBILIZAÇÃO DA POPULAÇÃO **182**

12.2 - PROGRAMA 2: MONITORAMENTO DA OFERTA E DEMANDA TURÍSTICA **183**

12.3 - PROGRAMA 3: ACESSO AO MERCADO **184**

12.4 - PROGRAMA 4: NORMATIZAÇÃO E REGULAÇÃO **185**

12.5 - PROGRAMA 5: QUALIFICAÇÃO DOS SERVIÇOS **186**

12.6 - PROGRAMA 6: FORMATAÇÃO DE PRODUTOS **187**

12.7 - PROGRAMA 7: INFRAESTRUTURA **188**

12.8 - PROGRAMA 8: GESTÃO SOCIOAMBIENTAL **189**

13 CONSIDERAÇÕES FINAIS 190

14 REFERÊNCIA BIBLIOGRÁFICAS 191

15 ANEXOS 192

Geziel Pereira Lima
Prefeito Municipal de Mineiros do Tietê

Débora Aparecida Bressan Rosatti
Diretora Municipal de Turismo de Mineiros do Tietê
(Turismólogo responsável)

MUNICÍPIO DE INTERESSE TURÍSTICO **MINEIROS DO TIETÊ-SP**

Figura - Letreiro entrada da cidade



Fonte: Foto de Vitória Juliana

CONHECIDA COMO "**CIDADE SORRISO**" e "**CIDADE DAS ORQUÍDEAS**"

Suas terras, saltos e serras, contam histórias e lendas!

ORIGEM DO NOME DA CIDADE

O município recebeu primeiramente a denominação de Mineiros, para homenagear os fundadores que vieram do sul de Minas Gerais em busca de terras férteis. Como havia outra cidade brasileira com o mesmo nome, foi acrescentado o nome Tietê, por estar localizada às margens desse rio. É conhecida por Cidade Sorriso ou Cidade das Orquídeas, cognomes oficializados por lei.

INTRODUÇÃO

O Plano Diretor de Turismo Revisional (2022/2025) de Mineiros do Tietê foi elaborado e realizado em conjunto com: a empresa Marcelo Oliveira Coelho, a Diretoria Municipal de Turismo de Mineiros do Tietê e com o apoio do Conselho Municipal de Turismo (COMTUR), implementando as ações e adotando as providências, adiante descritas e detalhadas, que permitiram coletar, ordenar e sistematizar informações consideradas relevantes para a elaboração do Plano Diretor de Turismo Revisional (PDTR) deste município. Para que o plano pudesse ser cumprido e elaborado com a eficácia esperada, fez-se necessário o envolvimento de todos os atores descritos no decorrer deste trabalho. Além do poder público, participaram, ainda, os integrantes de outras entidades e representações da sociedade civil, cujo compromisso e reponsabilidade se tornam fundamentais para que as ações públicas, aliadas a outras ações identificadas como necessárias e de execução por estes atores, somem-se, possibilitando, assim, o sucesso de um PDTR factível, participativo, eficaz e sustentável. O PDTR de Mineiros do Tietê é um documento que contempla diretrizes e propostas de ações estratégicas para o desenvolvimento sustentável do turismo no município, aprimorando e desenvolvendo o potencial e os segmentos turísticos com ações de curto, médio e longo prazo a serem implementadas em conjunto com o Poder Público, COMTUR e Iniciativa Privada. Tem como principal objetivo, planejar, revisar e estruturar de forma organizada as diretrizes e ações estratégicas, dinamizando a economia local e promovendo o desenvolvimento social, ambiental, turístico e cultural do município.

EQUIPE TÉCNICA

Este Plano Diretor de Turismo contou com a colaboração de várias pessoas que dedicaram parte de seu tempo para contribuir com informações, fotos, documentos e relatos a respeito das potencialidades turísticas do Município de Mineiros do Tietê, dando um caráter participativo a sua elaboração, e são elas:

PREFEITO – Geziel Pereira Lima

VICE-PREFEITA – Elizabete Ap. Alexandrino Rossetto

DIRETORA MUNICIPAL DE TURISMO – Débora Aparecida Bressan Rosatti

COORDENAÇÃO E PESQUISA – Christina Cury

DOCUMENTAÇÃO PÚBLICA E REVISÃO – Maria Cecília Picelo Todino

DIGITAÇÃO – Marcelo Oliveira Coelho

REVISÃO, LAYOUT E ESTRUTURA– Vitória Juliana Santana Silva

COMTUR

Representantes da Administração Pública

Representante do Turismo:
Titular – Elizabete Aparecida Alexandrino Rossetto
Suplente – Luiz Gustavo Ferrarez

Representante da Cultura:
Titular – Odilei Wagner de Souza Pratti
Suplente – Tamires Cristina Barbosa da Silva

Representante do Meio Ambiente:
Titular – Vagner Mantovanini Meira
Suplente – Renato Guedin

Representante da Educação:
Titular – Simone Cristina Liotti Zanne
Suplente – Fernanda Furlan Silveira Leite

Representantes da iniciativa privada

Representante da Hotelaria:

Titular – Milson José Capelini Júnior
Suplente – Luciana Arietti Capelini

Representantes dos Restaurantes:

Titular – Andrea Momesso Lizabello Silva
Suplente – Wanderley Gonçalves Silva

Representantes do Artesanato:

Titular – Ana Maria de França
Suplente –

Representantes do Comércio Local:

Titular – Vera Bonilha Cherubin

Suplente – Emerson Eriberto Rodrigues Bueno

Representante do Meio Rural:

Titular – Marisilvia Rossetto
Suplente – Odilon Alberto Junqueira

Representantes da Imprensa:

Titular – Hércules Jesus Ramazzini Júnior
Suplente – Erivaldo Aparecido Risso

Representantes dos Turismólogos:

Titular – Maria Cecília Picelo Todino
Suplente – Mariucha Cipola Baldivia

Representantes do Clube Local:

Titular – André Luiz Silveira Costa
Suplente – Ana Lúcia Luciano Felipe

PREFEITURA MUNICIPAL
Endereço: Avenida Frederico Ozanan, 255 Centro
Horário de atendimento: das 7h30 às 11h30 e das 13h30 às 17h00
Telefone: (14) 3646-9090
Data de aniversário da cidade: 15 de agosto
Site: www.mineirosdotiete.sp.gov.br

EXECUTIVO
Prefeito Municipal – Geziel Pereira Lima
Vice-Prefeita – Elisabete Aparecida Alexandrino Rossetto
Telefone: (14) 3646-9090
E-mail: prefeito@mineirosdotiete.sp.gov.br

CÂMARA MUNICIPAL DE MINEIROS DO TIETÊ
Rua Sub Delegado Ferrinho, 284 Centro – Mineiros do Tietê – SP Telefone: (14) 3646-1399 / CEP: 17.320-000
Site: www.camaramineirosdotiete.sp.gov.br
E-mail: camara@camaramineirosdotiete.sp.gov.br

LEGISLATIVO – VEREADORES
Mara Inês Dalpino Poliani
Douglas Aparecido Gomes
Rogério Trevisan
Rosemary Arantes
Juliana Cruz
Luiz Antônio Gazani
Rihana Gonçalves Botti
Cristiano Morales
Paulo Cristiano de Lima

DIRETORIA DE TURISMO
Diretora de Turismo - Débora Aparecida Bressan Rosatti
Rua Maria Elídia Ferraz de Arruda, 417 Centro – Mineiros do Tietê – SP
PIT – Posto de Informações Turísticas / das 8h30 às 17h de segunda à sexta
Telefone: (14) 3646-9090
Facebook: Centro Cultural Ângelo Toniato
Responsável: Débora Ap. Bressan Rossatti (Turismóloga)

PALAVRA DO PREFEITO

A minha visão como Prefeito e um gestor público é que o Plano Diretor de Turismo, sendo um documento normativo e informativo, reúne uma gama de elementos necessários para o planejamento e desenvolvimento do turismo do Município de Mineiros do Tietê, tais elementos constantes como o diagnóstico e o prognóstico do turismo favorecem para a realização de ações assertivas no âmbito do setor e áreas afins, impulsionam novos projetos e consolidam o que já vem acontecendo.
Acredito no potencial de Mineiros do Tietê e sei que as informações aqui trazidas por meio de esforços de inúmeros colaboradores, empresários, voluntários e sobretudo técnicos para que chegássemos a esse resultado final, gerando um documento robusto e importantíssimo para o Município.

Prefeito Geziel Pereira Lima

PALAVRA DA DIRETORA DE TURISMO

Como turismóloga, técnica e gestora pública considero o Plano Diretor de Turismo uma Política Pública que está sempre em construção e/ou revisão, sendo de fundamental importância para qualquer município de interesse turístico, bem como é uma compilação de informações, elementos e diretrizes que nortearão as ações de desenvolvimento do turismo de um Município. Para tanto, o Plano Municipal de Mineiros do Tietê é o resultado do empenho de vários atores envolvidos na estruturação e formação do documento, feito por muitas mãos, ocorreu de forma participativa e transparente, com o envolvimento de profissionais, técnicos e membros do Conselho Municipal de Turismo, que desempenharam de forma admirável o papel legitimador de construção de um documento conciso e coerente que auxiliará o Município de Mineiros do Tietê no desenvolvimento do turismo e na tomada de futuras decisões.

Diretora de Turismo Débora Aparecida Bressan Rossati

DEPOIMENTOS

Sempre acompanhei muito de perto as ações relacionadas ao Turismo no município de Mineiros do Tietê. Estar inserido em uma Região Turística, ser um Município de Interesse Turístico e possuir ações planejadas e organizadas são primordiais para o desenvolvimento turístico, econômico e local como um todo.

O processo de revisão do Plano Diretor de Turismo foi muito bem conduzido por profissionais especializados, de forma técnica e ordenada. Contou com a participação do COMTUR e demais interessados da sociedade civil e iniciativa privada nas oficinas de hierarquização de atrativos, análise SWOT e elaboração de programas e projetos. Acredito que, o propósito dos pesquisadores e entusiastas da atividade turística é engajar, poder público e iniciativa privada, evidenciando que o Turismo possui um lugar de destaque na economia, como fonte de renda e geração de empregos. E, um Plano Diretor bem elaborado é o norteador para a concretização desse objetivo.

Maria Cecília Picelo Todino

Sobre o plano diretor municipal, de suma importância ao Município, visto que, o mesmo orienta para o crescimento planejado e ambientalmente equilibrado. Participei do primeiro projeto e execução do plano diretor de turismo no Município de Mineiros do Tietê, o qual contemplou vários eventos que anualmente acontecem no Município, como também, vários atrativos turísticos existentes. Nascido e criado em Mineiros do Tietê, me senti lisonjeado em participar de sua execução, pois, como tenho enorme carinho pela cidade nada mais justo conseguir transformar tudo o que tem de bom em Mineiros do Tietê e estruturar o que ainda carece de um olhar mais focado e profissional. Vale ressaltar também que, seu povo não conhece todas as belezas e potencialidades que temos em Mineiros do Tietê e o Plano veio para mostrar que Mineiros tem a Capacidade para trazer e segurar o turista para um prazeroso passeio e degustar nossas delícias.

Vagner Mantovanini Meira

O Plano Diretor de Turismo constitui-se em um importante instrumento de planejamento das demandas turísticas à médio prazo, definindo estratégias para o desenvolvimento sustentável das atividades turísticas do município.

A elaboração deste Plano Diretor Municipal de Turismo representa para o COMTUR de Mineiros do Tietê um momento histórico e importante pois desde suas primeiras reuniões e com suas diferentes constituições ao longo do tempo realiza reuniões buscando colaborar de forma participativa em prol do turismo no município e angaria estudos e planejamentos que exigem a elaboração deste instrumento bem como suas atualizações.

Neste sentido, como Diretora do Conselho Municipal de Turismo, assim como os demais membros sentimo-nos satisfeitos e realizados por contribuir com a sua elaboração de forma participativa e democrática e trazendo um direcionamento para esta e demais gestões municípais, acreditando em sua importância para alavancar o turismo no município.

Marisilvia Rosseto

1 APRESENTAÇÃO

O Plano Diretor de Turismo é o instrumento que estabelece diretrizes e propostas estratégicas que irão servir de base para fomentar o desenvolvimento sustentável do turismo no município de Mineiros do Tietê/SP.

2 OBJETIVOS

O objetivo principal é ordenar as ações do setor público por meio desse documento, que servirá de norteador para a gestão do turismo no destino e, em especial para sua manutenção a condição de Município de Interesse Turístico, conforme preconiza a LEI COMPLEMENTAR Nº 1.383, DE 17 DE MARÇO DE 2023 que altera a LEI COMPLEMENTAR Nº 1.261, DE 29 DE ABRIL DE 2015, que estabelece condições e requisitos para a classificação de Estâncias e de Municípios de Interesse Turístico, enfatizando o Capítulo III dos Municípios de Interesse Turístico, artigo 4°. O documento foi elaborado de forma coletiva com o apoio dos Atores do Turismo no Município (Diretoria Municipal de Turismo, Cultura, Esporte, Educação, Meio Ambiente, Planejamento, Indústria e Comércio, Serviço Autônomo de Água e Esgotos e Resíduos Sólidos de Mineiros do Tietê, Trade Turístico, Conselho Municipal de Turismo – COMTUR etc.) e apresentado para a Câmara Municipal de Mineiros do Tietê.

Este documento espelha os anseios do setor e do cidadão que se beneficia da valorização local que o turismo pode motivar, congrega além de propostas e ações para o futuro, olhares, percepções e desejos da coletividade com o objetivo de promover e consolidar o turismo como um eixo estratégico efetivo de desenvolvimento econômico do município. As medidas previstas neste plano estão em consonância com o trabalho cooperativo na criação de alternativas com projetos voltados a vários segmentos potenciais do turismo existente no destino. Neste contexto, almeja- se reverter a atual situação do baixo fluxo turístico, fortalecendo a recuperação gradual da economia municipal e visibilidade turística potencial para Mineiros do Tietê. Assim, estima-se alcançar resultados como o aumento da chegada de turistas e visitantes e a ampliação da receita e empregabilidade dos setores envolvidos no município. Mineiros do Tietê é conhecida, especialmente, como “Cidade Sorriso” ou “Cidades das Orquídeas”,

e tem como desafio, alavancar os outros segmentos do turismo de uma forma sustentável com condições de oferecer contribuições efetivas para impulsionar a economia e gerar emprego, renda e inclusão social, colocando Mineiros do Tietê/SP entre os destinos de turismo do estado de São Paulo.

Abaixo está listado os objetivos principais para a elaboração do Plano, buscando revisar o plano de desenvolvimento turístico anterior e preparar para um crescimento futuro e sustentável:

- Aprimorar as características e fatores que determinam as motivações de viagem;
- Analisar e melhorar a oferta de serviços, equipamentos e infraestrutura disponíveis, para o processo de ocupação turística do território;
- Diagnosticar deficiências e pontos críticos entre a oferta e a demanda turística existente;
- Permitir a previsão do comportamento do mercado em função da análise de tendências e perfil do visitante;
- Direcionar os programas de ação e planejamento estratégico para o desenvolvimento do setor;
- Analisar o efeito multiplicador do turismo no cenário econômico do município;
- Organizar o setor de turismo na estrutura administrativa do setor público;
- Hierarquizar e priorizar os atrativos e conjuntos existentes para sua utilização otimizada e ordenada;
- Servir como fonte de pesquisa e consulta aos empresários, aos estudantes e à comunidade em geral, interessados na atividade turística do município.
- Apoiar o trabalho dos dirigentes públicos municipais de turismo, sobre o planejamento e organização do setor, em seus diferentes níveis, com o intuito de subsidiar suas ações.
- Contribuir para o desenvolvimento sustentável do município, buscando de forma mais estratégica o crescimento qualitativo do turismo municipal.

3 METODOLOGIA

O processo de planejamento foi realizado utilizando a construção de um entendimento baseado nas discussões e tomada de decisões compartilhadas, tendo como participantes uma equipe técnica e participantes da sociedade civil, conduzidos pela Diretora de Turismo Débora Aparecida Bressan Rosatti e a coordenação da Consultora Christina Cury e sua equipe, responsável por estabelecer uma Estrutura Organizacional, que permita uma melhor otimização das ações, ou seja, este plano é fruto de um esforço coletivo de busca, coleta, discussão e validação de informações, que expressa a vontade do município em relação ao desenvolvimento da atividade turística. Foi importante determinar e seguir um processo que tornasse o documento adequado ao objetivo de planejar o desenvolvimento da atividade turística no município. Este processo se determinou na seguinte sequência:

- Estabelecimento da Equipe Técnica responsável pela elaboração e busca de dados;

- Inventariação da oferta turística do município e dados em respeito da infraestrutura turística da região;

- Visitas técnicas nos estabelecimentos e atrativos para averiguar e atualizar seu estado atual, informações e atividades;

- Realização da Pesquisa de Demanda em dois principais atrativos da cidade;

- Resultados da Pesquisa de Demanda;

- Apresentação da Pesquisa de Demanda em audiência pública;

- Oficina de elaboração da análise SWOT, considerando os pontos fortes e fracos do município, como também, suas forças e fraquezas;

- Oficina de Hierarquização dos Atrativos Turísticos para analisar os produtos e equipamentos turísticos oferecidos no município;

- Utilização dos dados das técnicas utilizadas para elaboração de Programas e Projetos para o desenvolvimento do turismo;

- Apresentação dos dados obtidos, programas e projetos para aprovação do PDT em audiência pública e posteriormente para a câmara municipal.

4 HISTÓRICO

O município teve sua origem por volta do ano de 1840, através da vinda de comboios mineiros saídos de Alfenas, em comando do Tenente Manoel Joaquim Lopes, que passaram pela região com o objetivo de tomar posse de terras devolutas, assim como foi com os municípios vizinhos de Jaú, Brotas e Dois Córregos. Ao tomar posse dessas terras, se formou um povoado que ficou conhecido como Bairro dos Mineiros.

Por volta de 1875, um dos moradores do "Bairro dos Mineiros"- como ficou conhecido, tendo em vista a origem dos povoadores - Vicente Valério dos Santos, doou uma parte de suas terras e ergueu uma capela em louvor de Santa Cruz em 1891 que elevou o povoado à categoria de Distrito de Paz pertencente ao município de Dois Córregos, ao redor da capela foram construídas casas, entre elas José Venâncio de Azevedo estabeleceu o seu comércio, seguido pelo imigrante italiano Garibaldi de Luna, que, além de sua loja de tecidos, dava aulas de música, sendo fundador de banda local futuramente.

Em 29 de agosto de 1898 pela LEI ESTADUAL Nº 581, o distrito foi elevado à categoria de município com o nome de Mineiros, elegendo administradores municipais, intendente (prefeito) e câmara de vereadores. Em seguida no ano de 1944, devido a existir outra cidade em Goiás com o mesmo nome, foi modificado o nome do município para Mineiros do Tietê, devido ao Rio Tietê que banha a cidade e região.

Um fator que contribuiu para que o Bairro dos Mineiros em seu futuro firmasse seu povoado e fosse elevado à categoria de município foi a vinda do Imperador Dom Pedro II no ano de 1886 (há convergências sobre a vinda dele ter sido no ano de 1889, entretanto possui maiores evidências da vinda dele para o interior de São Paulo para a inauguração das estradas de ferro no ano de 1886), para a inauguração da Estação Ferroviária Local, essa inauguração aconteceu antes do distrito ser criado em 1891, conforme cita o livro “Achados Históricos de Mineiros do Tietê” de Heusner Grael Tablas e Nelson Natal Botura de 1983.

A vinda do Imperador acompanhado da Imperatriz Tereza Cristina, meses depois da Estação Ferroviária ter sido inaugurada, é marco até os dias atuais para a história

de Mineiros, a comitiva real chegou ao antigo Bairro dos Mineiros pelo Rio Tietê, atracando no porto fluvial que era dirigido pelo Caboclo Maurício Machado e pertencia a Cia. Sorocabana, e que após isso por ordem do imperador passou a ser chamado de Porto Maurício Machado.

O Imperador Dom Pedro II e a Imperatriz Tereza Cristina ficaram hospedados na Fazenda Banharão de propriedade dos irmãos Antônio Augusto de Almeida Cardia casado com Ana Cardia e José Emídio de Almeida Cardia casado com Carolina Augusta do Amaral Cardia. O casarão foi preparado muito tempo antes da vinda da família real, para que ficasse de acordo com as exigências do monarca, além disso o casarão possuía características da época que conforme cita o livro “Achados Históricos de Mineiros do Tietê”, “...A Fazenda Banharão simboliza muito bem a fase brasileira em que o café era nosso maior produto de exportação, fazendo surgir os chamados "barões do café", com suas fazendas suntuosas (a fazenda Retiro em Dois Córregos possuía banda de música, e a fazenda Independência em Jaú tinha barbeiro, lojas, telefone, promovia bailes carnavalescos, contando, portanto com melhoramentos que lhe davam um "status" equivalente ao de uma pequena cidade). Os donos dessas fazendas conseguiam influência política incomum, e os Cardia são um claro exemplo: receberam o Imperador e foram agraciados com títulos honoríficos.”

O imperador passou apenas uma noite hospedado na Fazenda Banharão, que atualmente é conhecida por Fazenda Imperial, onde por muito tempo recebeu visitas de apreciadores da história brasileira, escolas e já foi até mesmo matéria de reportagem para o programa Revista de Sábado em comemoração ao dia da Proclamação da República.

De fato, um local histórico que remete ao processo de desenvolvimento local e história do município, é possível encontrar mais detalhes no livro citado “Achados Históricos de Mineiros do Tietê” de autoria de Heusner Grael Tablas e Nelson Natal Botura,1983. E no livro intitulado “O Banharão – Estudos Genealógicos das famílias Cardia, Caldeira, Campos e Vaz” de Rubens Cardia, 1997. A seguir imagens da capa dos livros citados e foto do Imperador em sua vinda, acontecimento marcante na história de Mineiros do Tietê.

Figura - Livros sobre a história de Mineiros do Tietê



Fonte: Capa livros "O Banharão" e "Achados Históricos de Mineiros do Tietê".

Figura - Foto de Dom Pedro II quando veio a Mineiros do Tietê



Fonte: Foto retirada do livro "O Banharão" de Rubens Cardia, 1997. O imperador na Fazenda Banharão em Mineiros do Tietê.

5 CARACTERÍSTICAS GERAIS DO MUNICÍPIO

O Município de Mineiros do Tietê está localizado na região central do Estado de São Paulo no Planalto Ocidental Paulista, região conhecida popularmente como Vale do Médio Tietê, fazendo parte da Região Imediata/Microrregião de Jaú e da Região Intermediária/Mesorregião de Bauru, tendo como Municípios limítrofes Barra Bonita, Jaú e Dois Córregos.

- **Aniversário da cidade:** 29 de agosto
- **População estimada**:
  → 11.230 pessoas (IBGE 2022)
- **Área territorial:** 213,2 Km² (IBGE 2022)
  → **Densidade demográfica**: 52,66 habitantes/km²
- **PIB per capita:** R$ 17.373,68 (IBGE 2021)
- **Índice de Desenvolvimento Humano Municipal (IDHM):**
  → 0,730 (2010)
- **Gentílico:** Mineiros-tieteense
- **Clima:** Tropical de altitude
- **Bioma predominante:** Cerrado e Mata Atlântica
- **Coordenadas Geográficas:**
  Latitude: 22º 17'
  Longitude: 48º 26'
- **Altitude Média:** 639m na sede do município

Fontes

MINEIROS DO TIETÊ (SP). Prefeitura. Disponível em: http://www.mineirosdotiete.sp.gov.br/paginas/portal/paginaInterna?id=2.

IBGE – INSTITUTO BRASILEIRO DE GEOGRAFIA E ESTATÍSTICA. Panorama Cidades IBGE. Disponível em: https://cidades.ibge.gov.br/brasil/sp/mineiros-do-tiete/panorama

5.1 Bandeira

Figura - Bandeira Municipal



Fonte: Foto cedida pela Prefeitura

Hino

Nascida à sombra de uma igreja
Banhada por águas do Tietê
É donas de terras muito boas
Nossa cidade está aberta pra você
(Refrão)
Mineiros, Mineiros
Mineiros Do Tietê
Mineiros, Mineiros
Seu povo gosta muito, muito de você
No coração nossa cidade pulsa forte
De emoção seus filhos vibram com você
Participando, progredindo com trabalho
São brasileiros de Mineiros do Tietê.

Composição de:

Anamélia Bueno Buoro
Alicelena Bueno Ferraz

5.2 Brasão

Figura - Brasão



Fonte: Foto cedida pela Prefeitura

O Brasão do Município de Mineiros do Tietê, foi dado como símbolo oficial em 1974, através da Lei Municipal nº 049, de 12 agosto. Promulgada pelo então Prefeito na época, o Sr. José Figueiredo, o Brasão foi idealizado pelo Dr. Lauro Ribeiro Escobar, com base no projeto do Reverendo Pe. Francisco de Sales Buch Ferreira, abaixo um resumo dos significados e simbologias do Brasão:

•O Brasão de Armas: Escudo redondo, ou ibérico, era usado em Portugal à época do descobrimento do Brasil;

• O metal ouro: representa a riqueza, esplendor, glória, nobreza, poder, força, fé, prosperidade, soberania e mando;

• A Banda ondada Azul: lembra a riqueza hidrográfica do Município;

• A Coroa Imperial: Evoca a visita que o Sr. Imperador D. Pedro II fez ao Município;

• As Estrelas: Indicam o esplendor e nobreza, luz nas trevas da noite;

• A Cruz Latina: Indica a profunda fé cristã do povo de Mineiros do Tietê, e da primitiva Capela de Santa Cruz;

• A Coroa Mural: Símbolo da Emancipação Política;

•O Ramo de cafeeiro e haste da cana do açúcar: Produtividade de nosso tão querida Terra;

• Os dizeres “Virtus Ex Honore”: Valor que decorre da honra, hino de glória dos mineirenses para louvar a terra natal, e que proclama “A HONRADEZ DE TEUS FILHOS É O PEDESTAL DA TUA FORÇA”.

5.3 Telefones Úteis

Tabela 1 - Telefones úteis

Prefeitura	(14) 3646-9090
Conselho Tutelar	(14) 3646-2191
Câmara de Vereadores	(14) 3646-1399
Polícia Militar	(14) 3646-1689
Delegacia	(14) 3646-1333
Correios	(14) 3646-1500
CPFL	0800 0101010
Águas de Mineiros	(14) 3646-1881
Pronto Socorro	(14) 3646-1217
Assistência Social – CRAS	(14) 3646-3542
Fundo Social	(14) 3646-1344
Centro Cultural	(14) 3646-9096
Rodoviária	(14) 3646-1990
Farmácia Central	(14) 3646-1801
Posto de Informações Turísticas	(14) 3646-9090
Diretoria da Educação	(14) 3646-2000
ESF Carlos Alves Mamede	(14) 3646-3700
ESF Sonia Maria Dalmazo Sanchez	(14) 3646-3692
ESF Luiz Mercadante	(14) 3646-2239
CEMEI Tia Bêla	(14) 3646-1869
CEMEI Tia Lucinha	(14) 3646-3225
CEMEI Tia Rose Cristina	(14) 3646-1563
CEMEI Tia Marisa	(14) 3646-3808
E.M. Pedro de Oliveira Brandão	(14) 3646-1596
E.M. João de Mattos Silveira	(14) 3646-1397
E.M. Maurílio Vendramini	(14) 3646-3694
E.E. Antônio Ferraz	(14) 3646-1304

5.4 Acessos Rodoviários

As Rodovias que servem o Município são:

- **SP-304** que liga Mineiros do Tietê, Jaú, Bariri, São Pedro, Piracicaba, Santa Maria da Serra, Torrinha etc.

Figura - Mapa acessos rodovia SP-304

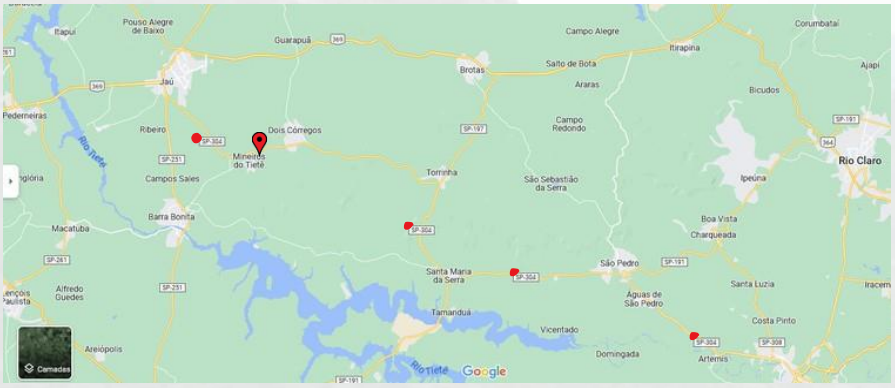

Fonte: Captura de tela Google Maps

A rodovia **SP-304** é uma rodovia do interior do estado de São Paulo, recebendo as seguintes denominações em seu trajeto: Luiz de Queiroz (até Piracicaba), Geraldo de Barros (até Santa Maria da Serra) e Deputado Amauri Barroso de Souza no trecho de Torrinha até Jaú. E ainda continua por outras cidades com outras denominações.

- Rodovia **Vicinal Mineiros do Tietê / Barra Bonita, BRB-010**, que liga os municípios de Mineiros do Tietê e Barra Bonita.

Figura - Acesso Vicinal Mineiros do Tietê / Barra Bonita, BRB-010

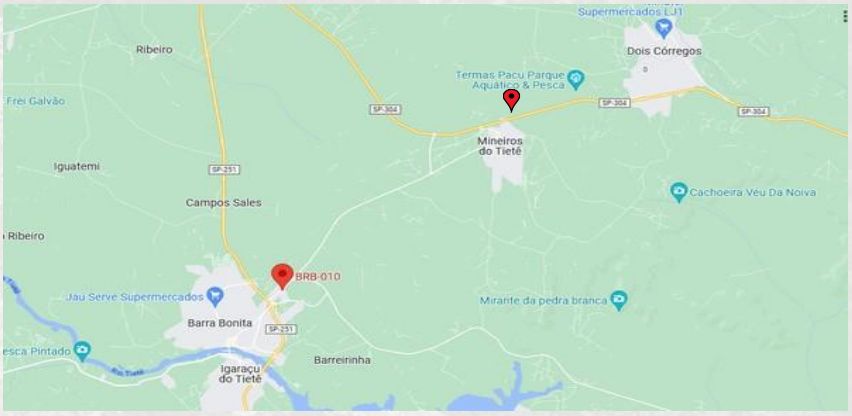

Fonte: Captura de tela Google Maps

5.5 Região

Conforme já citado, Mineiros do Tietê está localizado na região central do Estado de São Paulo no Planalto Ocidental Paulista, região conhecida popularmente como Vale do Médio Tietê. O Município faz parte da Região Imediata/Microrregião de Jaú e da Região Intermediária/Mesorregião de Bauru, tendo como municípios limítrofes Barra Bonita, Jaú e Dois Córregos.

Figura - Mapa Regiões Intermediárias e Imediatas do Estado de São Paulo
Fonte: Mapa retirado do site Mapas Paulistas

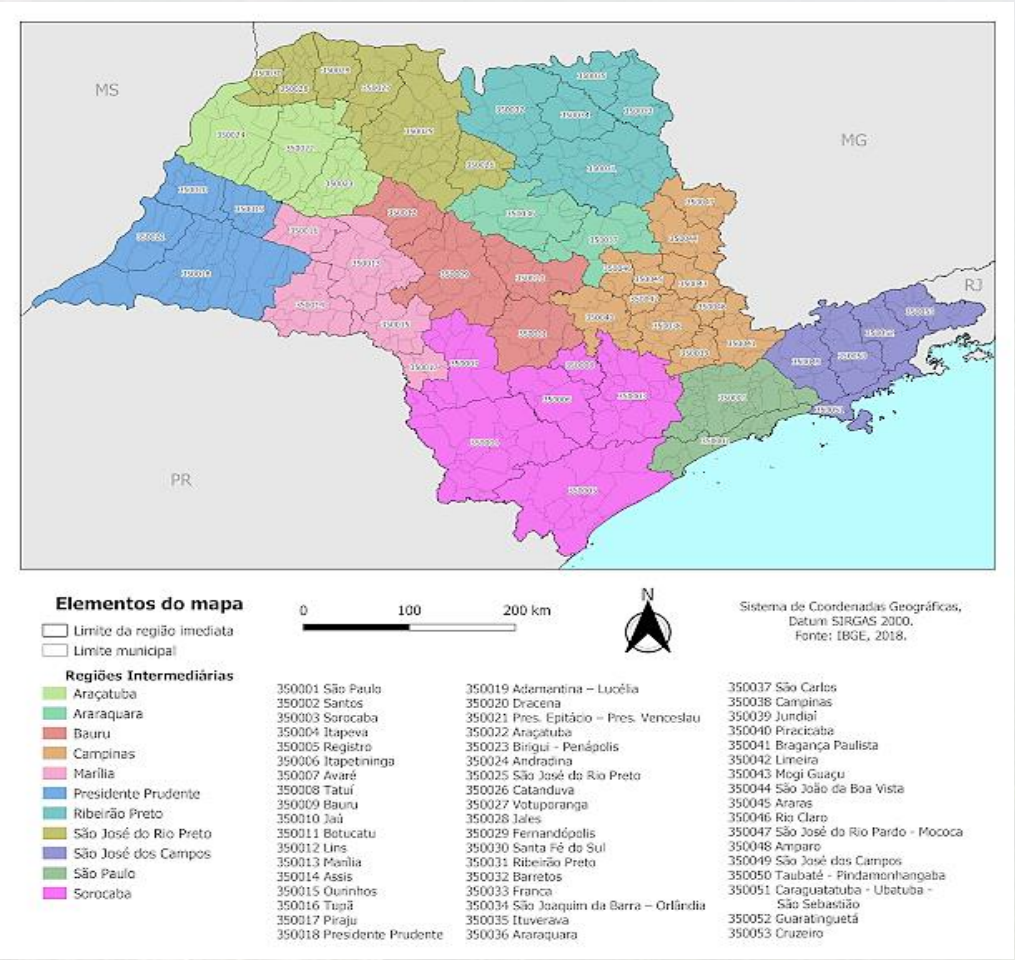

Acesso em: https://mapaspaulistas.blogspot.com/2020/06/zddmfmbd.html

5.6 Principais Distâncias

Abaixo, tabela com kilometragem dos principais municípios da região e outros que servem de referência para se compreender a distância dentro do Estado de São Paulo.

Tabela - Principais distâncias

Distâncias de Mineiros do Tietê	
Dois Córregos 11,5 km	São Paulo 271 km
Jaú 20 km	Bauru 62,9 km
Pederneiras 43,3 km	Botucatu 70,9 km
Igaraçu do Tietê 18,7 km	Araraquara 94,6 km
Barra Bonita 16,1 Km	Ribeirão Preto 180,6 Km
Torrinha 34,8 Km	Campinas 203 Km
Brotas 54,6 Km	Piracicaba 118 Km

Fonte: Elaboração própria

Aeroportos mais próximos:

Os Aeroportos com mais diversidade de voos e próximos ao município são:

- Aeroporto Estadual de Bauru-Arealva **JTC** / Moussa Nakhl Tobias **(95,7 km)**
- Aeroporto Estadual de Ribeirão Preto - Doutor Leite Lopes **RAO (183 km)**
- Aeroporto Internacional de Viracopos-Campinas **VCP (189 km)**

5.7 Terminal Rodoviário de Mineiros do Tietê

Figura- Rodoviária



Fonte: Fotos de Vitória Juliana

Terminal Rodoviário de Mineiros do Tietê
Endereço: Rua Abolição, 194-292, Centro.
Telefone: (14) 3646-1990

As principais empresas que operam na rodoviária são:

- Transporte Rodoviário Intermunicipal Expresso de Prata Ltda
www.expressodeprata.com.br
E-mail: pratatrans@travelnet.com.br
Telefone: (14) 3646-2448
Com destino a municípios próximos como Brotas, Torrinha e Bauru. E para municípios maiores como Jundiai, Campinas e São Paulo Capital.

- Viação Paraty
www.vparaty.com.br
Telefone: (16) 3334 7815 ou (16) 98172 2222
Com destino aos municípios vizinhos de maior fluxo, Jaú e Dois Córregos.

Figura – Placas rodoviária



Fonte: Fotos de Vitória Juliana

5.8 Sinalização turística

A sinalização turística atual foi implantada em 2019 no perimêtro urbano, e está necessitando passar por revisão e reavaliação de sua eficiência para melhor visualização e mobilidade dos munícipes e turistas.

Figuras - Sinalização Turística



Fonte: Fotos de Vitória Juliana

5.9 Posto de Informação Turística (PIT)

Figura - Placa Região Turística Caminhos do Tietê, fachada PIT



Fonte: Fotos de Vitória Juliana

Endereço: Avenida Frederico Ozanan, 255

Horário de atendimento: 7h30 às 11h e das 13h30 às 17h (segunda a sexta)

Telefone: (14) 3646-9090

Responsável: Débora Aparecida Bressan Rosatti (Guia de Turismo e Turismóloga)

5.10 Dados da Educação no Município

Tabela - Relação de escolas e alunos do município

Nome da Escola	Nível de Ensino	Nº de alunos
E.E. Antônio Ferraz	Ensino Fundamental	561
	Ensino Médio	369
	EJA Fundamental	8
	EJA Médio	68
	Educação Especial	18
EMEF João de Mattos Silveira	Ensino Fundamental	327
E.M. Maurílio Vendramini	Ensino Fundamental	152
E.M. Pedro de Oliveira Brandão	Ensino Fundamental	119
Colégio Superare	Educação Infantil	18
	Ensino Fundamental	121
	Ensino Médio	10
CEMEI Rosemeire Cristina Forseto Vendramini	Educação Infantil	137
CEMEI Tia Bela	Educação Infantil	147
CEMEI Tia Lucinha	Educação Infantil	112
CEMEI Marisa Aparecida Santilli Borges	Educação Infantil	82

Fonte: Diretoria da Educação

Para o ano de 2024 o município de Mineiros do Tietê conta com os seguintes profissionais da educação pública:

Tabela – Profissionais da educação Mineiros do Tietê

CATEGORIA	QUANTIDADE
Diretores	09
Professores	117
Inspetores	05
Coordenadores	06
Monitores	29
Secretários	06
Merendeiras	11
Estagiários	20
Serviços Gerais (municipais e terceirizados)	24
TOTAL GERAL	218

Fonte: Diretoria da Educação

Dados Índice de Desenvolvimento da Educação Básica (Ideb)

O IDEB é calculado com base no aprendizado dos alunos em português e matemática (Prova Brasil) e no fluxo escolar (taxa de aprovação). O índice do ano de 2021 (último publicado) para a 4ª série / 5º ano foi de 5,5 ficando um pouco abaixo da meta de 7,1, e da média dos anos anteriores conforme gráfico públicado no site do IDEB.

Figura - Gráfico Evolução IDEB anos iniciais Mineiros do Tietê – SP

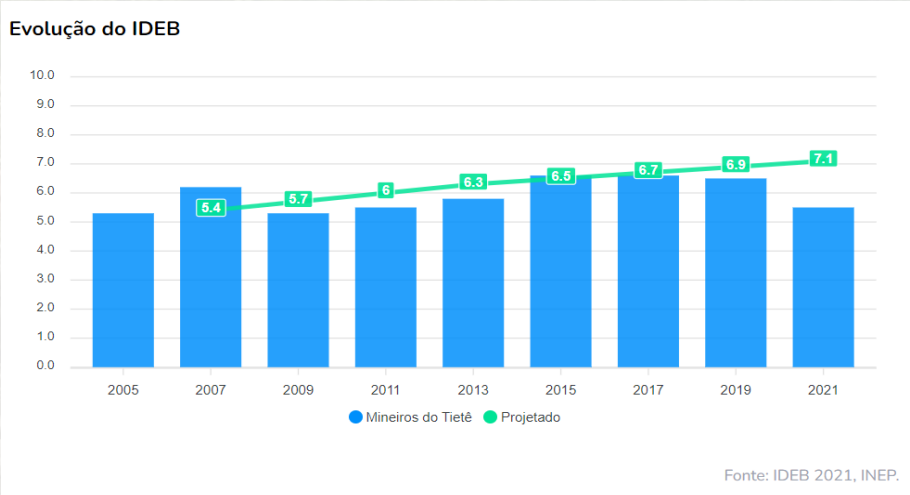

Fonte: IDEB 2021

O índice do ano de 2021 para a 8ª série / 9º ano foi de 5,3 ficando abaixo da meta de 5,9. Entretanto a maior nota em relação aos anos anteriores, conforme apresentado no gráfico.

Figura - Gráfico Evolução IDEB anos finais

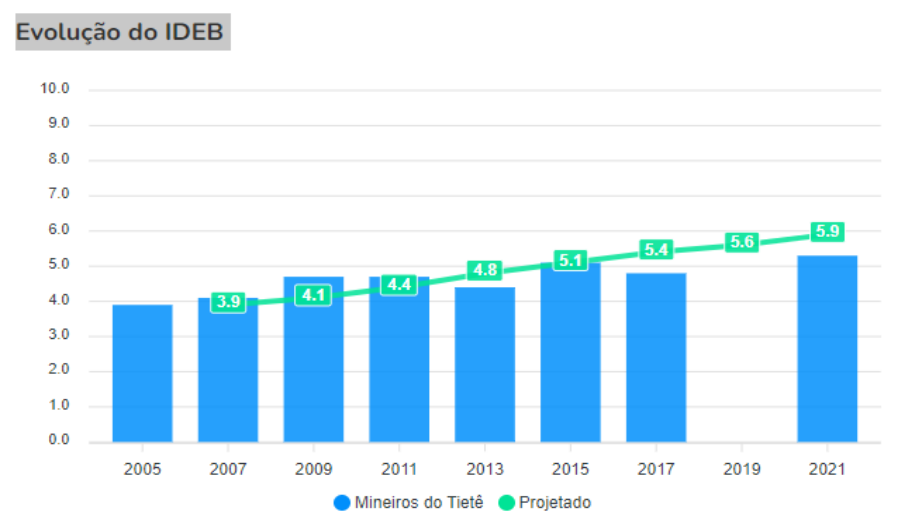

Fonte: IDEB 2021

Não há dados atualizados referentes a Evolução do Ensino Médio, a última datada com média é do ano de 2017 conforme pode ser consutado no site oficial do IDEB. Disponível em:

Figura - Gráfico Evolução IDEB ensino médio

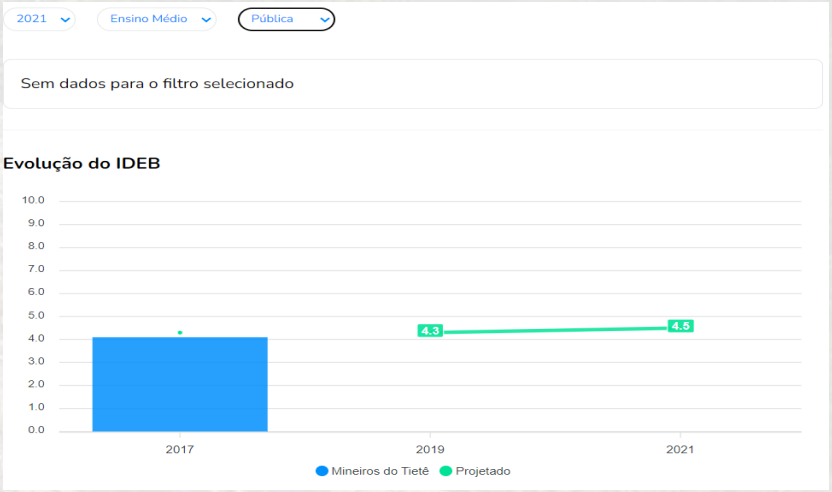

Fonte: IDEB 2021

Abaixo captura de tela da página do Panorama das cidades do Instituto Brasileiro de Geográfia e Estatística (IBGE), elucidandos os dados e porcentuais referentes a educação no município.

Figura - Captura de tela Site IBGE - Panorama Cidades

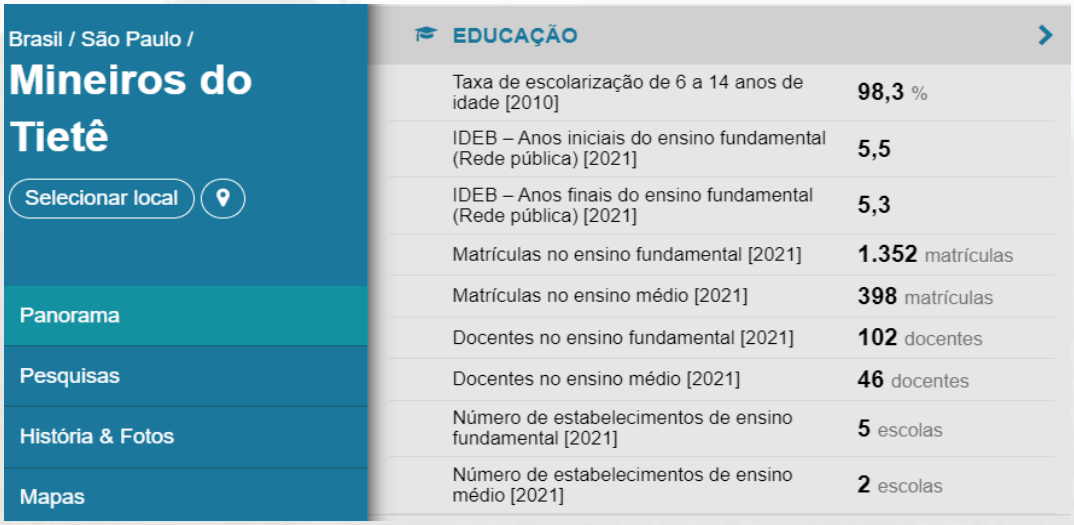

Fonte: Panorama Cidades IBGE. Disponível em: https://cidades.ibge.gov.br/brasil/sp/mineiros-do-tiete/panorama

5.11 Estruturas de Saúde

Em sua estrutura de saúde, o município dispõe de serviço de atendimento médico emergencial, contando com um pronto atendimento e unidades de saúde. Contamos com Central de Ambulância diária, com veículos e equipe em plantão 24 horas;

- Em casos graves de maior necessidade contamos com apoios das cidades de Dois Córregos, Jaú e Bauru, com liberação da CROSS;
- Os casos de remoção contam com acompanhamento de médico e profissional da área;
- Três unidades básicas de saúde funcionam de segunda à sexta das 7h às 18h.

Pronto Atendimento Municipal

Endereço: Rua Subdelegado Ferrinho, 535

Telefone: (14) 3646-1217

Figura - Pronto atendimento municipal



Fonte: Fotos retiradas do Google

ESF Sônia Maria Dalmazo Sanchez

Endereço: Rua Amália Santesso Rampazzo, 110

Figura - ESF Sônia Maria, Jd. Europa



Fonte: Fotos da Prefeitura e Marcelo Coelho

Posto de Saúde Central

Centro de Saúde III e ESF "Luiz Mercadante"

Endereço: Rua Maria Elídia Ferraz de Arruda, 498

Telefone: (14) 3646-2239 centrosaude3@mineirosdotiete.sp.gov.br

Figura – ESF Luiz Mercadante



Fonte: Fotos retiradas do Google

ESF Carlos Alves Mamede

Endereço: R. Orídes Santili, 400 - Vila Sonia

Telefone: (14) 3646-3700

Figura – ESF Carlos Mamede, Vila Sonia



Fonte: Fotos retiradas do Google

Centro de reabilitação física "José Antônio Benelli"

Endereço: R. Subdelegado Ferrinho, n°565 – Centro

Telefone: (14) 3646-2024

Figura – Centro de reabilitação física "José Antônio Benelli"



Fonte: Foto disponibilizada pela Diretoria de Saúde

CAPS I "José Luiz França Pinto"

Endereço: R. Subdelegado Ferrinho, n°535 – Centro

Telefone: (14) 3646-2433

Figura – CAPS I "José Luiz França Pinto"



Fonte: Foto disponibilizada pela Diretoria de Saúde

NAI - Núcleo de Atendimento Integrado

Endereço: rua Maria Elidia Ferraz de Arruda, n°475 - Centro

Telefone: (14) 3646-9079

Figura – NAI - Núcleo de Atendimento Integrado



Fonte: Foto disponibilizada pela Diretoria de Saúde

Vigilância Sanitária

Endereço: Rua Abolição, n°217 - Centro

Telefone: (14) 3646-2664

Figura – Vigilância Sanitária



Fonte: Foto disponibilizada pela Diretoria de Saúde

Centro de Diagnóstico por Imagem e Especialidades "Dona Dita Dalpino"

Endereço: Rua José Edis Luciano, n°70 – Jd. Europa

Telefone: (14) 3646-2001

Figura – Centro de Diagnóstico por Imagem e Especialidades "Dona Dita Dalpino"



Fonte: Foto disponibilizada pela Diretoria de Saúde

Farmácia Central "João Aversan"

Endereço: Rua Abolição n° 265 – Centro

Telefone: (14) 3646-1801

Figura – Farmácia Central "João Aversan"



Fonte: Foto disponibilizada pela Diretoria de Saúde

5.12 Sistemas de Segurança Municipal

Polícia Militar
Localização: Rua Vinte e Sete de Agosto, 210 - Centro
Telefone: (14) 3646-1689 ou 190

Figura - Polícia Militar de Mineiros do Tietê



Fonte: Fotos retiradas do Google

Delegacia Geral de Polícia
Localização: Rua Dr.Antônio Teixeira Sobrinho, 215 – Centro
Telefone: (14) 3646-1333

Figura – Delegacia de Polícia de Mineiros do Tietê



Fonte: Fotos retiradas do Google

5.13 Saneamento e resíduos

A infraestrutura atual de atendimento às populações fixas e flutuantes no que se refere ao abastecimento de água potável do município de Mineiros do Tietê, funciona da seguinte maneira:

→ Os serviços de fornecimento de água e esgoto são executados pela empresa Grupo Uniáguas/Águas de Mineiros desde 1997.
→ O fornecimento de água tratada atende 100% da área urbana.
→ O resíduo de esgoto despejado em nosso fluxo fluvial é 100% tratado e cumpre a legislação ambiental vigente.

Endereço: Rua Doutor Salvador Mercadante, 489 - Centro, Mineiros do Tietê
Telefone: (14) 3646-1881

Figura - Águas de Mineiros



Fonte: Fotos retiradas do site www.uniaguas.com.br/aguas-de-mineiros-do-tiete/

Serviços urbanos

A infraestrutura básica capaz de atender as às populações fixas e flutuantes que se refere à coleta de resíduos sólidos no município possui as seguintes ações:

→ Coleta de resíduos domiciliares, comerciais e públicos às Segundas, Quartas e Sextas-feiras;
→ Coleta de resíduos de serviços de saúde realizada por empresa especializada;
→ Coleta com restrições de resíduos de construção e demolição;
→ Coleta de resíduos volumosos em campanhas mensais, divulgada com carro de som nas ruas da cidade;
→ Coleta de resíduos eletrônicos em campanhas juntamente com a coleta seletiva e recebimento diário;
⟶ Coleta Seletiva realizada semanalmente, setorizada, no método porta-a-porta, com entrega de sacos plásticos na cor verde, em parceria estabelecida com a Associação dos Catadores de Materiais Recicláveis (ACAR MINEIROS), desenvolvendo a conscientização da população com vistas à segregação dos resíduos sólidos na fonte geradora, promovendo a melhoria no meio ambiente, a inclusão social e principalmente a geração de renda aos catadores associados e seus familiares.

A **ACAR MINEIROS** atua na coleta seletiva na área urbana e rural, e nos condomínios Vale Verde e Doce Mar, às margens do Rio Tietê, proporcionando aos moradores e visitantes do nosso município, a possibilidade do descarte correto de seus recicláveis, garantindo vida longa aos nossos recursos hídricos, um de nossos maiores atrativos turísticos.

Programação de coleta seletiva:
Acar (Associação dos Catadores de Recicláveis)
Endereço: Rua Aquidaban, 840 / Telefone: (14) 99607-2653
Acesse a página no Facebook: https://www.facebook.com/acar.mineiros

Figura - Associação dos catadores de recicláveis

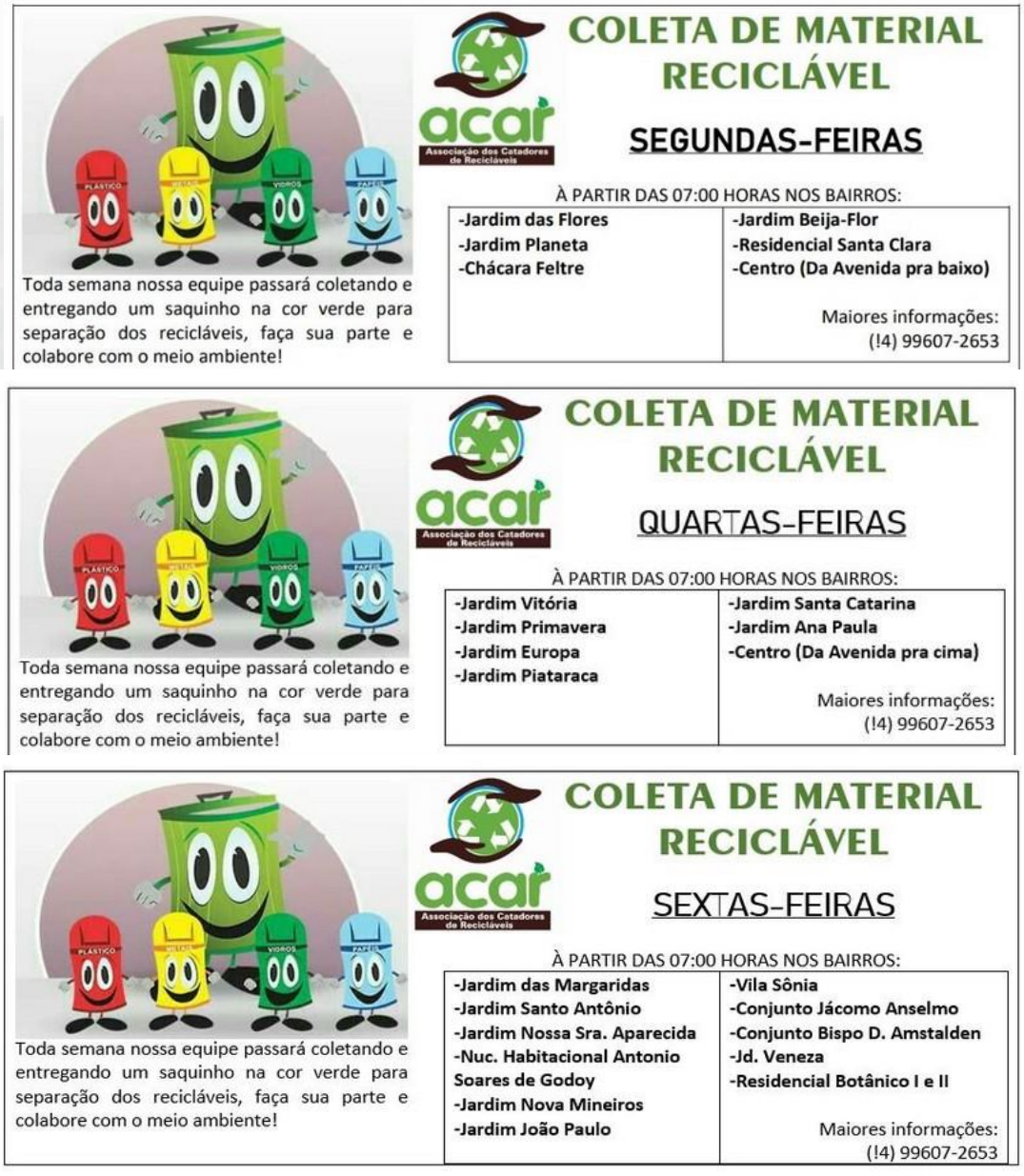

Fonte: Dados e Fotos fornecidos por Alexandro Oliveira

5.14 Indústrias

No setor industrial o município abriga empresas de diferentes produções, gerando emprego e fluxo econômico para o município e região. Algumas das principais Indústrias presentes em solo mineiro-tieteense são:

Álcool Moriah S/A
Site: www.alcoolmoriah.com.br
Endereço: Estrada de Barra Bonita, Km 1700
Telefone: (11) 4440-1545

COSGRAF Indústria Gráfica Ltda
Endereço: R. Emílio Ferro, 275 - Jd. Europa
Telefone: (14) 3646-1236

Dricão Artigos para Pet Shop
Endereço: Rua Santa Cruz, 758
Telefone: (14) 99732-2777

Expomax Expositores Máximos
Endereço: R. Vereador José Edis Luciano, 230 - Jd. Europa
Telefone: (14) 3646-2366

Isabeat – Indústria Eletrônica
Contato: (14) 3646-3077

Gamitos Bilhares
Site: www.gamitosbilhares.com
Endereço: R. Natal Zugliani, 20 – Tel (14) 3646-2071

K Montagens – Gôndulas e Expositores
Endereço: R. Diogo Sanchez, 256 Residencial Santa Clara (
Telefone: (14) 99880-6285

LFO de Camargo Produtos Químicos
Endereço: Rua Emílio Lizieiro, 55 Centro
Telefone: (14) 3646-2210

Madeira Momesso
Contato: (14) 3646-1771

MVK Gôndulas e Displays
Endereço: Rod. Dep. Amauri Barroso de Souza, SP-304 Km 279
Telefone: (14) 3646-3200

Musical Bim
Endereço: Rua Antônio Botelho, 675 Centro
Telefone: (14) 3646-1209

RN Serralheria
Endereço: Rua Emílio Rampazo, s/nº
Telefone: (14) 99732-9087

Santa Ajuda Sacos para Lixo
Site: www.puma-santaajuda.com
Endereço: Rua da Estação – Estação
Telefone: (14) 3646-1301

Visan Indústria Gráfica
Endereço: Rua José Gonçalves da Silva, 210
Telefone: (14) 3646-1547

WorkEPIs Calçados de Segurança
Endereço: R. Francisco Cipriano, 746
Telefone: (14) 3646-318

5.15 Hidrografia

Hidrografia: Bacia Rio Tietê / Jacaré Pepira

Privilegiado em recursos hídricos, temos o Rio Tietê como principal rio do município, hoje transformado num grande lago regional, em consequência da construção da represa hidrelétrica de Barra Bonita.

A hidrografia completa-se com ribeirões, dentre os quais se destacam

Ribeirões:

- São João
- Da Prata
- Maurício Machado (Córrego da Onça)
- Água Vermelha
- Três Barras
- Ave Maria

Córregos:

- Jacutinga
- Santa Estefânia
- Gavião
- Do Borralho
- Da fazenda Três Barras

Como dito, o Rio Tietê é o principal rio da hidrografia do município, presente no significado do nome da cidade, e hodiernamente é também, um grande atrativo paisagístico, além das praias de rio que formam a beira do Baixão da Serra e Condomínios Doce Mar, Vale Verde e Portal da Ilha, onde muitos moradores e visitantes utilizam para lazer, recreação, esporte, pesca etc.

Abaixo, foto que representa um pouco da Bacia Hidrográfica da cidade, mapa elaborado pelo Sistema Integrado de Gestão Ambiental (SIGAM) do Projeto de Recuperação de Matas Ciliares:

Figura - Mapa Projeto de recuperação de Matas Ciliares (SIGAM)

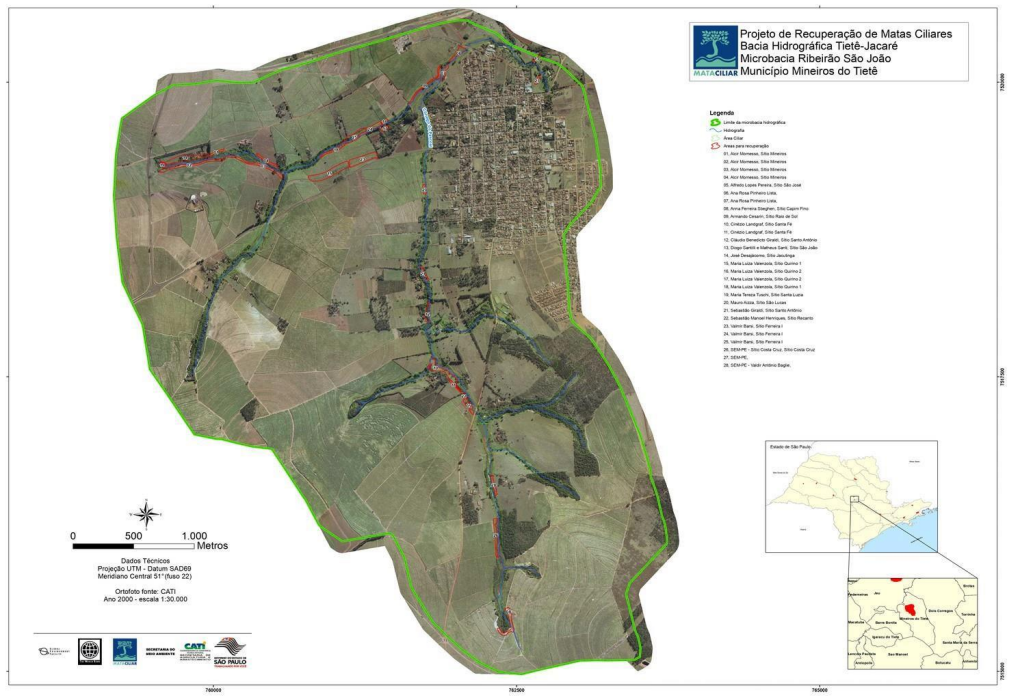

Fonte: Fotos retiradas do site do SIGAM (Sistema Integrado de Gestão ambiental)
Acesso: www.sigam.ambiente.sp.gov.br/sigam3/Default.aspx?idPagina=4842

5.16 APA Corumbataí, Botucatu e Tejupá

A APA (Área de Proteção Ambiental) Corumbataí, Botucatu e Tejupá foi criada através do Decreto Estadual Nº20.960 em 08 de junho de 1983, com o objetivo de proteger os seguintes atributos: as Cuestas Basálticas, os Morros Testemunhos, os fragmentos e exemplares significativos da flora e fauna regional; o Sistema Aquífero Guarani e o Patrimônio Arqueológico e Cultural da região.

A APA Corumbataí-Botucatu-Tejupá está dividida em três perímetros distintos, ocupando cada um deles: Perímetro Corumbataí 272.692 há (2.727 Km²), Perímetro Botucatu 218.306 há (2.183 Km²) e Perímetro Tejupá 158.830 há (1.588 Km²). A região é amplamente difundida pelas suas atividades ecoturísticas, conhecida pela sua beleza cênica, apresentando inúmeros atrativos naturais como cachoeiras, corredeiras e saltos, resultantes dos desníveis abruptos do relevo das serras de Itaqueri e São Pedro, morros testemunhos, grutas, represas, áreas remanescentes de flora, entre outros.

Os Municípios abrangidos pela APA perímetro Corumbataí são: São Carlos, Analândia, Brotas, Itirapina, Corumbataí, Ipeúna, Rio Claro, Dois Córregos, Torrinha, Mineiros do Tietê, Barra Bonita, Santa Maria da Serra, São Pedro, Charqueada e São Manuel (Ilha do Cerrito), como pode observar-se na Figura.

Figura - Mapa do perímetro Corumbataí da APA em que Mineiros está inserida

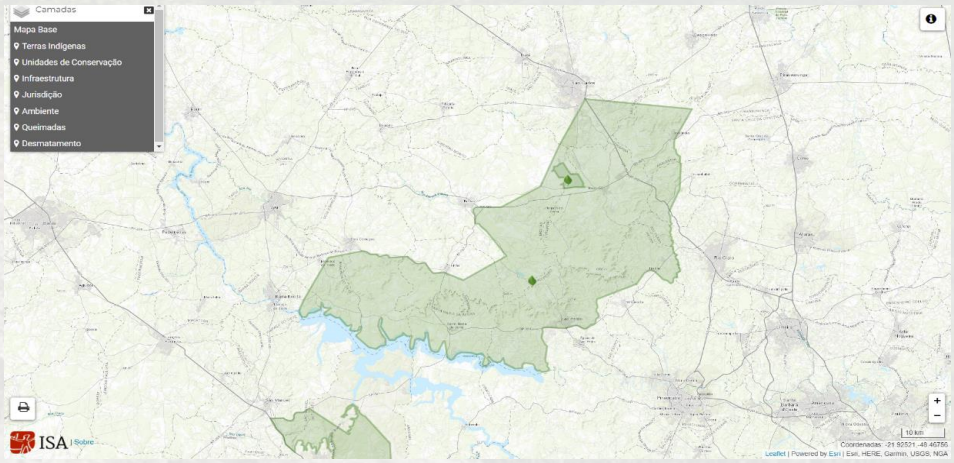

Fonte: Captura de tela do mapa dos perímetros e divisões da APA Corumbataí-Botucatu-Tejupá retiradas do site Unidades de Conservação no Brasil.
Acesso: C

6 CARACTERIZAÇÃO TURÍSTICA DO MUNICÍPIO

O Município de Interesse Turístico de Mineiros do Tietê, possui grande potencial de desenvolvimento turístico, para além das atividades e atrativos já consolidados e ativos. Seu povo hospitaleiro, sua personalidade interiorana e todas as características históricas, culturais e ambientas são a estima do município. Como está em seu brasão, Virtude e Honra, por suas terras ricas, natureza exuberante com seus saltos e serras, suas paisagens e toda potencialidade que abriga o território.

6.1 Região Turística Caminhos do Tietê

Mineiros do Tietê faz parte da Região Turística Caminhos do Tietê, onde com mais 12 cidades banhadas pelo lendário Rio Tietê, no centro do Estado de São Paulo, representam as belezas e encantos do interior. Fazem parte da RT os municípios de Arealva, Bariri, Barra Bonita, Bocaina, Borborema, Dois Córregos, Iacanga, Ibitinga, Igaraçu do Tietê, Itapuí, Jaú e Mineiros do Tietê.

Figura - Mapa cidades da Região Turística Caminhos do Tietê



Fonte: Mapa retirado do site www.caminhosdotiete.com.br

"As regiões turísticas são territórios que possuem características similares e/ou complementares e aspectos em comum (identidade histórica, cultural, econômica e/ou geográfica). Geralmente esses territórios são compostos por vários municípios." (Mtur, 2017)

Conforme citado acima em uma publicação para o Programa de Regionalização Turística do Ministério do Turismo, os territórios que compõem as regiões turísticas possuem aspectos em comum, e a regionalização tende com isso valorizar estes aspectos, voltando os olhares para essas características potenciais em comum, que precisam ser enfatizadas. Desta forma, ao fazer parte da Marca Caminhos do Tietê, o município visa fortalecer sua identidade cultural e local, não apenas de forma única, mas sim integrada, obtendo apoio, trocando informações e capacitações a respeito do turismo e valorizando as relações com as cidades que compõem a região, desta forta, trazendo melhorias no planejamento, visibilidade para a cidade, e acima de tudo possibilitando soluções para que os impactos do turismo sejam positivos no município, não apenas para a promoção do município e economia, mas também para sua comunidade local e regional envolvida.

Link site Caminhos do Tietê:
http://caminhosdotiete.com.br/cidades/mineiros-do-tiete/
Link vídeo sobre o município elaborado pela marca:
https://www.youtube.com/watch?v=sNMXrysFMtc

Figura - Visão página do município site da RT



Fonte: Captura de tela do site www.caminhosdotiete.com.br

Figura – Colagem de fotos reunião da RT Caminhos do Tietê sediada em Mineiros do Tietê



Fonte: Fotos de Débora Bressan

Fotos de uma das reuniões da Região Turística Caminhos do Tietê, realizada em Mineiros do Tietê no Restaurante Cachoeira do Salto, atrativo turístico de Mineiros do Tietê, com os representantes dos municípios que compões a região.

6.2 Legislação Municipal Referente ao Turismo

- Lei orgânica do município: Lei n° 001/90
- Legislação de Uso e Ocupação do Solo: Lei Complementar n° 002/94.
- Legislação de Desenvolvimento do Turístico: Lei n° 1175/03.
- Legislação de Prevenção Ambiental: Lei n° 1383/10 (FUNDO) / Lei n° 1383/10 (CONDEMA)/ Lei n° 1641/13 (RECICLAGEM).
- Legislação de Proteção do Patrimônio Cultural: Lei n° 1462/11.
- Legislação de Incentivo Fiscal para o Turismo: Não tem Lei específica.
- Lei que dispõe sobre s criação do Conselho Municipal de Turismo (COMTUR) de Mineiros do Tietê e dá outras providências: Lei n° 1.079 de 26 de Março de 2001.
- Fundo Municipal de Turismo: Lei n° 1.079 de 26 de Março de 2001.
- Lei que dispõe sobre as atividades e serviços das Agências de Turismo, regulamenta o seu funcionamento e dá outras providências: Lei n°1.170 de 16 de Junho de 2003.
- Lei que Regulamenta a atividade de Condutores Turísticos e Guia de Turismo e dá outras providências: Lei n° 1.171 de 16 de Junho de 2003.
- Lei que dispõe sobre as atividades e serviços turísticos, estabelece condições para o seu funcionamento: Lei n° 1.172 de 16 de Junho de 2003.
- Lei que dispõe sobre as atividades das propriedades de exploração turística, regulamenta seu funcionamento e dá outras providências: Lei n° 1.174 de 16 de Junho de 2003.
- Lei de Normatização da prática do desenvolvimento do Ecoturismo e/ou Turismo Sustentável do Município de Mineiros do Tietê: Lei n° 1.175 de 16 de Junho de 2003.
- DECRETO N° 110 – De 26 de Setembro de 2014 – nomeia membros para comporem o Conselho Municipal de Turismo (COMTUR).

6.3 Investimentos

Convênios em andamento firmados com a Secretaria de Turismo e Lazer do estado de São Paulo – SETUR com o Município de Interesse Turístico Mineros do Tietê.

Pleito 2018 - Convênio N° 064/2019 – Projeto de Execução de Praça de Entretenimento.

Constitui o objeto deste Convênio a transferência de recursos financeiros para Construção da Praça “Osmar Mantovanini” e pavimentação da Rua João Rodrigues e João Martins.

Prazo de vigência do presente Convênio é de 630 (seiscentos e trinta) dias, a partir da data de assinatura do instrumento. Valor do presente Convênio é de R$ 604.750,88 (seiscentos e quatro mil, setecentos e cinquenta reais e oitenta e oito centavos), sendo R$ 594.781,59 (quinhentos e noventa e quatro mil, setecentos e oitenta e um reais e cinquenta e nove centavos) de responsabilidade do ESTADO e R$ 9.969,29 (nove mil, novecentos e sessenta e nove reais e vinte e nove centavos) e/ou o que exceder, de responsabilidade do MUNICIPIO.

Figura - Projeto Praça Osmar Mantovanini

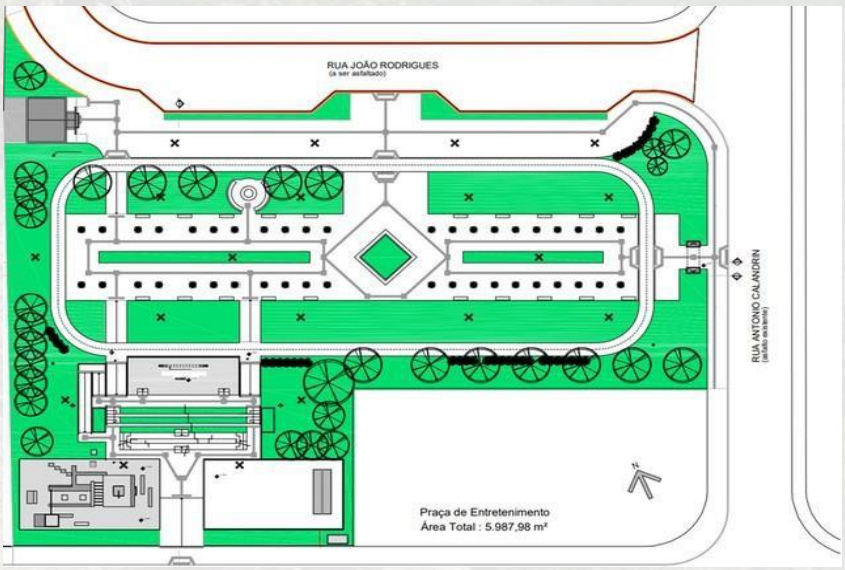

Fonte: Foto cedida pela Prefeitura

Pleito 2015 - FID - Fundo Estadual de Defesa dos Interesses Difusos (FID) - Convênio N° 315/2019 - Parque Ecológico "Teófilo Xavier de Mendonça – Salto D. Pedro II".

Constitui o objeto deste Convênio a transferência de recursos financeiros para Projeto de Infraestrutura do Parque Ecológico "Teófilo Xavier de Mendonça – Salto D. Pedro II".

Prazo de vigência do presente Convênio é de 90 (noventa) dias, a partir da data de assinatura do instrumento. Sendo o valor de R$ 74.206,53 (setenta e quatro mil, duzentos e seis reais e cinquenta e três centavos), de responsabilidade do ESTADO e o que exceder, de responsabilidade do MUNICIPIO.

Figura - Projeto Salto Dom Pedro II

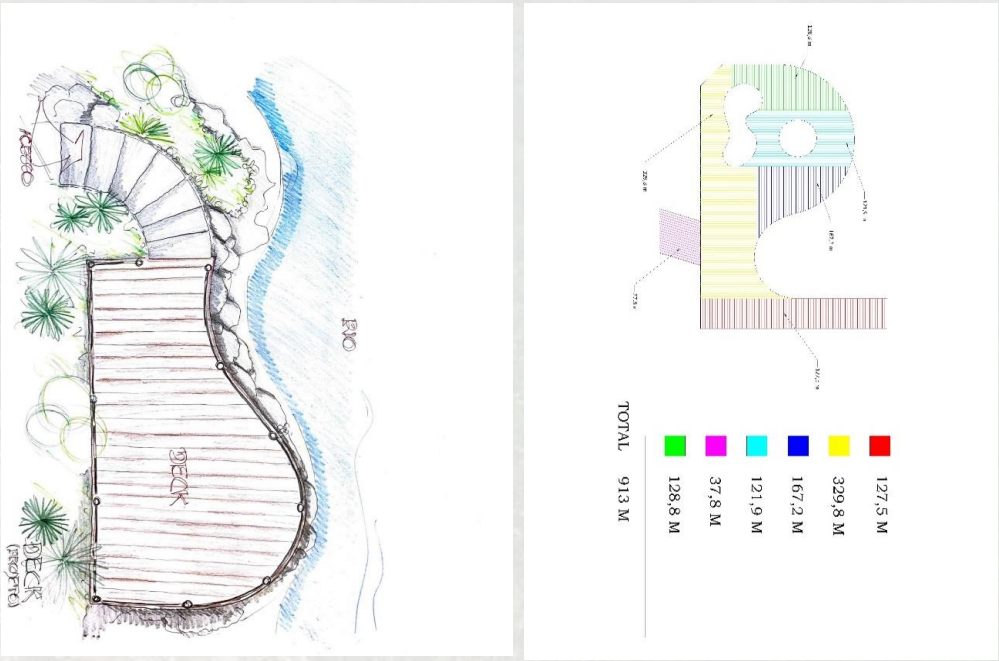

Fonte: Fotos cedidas pela Prefeitura

Pleito 2021 - Convênio N° 000159/2021 – Infraestrutura turística – Instalação de paralelepípedos no acesso ao parque ecológico "Teófilo Xavier de Mendonça – Salto D. Pedro II"

Constitui o objeto deste Convênio a transferência de recursos financeiros para Infraestrutura Turística – Instalação de Paralelepípedos no Acesso ao Parque Ecológico "Teófilo Xavier de Mendonça – Salto D. Pedro II".

Prazo de vigência do presente Convênio é de 900 (novecentos) dias, a partir da data de assinatura do instrumento. Valor da obra é de R$ 1.043.922,12 (quinhentos e vinte e dois mil, trezentos e oitenta e um reais e onze centavos), sendo o valor de R$ 522.381,11 (quinhentos e vinte e dois mil, trezentos e oitenta e um reais e onze centavos), de responsabilidade do Estado e R$ 521.541,01 do Município.

Figura – Obras de infraestrutura turística, paralelepípedos de acesso ao Salto Dom Pedro II



Fonte: Foto cedida pela Prefeitura

Pleito 2022 - Convênio N°000281/2022 – Implantação de Parque Ecológico no Bairro Jácomo Ancelmi – Primeira Etapa

Constitui o objeto deste Convênio a transferência de recursos financeiros para Implantação de Parque Ecológico no Bairro Jácomo Anselmi – Primeira Etapa.

Prazo de vigência do presente Convênio é de 1.140 (um mil cento e quarenta) dias, a partir da data de assinatura do instrumento. Valor do presente Convênio é de R$ 615.073, 96 de responsabilidade do ESTADO, e valor da contrapartida é R$136.440,36 e valor total do investimento é de R$ 751.514,32.

Figura – Projeto Parque Ecológico Bairro Jácomo Ancelmi



Fonte: Foto cedida pela Prefeitura

6.4 Território, identidade e diagnóstico

Por ser uma cidade de interior, de porte pequeno e características territoriais rurais, o município não abriga grande centro urbano, shoppings centers, vida noturna agitada e movimentação. Portanto, sua infraestrutura de recebimento ao turista não se enquadra em algumas modernidades hodiernas, mas é aí que se encontra sua identidade e valor. O município possui atividades relacionadas ao ecoturismo, turismo histórico-cultural, turismo de lazer, turismo de aventura, esportes náuticos, cicloturismo e turismo rural, uma experiência interiorana de lazer e contato com a natureza e muito potencial. Entretanto, alguns de seus atrativos se destacam apresentando a diversidade presente no município para atender diversos perfis de turistas que visitam a cidade.

7 DIAGNÓSTICO TURÍSTICO

Uma das etapas realizadas para a composição desse documento foi a elaboração do diagnóstico turístico, tanto do município, como também, da sua região. Nas páginas a seguir ficou evidenciado a infraestrutura de apoio do município e região, assim como, os atrativos do município para que seja feita uma inventariação da oferta turística, que será utilizada conjuntamente com outros estudos técnicos para análise.

Diversas oficinas foram realizadas com a participação do Conselho Municipal de Turismo, empresários locais e participantes interessados no setor, foram utilizadas algumas abordagens técnicas com a finalidade de entender onde o município se encontra no momento, sendo que, tais técnicas tiveram o objetivo de dialogar entre si e obter análises diversas, de forma participativa, auxiliando posteriormente na elaboração do prognóstico para criação de novas estratégias e programas para o setor. Desta forma o diagnóstico reuniu as ferramentas técnicas e abordagens abaixo elencadas:

- Inventariação da Oferta Turística;

- Pesquisa de Demanda;

- Oficina de Análise Swot;

- Oficina de Hierarquização dos atrativos turísticos – Metodologia de Hierarquização.

7.1 Inventário Turístico

7.1.1 Equipamentos de apoio ao turismo

A tabela a seguir apresenta, de forma concisa, o conjunto de equipamentos de apoio ao desenvolvimento do turismo de Mineiros do Tietê.

Tabela - Equipamentos de turismo de Mineiros do Tietê

Tabela de Equipamentos de turismo de Mineiros do Tietê	
Equipamento	Mineiros do Tietê (2023)
Meios de Hospedagem	2
UH's	23
Leitos	72
Serviços de Alimentação	21
Padarias	4
Supermercados	11
Pronto Socorro	1
Postos de Saúde	3
Farmácias	6
Serviços Automotivos	15
Postos de combustíveis	2

Fonte: Elaboração própria

De acordo com a Lei Complementar nº 1.383, de 17 de março de 2023 o Município de Interesse Turístico de Mineiros do Tietê possui as condições necessárias para receber e servir bem o visitante que busca realizar atividades de turismo e lazer. Possui infraestrutura urbana e turísticas variados, bem como acessos seguros, sinalização específica, serviços diversificados e característicos locais equivalente ao porte do município. Desta forma, o Município está apto e possui enorme potencial, devido a sua geografia e cultura, a desenvolver e segmentar o turismo de maneira ordenada e sustentável.

7.2 Meios de hospedagem

7.2.1 Equipamentos de Hospedagem dos municípios vizinhos

Equipamentos de hospedagem da Região de Mineiros do Tietê	
Equipamento	**Barra Bonita**
Meios de Hospedagem	11
UH's	183
Leitos	366
Equipamento	**Igaraçu do Tietê**
Meios de Hospedagem	2
UH's	71
Leitos	254
Equipamento	**Dois Córregos**
Meios de Hospedagem	3
UH's	72
Leitos	138
Equipamento	**Torrinha**
Meios de Hospedagem	4
UH's	71
Leitos	261
Equipamento	**Macatuba**
Meios de Hospedagem	2
UH's	50
Leitos	97
Equipamento	**Jaú**
Meios de Hospedagem	20
UH's	252
Leitos	852

O município de Mineiros do Tietê e seu entorno, em um raio de 40 Km, abarca a Estância Turística de Barra Bonita, além dos municípios de Dois Córregos e Jaú, que são Municípios de Interesse Turístico, bem como Macatuba, Torrinha e Igaraçu do Tietê, todos apresentam-se com acessos por rodovias com ótimas condições de tráfego e serviços, considerando a existente e farta oferta de equipamentos de apoio ao turismo de boa qualidade e capacidade de atendimento a altas demandas.

7.2.2 Equipamentos de Hospedagem do Município de Mineiros do Tietê

Os meios de hospedagem existentes no município são:

HOTEL GIGLIOTTI







Endereço: Rua Maria Elidia Ferraz de Arruda, 542 Centro

Telefone: (14) 3646-1639 ou (14) 99713-2033 (WhatsApp)

E-mail: hotelgigliotti@hotmail.com

Horário de funcionamento: 24h

Total de UH's: 17

Total de Leitos: 50

Acessibilidade: Não possui

Formas de pagamento: Dinheiro, PIX, Cartão débito ou crédito.

Atuando a 14 anos no munícipio, possui recepção, sala de café, sala de TV, banheiro social e garagem para 14 carros.

Quartos com ventilador, ar-condicionado, internet Wi-fi, e muita comodidade.

TERMAS PACU









Endereço: Rodovia SP 304 Km 273 (Entre Dois Córregos e Mineiros do Tietê)

Telefone: (14) 3652-1710
Site: www.termaspacu.com.br
E-mail: contato@thermaspacu.com.br ou sactermaspacu@gmail.com

Horário de funcionamento: De quarta à domingo das 9h às 17h

Total de UH's: 6

Total de Leitos: 22

Acessibilidade: Sim, rampas de acesso

Formas de pagamento: Dinheiro, PIX, Cartão débito ou crédito.

Descrição: Hospedagem localizada no Termas Pacu.
Possuem **4 apartamentos**, com capacidade para 3 hóspedes cada.
- Os apartamentos são equipados com banheiro, uma cama de casal e uma de solteiro, ventilador, frigobar e tv.
E, possuem uma **Casa de Veraneio** como opção de hospedagem, com capacidade para 10 hóspedes.
- A casa de veraneio possui dois quartos, sendo em um deles equipado com uma cama de casal e um beliche, e no outro, uma cama de casal e duas beliches, comportando um total de 10 pessoas nos dois quartos. Além de 1 cozinha com fogão, geladeira, freezer, 1 sala de tv e 1 banheiro.
Quem se hospeda no Termas tem direito ao café da manhã, acesso ao parque aquático e pesca esportiva.

7.3 Serviços de alimentação e bebidas

Os equipamentos de alimentação e bebidas que atendem a demanda turística estão compostos em bares, lanchonetes e restaurantes, sendo eles:

Bares e Lanchonetes	**Lanchonete e Sorveteria do Irmão**
Endereço:	Rua Sub Delegado Ferrinho, 990 Centro
Contato:	(14) 3646-1653 / (14) 99796-9836 E-mail: jeanmdt64@gmail.com
Horário de Funcionamento:	Terça à domingo das 13:00 às 00:00 horas
Capacidade:	50 pessoas
Especialidades: Salgados, Lanches, Pastéis, Churros e Sorvetes. Rodízios durante a semana. E-mail: jeanmdt64@gmail.com	

Bares e Lanchonetes	**Sanduba's**
Endereço:	Rua Sub Delegado Ferrinho, 731 Centro
Contato:	(14) 3646-3044 / (14) 99650-0472
Horário de Funcionamento:	Segunda à quinta das 17:30 às 23:00 horas, e de sexta à domingo das 17:30 às 00:00 horas.
Capacidade:	30 pessoas
Especialidades: Lanches, Pizzas e Porções **Disk Entregas	
Bares e Lanchonetes	**Casa Nova Pizza, Lanches e Porções**
Endereço:	Rua 27 de Agosto, 385
Contato:	(14) 3646-2521 / (14) 99899-2323
Horário de Funcionamento:	Quarta à segunda à partir das 18:00 horas.
Capacidade:	100 pessoas
Especialidades: Pizzas / Lanches e Porções	

Bares e Lanchonetes	**Mister Pizzas e Lanches**
Endereço:	Rua Antônio Botelho, 289 Centro
Contato:	(14) 3646-3030/ (14) 99675-3780
Horário de Funcionamento:	De segunda à segunda das 19:00 às 23:30 horas
Capacidade:	50 pessoas
Especialidades: Pizzas e Lanches **Disk Entregas	
Bares e Lanchonetes	**Pampana's Bar**
Endereço:	Rua Dr. Salvador Mercadante, 1009
Contato:	(14) 3646-2303
Horário de Funcionamento:	De segunda à sábado das 09:00 às 18:00 horas
Capacidade:	20 pessoas
Especialidades: Salgados	

Bares e Lanchonetes	**Santo Grau**
Endereço:	Rua 27 de Agosto, 340 Centro
Contato:	(14) 99672-3427 / (14) 99857-2793 / (14) 99775-8535
Horário de Funcionamento:	De quarta, quinta e domingo das 18:00 às 22:30 horas e de sexta e sábado das 18:00 às 23:30 horas
Capacidade:	150 pessoas
Especialidades: Chop, Lanches, Porções, Pizzas e Filé de Tilápia	
Bares e Lanchonetes	**The Rango Burgers**
Endereço:	Avenida Salvador Mercadante, 265 Centro
Contato:	(14) 99739-6901
Horário de Funcionamento:	De terça à domingo das 18:00 às 23:00 horas
Capacidade:	30 pessoas
Especialidades: Lanche, Pizzas e Porções. **Disk Entrega	

Bares e Lanchonetes	**Buteco da Deizi**
Endereço:	Rua Hermenegildo Cipola, 55
Contato:	(14) 99803-8643
Horário de Funcionamento:	Segunda a Sábado das 11h às 23h
Capacidade:	70 pessoas
Especialidades: Lanches, Porções Salgados e Bebidas	
Bares e Lanchonetes	**Abu Dabi Esfiharia**
Endereço:	Rua 27 de Agosto, 308 A
Contato:	(14) 3646-3432
Horário de Funcionamento:	De terça à domingo das 18:00 às 23:00 horas
Capacidade:	30 pessoas
Especialidades: Lanche, Pizzas e Porções **Disk Entregas	

Bares e Lachonetes	**Nilson Lanches**
Endereço:	Rua Antônio Botelho, 840
Contato:	(14) 99668-3151
Horário de Funcionamento:	De terça à domingo das 18:30 às 23:30 horas
Capacidade:	20 pessoas
Especialidades: Lanches	

PIZZARIAS	**Casa da Pizza**
Endereço:	Rua José Gonçalves da Silva, 70
Contato:	(14) 99836-4603 / (14) 99888-4614
Horário de Funcionamento:	Terça, quinta e domingo das 19:00 às 23:00 horas / Sexta até às 23:30 horas e de Sábado até às 24:00 horas
Capacidade:	50 pessoas
Especialidades: Pizzas **Foto de Marcelo Coelho**	

RESTAURANTES	**RESTAURANTE DO PACU ACQUA PARK**
Endereço:	Rodovia SP 304 Km 273 (dentro do PACU ACQUA PARK)
Contato:	(14) 3652-1710 / (14) 98163-0603
Horário de Funcionamento:	Terça à domingo das 9h às 14h
Capacidade:	1.000 pessoas
Especialidades: Self-service Comida caseira servida no fogão a lenha. Além de quiosques com opções de sorvetes, salgados, bebidas, porções, lanches, doces, caldo de cana, água de coco etc.	   

RESTAURANTES	RESTAURANTE CACHOEIRA DO SALTO
Endereço:	Estrada Municipal Benedito Aristides Barzon (Estrada do Salto)
Contato:	(14) 99639-2501
Horário de Funcionamento:	Terça a domingo das 9h às 15h Aberto em feriados
Capacidade:	200 pessoas
Especialidades: Self-service	     

RESTAURANTES	**RESTAURANTE CASTELINHO DA VOVÓ ANA**
Endereço:	Restaurante situado na Estrada Vicinal Baixão da Serra. Próximo à entrada do Condomínio Vale Verde
Contato:	(14) 3635-1050 / (14) 99760-6572
Horário de Funcionamento:	Almoço de segunda à segunda e jantar só por encomenda
Capacidade:	250 pessoas
Especialidades: Comida caseira e Porções.	    

RESTAURANTES	**Restaurante do Mané**
Endereço:	Rua Emílio Rampazo, 260
Contato:	(14) 3635-1107
Horário de Funcionamento:	Segunda à domingo das 11:00 às 14:00 horas
Capacidade:	120 pessoas
Especialidades: Comida caseira Self-service	 
RESTAURANTES	**Restaurante Gigliotti**
Endereço:	Rua 24 de Maio, 332 Centro
Contato:	(14) 3646-3535
Horário de Funcionamento:	Almoço de segunda à domingo das 11:00 às 14:00 horas
Capacidade:	180 pessoas
Especialidades: Comida Caseira self-service **E-mail:** hotelgigliotti@hotmail.com	 

PADARIAS E DOCERIAS
Panificadora Nossa Sra Aparecida – R.Orlando Ometo, 165 (14) 3646-3465
Panificadora N.Sra Ap. II – R.DR. Salvador Mercadante, 686 – (14) 99690-4251
Panificadora Rosseto – R.Dr. Salvador Mercadante, 1.117 – (14) 99734-0421
Panificadora Doce Sabor – Rua Alan Kardec, 25 – Fone: (14) 99641-4230
Doces Albertin – Rua Maria Elídia Ferraz de Arruda, 827
JD Guimarães – Rua Vitor Roque, 783 – Fone: (14) 3646-1812
Suspiraria Saborearte Suspiros Gourmet – R. Municipal, 61 (14) 99684-3853
Pequenas Mordidas (Confeitaria Artesanal) – R.Francisco Cipriano, 470
MT Rodrigues – Rua Emílio Rampazo, 262
PASTELARIAS
Pastelaria da Praça – Rua Allan Kardec, 60 Centro – Fone: (14) 99692-1812
Pastelaria Pastéis Gourmet – R.Dr.Salvador Meradante, s/nº - (14) 99101-7182
SORVETERIAS
Lanchonete e Sorveteria do Irmão – Rua Sub Delegado Ferrinho, 990 Centro
Sorveteria do Paulão – Rua Orídes Santíli, 344 / Telefone (14) 3646-3159
Açai da Barra – Rua Antônio Botelho, 350 Centro / Fone: (14) 3646-2013
Mais Açai – Rua 27 de Agosto, 382
Palácio do Sorvete – Rua 27 de Agosto, 335 Centro – Fone: (14) 3646-3171
Picoleteria Favorito – R.Dr. Salvador Mercadante, 1321 – (14) 99707-4521
Sorveteria Zero Grau – R.DR. Salvador Mercadante, 1.194 – F.:(14) 3646-1365
Sorveteria da Bete – Rua Sub Delegado Ferrinho, 1.006 – Fone: (14) 3646-1088
Gomes Sorvetes – Rua José Afonso Zugliani, 486 – Fone: (14) 99628-5390

7.4 Atrativos Turísticos

Foram considerados todos os atrativos consolidados, bem como, atrativos com fluxo de visitação mais baixo que possuem potencialidade a ser explorada e desenvolvida.

7.4.1 PARQUES

7.4.1.1 Termas Pacu – Parque Aquático & Pesca

TERMAS PACU – PARQUE AQUÁTICO & PESCA

Figura 1 - Termas Pacu - Parque Aquático & Pesca



Fonte: Fotos retiradas do site www.termaspacu.com.br



Fonte: Fotos retiradas do site www.termaspacu.com.br

Endereço: Rodovia SP 304 Km 273 (Entre Dois Córregos e Mineiros do Tietê)

Telefone: (14) 3652-1710/ (14) 99849-0556

E-mail: contato@thermaspacu.com.br

Horário de funcionamento: 09h às 17h

Acessibilidade: Sim, rampas de acesso

Formas de pagamento: Dinheiro, PIX, cartão débito ou crédito.

Descrição: Maior complexo aquático da região, com infraestrutura completa para todas as idades. Piscinas com toboáguas, rampas molhadas, cascatas, piscina infantil, rio lento com passeio de boias, bar molhado com águas aquecidas, piscina tropical com borbulho, parque seco infantil, restaurante, choperia, lanchonetes, barraca do açaí, pesqueiro com mais de 20 anos de tradição, com ampla variedade em peixes como: pirararas, tambaquis, tambacus, pacus, tilápias, cat-fish e muito mais. Possuí, também, hospedagem com acomodações confortáveis e de qualidade, trazendo tranquilidade e diversão.

A estimativa de presença em média geral, por final de semana, é em torno de 5 a 6 mil pessoas, em um final de semana bom, atraindo clientes de toda a região, em um raio de aproximadamente 200 km, através de sócios, day-use, convidados e excursionistas.

7.4.1.2 Parque Ecológico Dr. Teófilo Xavier Mendonça – (Cachoeira do Salto – Salto Dom Pedro II)

PARQUE ECOLÓGICO DR. TEÓFILO XAVIER MENDONÇA
(Cachoeira do Salto – Salto Dom Pedro II)







Endereço: Estrada Municipal Benedito Aristides Barzon (Estrada do Salto)
Telefone: (14) 3646-9090 (Diretoria de Turismo) / (14) 99639-2501 (Restaurante)
Horário de funcionamento: 09h às 17h30 de quarta a domingo
Acessibilidade: Sim, rampas até o deck e para o restaurante

Formas de pagamento: Entrada gratuita

Descrição: O Parque mais conhecido como “Salto Dom Pedro II” ou “Cachoeira do Salto” está localizado em área urbana do município de Mineiros do Tietê. É composto por uma queda d'água de aproximadamente 10 metros de altura, junto ao Ribeirão São João. A área recebeu investimentos e foi revitalizada, atualmente contém um centro de exposições, além de um deck panorâmico, banheiro e estacionamento para os visitantes. Conforme a lei Municipal nº 031 de 01 de abril de 2019 dispõe de regras de utilização do Salto, sendo que é proibida a entrada de alimentos e bebidas dentro do atrativo, a fim de zelar pelos cuidados ambientais com o parque. Entretanto os visitantes podem se alimentar dentro das imediações do Restaura Cachoeira do Salto, que fica localizado na entrada do Parque.

A Cachoeira do Salto é um dos cartões postais principais do município de Mineiros do Tietê, e por estar localizada em área urbana de fácil acesso, e com outros atrativos como o Orquidário Rampazzo pelas imediações, além de entrada gratuita torna sua visitação mais propícia tanto por turistas/visitantes quanto até mesmo para lazer do munícipe.

7.4.2 ATRATIVOS NATURAIS - ECOTURISMO

7.4.2.1 Área de Proteção Ambiental – APA Corumbataí, Botucatu e Tejupá

APA CORUMBATAÍ, BOTUCATU E TEJUPÁ





Área de Preservação Ambiental
Distância Aproximada: 7 km

Endereço: Área verde no Perímetro Corumbataí, próximo ao Baixão da Serra

Horário de funcionamento: Não possui

Acessibilidade: Não possui

Descrição: A APA Corumbataí, Botucatu e Tejupá, conhecida também de APA das Cuestas, foi criada em 1983 e abrange porções de 33 municípios. Está dividida em três "perímetros", independentes: a APA Corumbataí, a APA Botucatu e a APA Tejupá. Esse conjunto visa proteger as Cuestas Basálticas, formações de relevo compostas por rochas vulcânicas, os Morros Testemunhos, colinas de topos planos

situados em cuestas, os exemplares significativos da flora e da fauna regional, o Aquífero Guarani e o patrimônio cultural da região.

Em março de 2023, a APA foi desmembrada, autorizando a reorganização de 3 APAs independentes o perímetro em que se encontra o município de Mineiros do Tietê é denominado APA Cuesta Corumbataí, “nesta área, o relevo de cuestas compõe um conjunto paisagístico de grande beleza cênica e importância ambiental. Entre seus principais trechos de escarpa das cuestas se destacam a Serra do Itaqueri e a Serra de São Pedro. Paredões rochosos expõem as camadas sobrepostas de rochas da Bacia Sedimentar do Paraná, formando patamares degraus, que junto com os morros testemunhos são evidências do lento processo de erosão das cuestas.

A região é conhecida por suas inúmeras cachoeiras, resultantes dos desníveis abruptos de seu relevo, e tem se transformado paulatinamente em um centro do ecoturismo e de esporte de aventura no estado. Abrange os municípios de São Carlos, Analândia, Brotas, Itirapina, Corumbataí, Ipeúna, Rio Claro, Dois Córregos, Torrinha, Mineiros do Tietê, Barra Bonita, Santa Maria da Serra, São Pedro, Charqueada e São Manuel.” trecho descrito na publicação da Fundação florestal em 30 de março de 2023.

Fonte: Guia de áreas protegidas e Fundação Florestal
Acesso em: https://guiadeareasprotegidas.sp.gov.br/ap/area-de-protecao-ambiental-corumbatai-botucatu-tejupa-perimetro-corumbatai/
https://www.infraestruturameioambiente.sp.gov.br/fundacaoflorestal/2023/03/consema-aprova-desmembramento-da-apa-corumbatai-botucatu-tejupa:

7.4.2.2 Mirante da Pedra Branca

MIRANTE DA PEDRA BRANCA

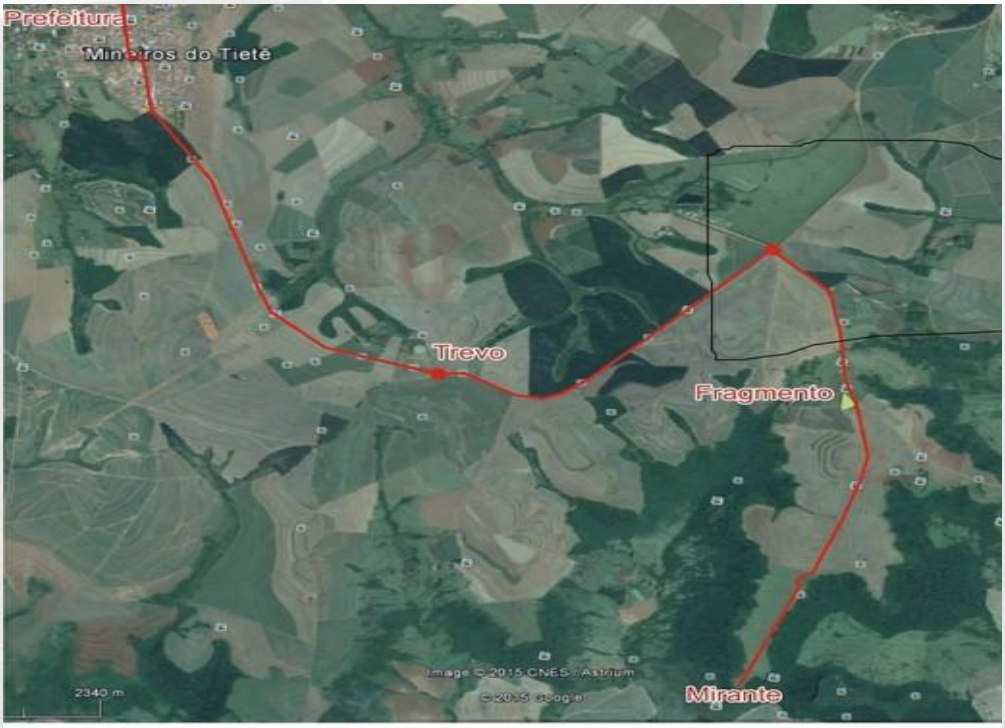

Mirante

Distância Aproximada: 15 km









Endereço: Estr. da Biquinha, Mineiros do Tietê - SP, 17320-000

Localidade mais próxima do atrativo: Restaurante Castelinho da Vovó Ana, Trilha da Biquinha

Acessibilidade: Não possui

Descrição: A 15km de distância da sede do município, o Mirante da Pedra Branca é a principal elevação de Mineiros do Tietê, localizado no Baixão da Serra faz parte de uma Área de Preservação Ambiental, atraindo turistas, visitantes locais e regionais, ciclista etc. para contemplar as belas paisagens do Vale do Rio Tietê e toda a história e lenda que o local remete, pois é ali que nasceu e mora o personagem do folclore local, “Unhudo” que conforme diz a lenda é o guardião das matas, um homem alto, peludo, de cabelos brancos e unhas cumpridas que assombra quem rouba frutas e plantas da mata local.

7.4.2.3Trilha da Biquinha

TRILHA DA BIQUINHA










Trilha da Biquinha

Endereço: Estr. da Biquinha, Mineiros do Tietê - SP, 17320-000
Localidade mais próxima do atrativo: Acesso por estrada rural, próximo a Fazenda Escola da Faculdade Gran Tietê e Restaurante da Vovó Alzira

Acessibilidade: Não possui

Descrição: A trilha compõe os atrativos voltados ao ecoturismo, tendo seu acesso por estrada de terra em estado regular de conservação e sinalização, estando à 7Km da sede do município, sendo possível visitá-la com e sem visita guiada.

Atividades ocorrentes no atrativo: a trilha é palco de algumas atividades de grupos de motocross, trilheiros, ciclistas, sendo uma trilha interpretativa e contemplativa, recebe alguns praticantes de Birdwatching além de atividades pedagógicas como o plantio de mudas de árvores e observação de Fauna e Flora local.

7.4.2.4 Cachoeira do Cintra

CACHOEIRA DO CINTRA

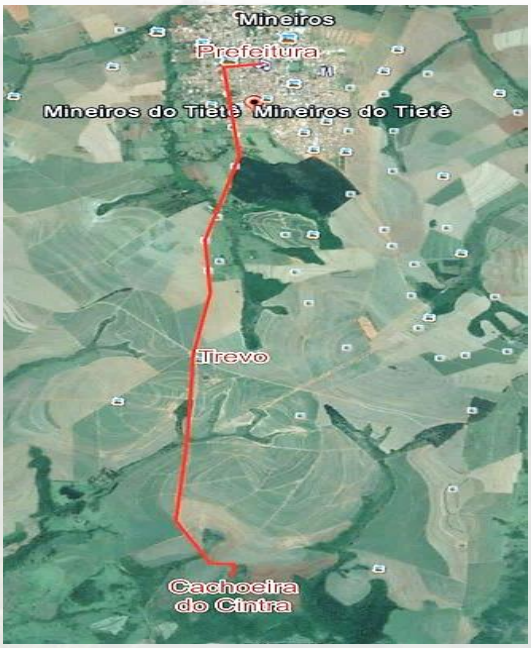











Endereço: Estrada rural (Próximo ao Pesqueiro Pedra Branca e Mirante Pedra Branca)

Acessibilidade: Não possui

Descrição do atrativo: a Cachoeira do Cintra possui aproximadamente 10m de altura dividida em degraus, assim chamada por influência do sobrenome dos antigos proprietários das terras em que está localizada, faz parte da APA Corumbataí-Tejupá, e possui uma bela paisagem, porém, atualmente devido aos altos plantios de cana-de-açúcar, se encontra em estado de difícil acesso, não viabilizado para visitação, entretanto, muitos ciclistas e visitantes da região vão ao local.

7.4.3 TURISMO NAÚTICO E TURISMO DE SOL E PRAIA

7.4.3.1 Praias Fluviais

PRAIAS FLUVIAIS



Fonte: Fotos cedidas pela Prefeitura de Mineiros do Tietê e retiradas do grupo público "Condomínio Vale Verde - Mineiros do Tietê, SP" no Facebook postado por Leandro Milozo.

Endereço: Baixão da Serra, Condomínio Vale Verde

Descrição: as praias fluviais são um atrativo potencial para as cidades que beiram rios, como o Rio Tietê, como é visto em outros municípios as praias de areia que se formam a beira do rio são ponto de encontro para atividades de lazer, esportes e pesca. Em Mineiros do Tietê, as praias fluviais são mais encontradas no Baixão da Serra, onde ficam os condomínios de chácaras que recebem visitantes e seus moradores.

Localidade mais próxima do atrativo: Condomínios Doce Mar, Vale Verde e Portal da Ilha, Restaurante da Vovó Ana e Pesqueiro Pedra Branca.

7.4.3.2 Condomínios a beira do Rio Tietê – Baixão da Serra

7.4.3.2.1 Condomínio Doce Mar

CONDOMÍNIO DOCE MAR







Endereço: Loteamento Chácaras Doce mar, S/N, Rural, Mineiros do Tietê/SP

Descrição do atrativo: condomínio de chácaras a beira do Rio Tietê.

Atividades ocorrentes no atrativo: Visitação contemplativa, praias fluviais, passeios de barco, canoagem, pesca, veraneio etc.

7.4.3.2.2 Condomínio Vale Verde

CONDOMÍNIO VALE VERDE

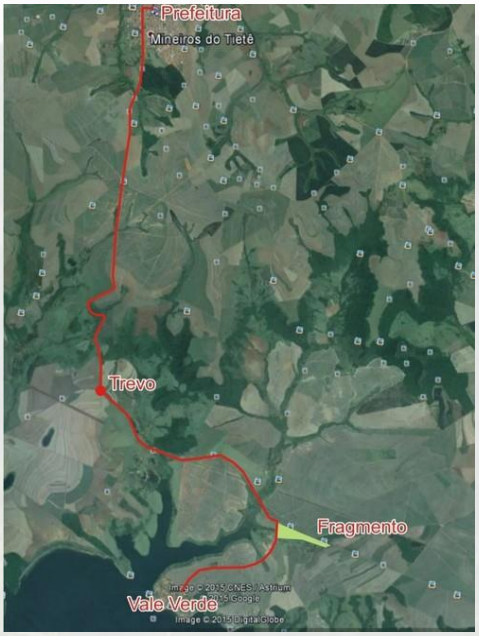





Endereço: FHC5+5V - Av. Luiz Cherubim, Mineiros do Tietê - SP, 17320-000

Contato: (14) 3646-2138

Descrição do atrativo: condomínio de chácaras a beira do Rio Tietê.

Atividades ocorrentes no atrativo: Visitação contemplativa, praias fluviais, passeios de barco, canoagem, pesca, veraneio etc.

7.4.3.2.3 Condomínio Portal da Ilha

CONDOMÍNIO PORTAL DA ILHA









Endereço: Estrada do Baixão da Serra, Mineiros do Tietê - SP

Contato: (14) 99733-8400 / (14) 99813-6747

Descrição do atrativo: condomínio de chácaras a beira do Rio Tietê.

Atividades ocorrentes no atrativo: Visitação contemplativa, praias fluviais, passeios de barco, canoagem, pesca, veraneio etc.

7.4.4 TURISMO DE AVENTURA

7.4.4.1 Clube Perdidos na Lama (Off Road)

CLUBE PERDIDOS NA LAMA (OFF ROAD)









Endereço: Rua Municipal - zona rural S/N, Mineiros do Tietê - SP, 17320-000

Localidade mais próxima do atrativo: Restaurante Cachoeira do Salto

Descrição: o Recinto do Clube da Lama, é uma iniciativa que surgiu em meados de 2008, por um grupo que se reuniu com a iniciativa de promover o 1° evento de Jipes e gaiolas em trilhas, o nome do clube “Perdidos na Lama” foi sugestão da esposa de um dos idealizadores, a partir disso, iniciaram os eventos relacionas a prática de esportes off roads e indoor. Hoje os eventos realizados pelo clube atraem amantes do off road de toda a região e Estado de São Paulo e está na sua 9° edição do Encontro Off Road, evento oficial do clube.

7.4.5 TURISMO DE PESCA

7.4.5.1 Pesqueiro do Pacu

PESQUEIRO DO PACU (TERMAS PACU)



Endereço: Rodovia SP 304 Km 273 (Entre Dois Córregos e Mineiros do Tietê)

Telefone: (14) 3652-1710
Site: www.termaspacu.com.br
E-mail: contato@thermaspacu.com.br ou sactermaspacu@gmail.com

Acessibilidade: Rampas no restaurante

Descrição do atrativo: Pesqueiro com mais de 20 anos de tradição, localizado entre Mineiros do Tietê e Dois Córregos. com ampla variedade em peixes como: pirararas, tambaquis, tambacus, pacus, tilapias, cat-fish e muito mais;
Possui 8 tanques de pesca em um ambiente familiar, e restaurante com comida caseira servida no fogão a lenha. Os associados possem 50% de desconto na pesca esportiva.

7.4.5.2 Pesqueiro Pedra Branca

PESQUEIRO PEDRA BRANCA

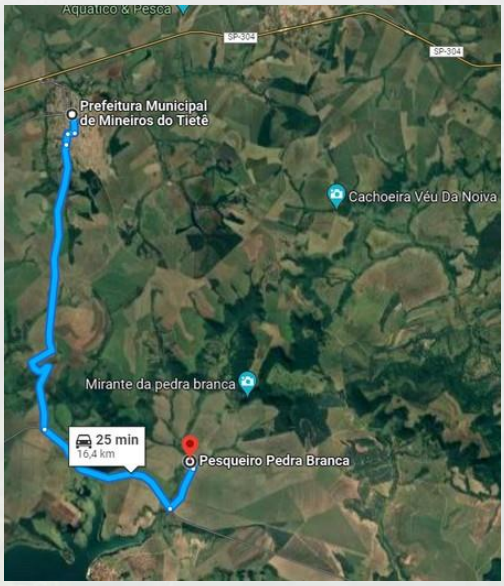





Fonte: Fotos retiradas do Google

Endereço: Sítio Pontal Estrada do Baixão da Serra, Mineiros do Tietê – SP
Próximo ao Vale Verde e Restaurante da Vovó Ana

Horário de funcionamento: 06h às 18h

Telefone: (14) 99605-7202

Descrição do atrativo: Pesque e Pague com 3 tanques de pesca, algumas espécies que podem ser encontradas são: Peixes Tambaqui, Pintado, Tilápia, Pacu, Pial, Matrinxã, Pirarara, Cachapira etc. É um local tranquilo e acolhedor, com Restaurante no local servindo porções, salgados e comida caseira, além de bar interno para consumo de bebidas.

7.4.6 ORQUIDÁRIOS

7.4.6.1 Orquidário Didi Rampazzo

ORQUIDÁRIO DIDI RAMPAZZO


Orquidário é atração para os turistas

"Sentimo-nos orgulhosos em poder compartilhar com nossos irmãos, filhos desta terra querida e amada, a passagem desta data tão importante. São 105 anos de história e estórias"











Fonte: Fotos de Vitória Juliana

Endereço: Rua Municipal, Mineiros do Tietê – SP, 17320-000

Próximo a Cachoeira do Salto e Clube Perdidos na Lama

Horário de funcionamento: com hora marcada

Telefone: (14) 3646-1783 / (14) 99778-1632

Descrição do atrativo: Orquidário com anos de experiência e história no município, que por seu proprietário, pioneiro no cultivo das espécies fez com que a cidade se destacasse e recebesse o *slogan* de Cidade das Orquídeas. São mais de 10 mil mudas de várias espécies de Orquídea, algumas raras como a Ansellia Africana que da sua florada normalmente em ambientes muito quentes e secos, entre outras que não estão para comercialização por fazerem parte da coleção especial da família, o orquidário possui mais de 5 mil metros quadrados para o cultivo das mudas, sendo comercializadas ali para visitantes e até mesmo para revenda em floriculturas da região.

Sendo a família Rampazzo a maior produtora de orquídeas da região, em sua propriedade além das estufas do orquidário é possível encontrar uma grande variedade de plantas frutíferas, e o local sedia o famoso Leilão da Festa Centenária de Louvor a Santo Antônio.

7.4.6.2 Orquidário Garden Chácara Girassol

GARDEN CHÁCARA GIRASSOL – Orquidário, jardinagem e paisagismo







Fonte: Fotos cedidas pelo proprietário do estabelecimento e retiradas da página do Facebook "Chácara Girassol Garden".

Endereço: Avenida Frederico Ozanan, 1295 (Saída para Barra Bonita)

Telefone: (14) 99698-1824

Descrição do atrativo: por meio da Lei nº 1.146 de 18 de novembro de 2002, Mineiros do Tietê recebeu o slogan "Cidade das Orquídeas" e em busca de fortalecer o Slogan de Cidade das Orquídeas, a Chácara Girassol apoiou a comercialização não apenas de Orquídeas, mas de outras variedades de plantas como suculentas, cactos, mudas frutíferas, grama, produtos para jardinagem e até mesmo alimentos artesanais para clientes e turistas.

7.4.7 TURISMO CULTURAL

7.4.7.1 Lendas

7.4.7.1.1 Lenda do Unhudo da Pedra Branca – Folclore Local

LENDA: UNHUDO DA PEDRA BRANCA





Fonte: Ilustrações feitas pelos artistas Marcelo Simioni e Mikael Quites retiradas da internet

Endereço: Estr. da Biquinha, Mineiros do Tietê - SP, 17320-000

Descrição do atrativo: A Pedra Branca, principal elevação do município, possui uma história muito rica, onde Lenda e realidade sempre caminharam juntas. História de tradição oral, fala de um homem cabeludo, de unhas grandes, com um chapéu de palha todo desfiado, morador de uma caverna oculta na Pedra Branca, em cuja mata existe muitas jabuticabeiras silvestres. Conta-se que o Unhudo não aceitava a presença de estranhos à colher jabuticabas, e que certa vez um intruso levou um tapa e foi acordar do outro lado do Rio Tietê, três dias depois de ter sido atacado pelo homem da caverna. Conta-se que ainda ele costumava se esconder atrás de troncos secos de árvores, e se acaso passasse uma boiada então imitava a fala cantada que os boiadeiros usavam para tocar seu gado. O UNHUDO DA PEDRA BRANCA, já revelava em suas atitudes a preocupação com a preservação do meio ambiente, tão valorizada em nossos dias.

A lenda é muito popular pela região, havendo até mesmo uma dúvida crucial e disputa entre os munícipes de Dois Córregos-SP e Mineiros do Tietê -SP, sobre de qual cidade é a Lenda, pois a Pedra Branca está dentro de Mineiros do Tietê mas na divisa com Dois Córregos. Independentemente de onde surgiu, a lenda do guardião das matas da Pedra Branca se propaga até hodiernamente e é vista por muitos como um orgulho e lembrança de amor e proteção pela região de natureza rica e paisagens exuberantes.

Documentário “Em busca do Unhudo”, vencedor do Mapa Cultural Paulista 2014, de autoria de Carlos Carvalho Cavalheiro e Ricardo Conrado Schadt:
https://www.youtube.com/watch?v=1R_JjivDa6g

"Unhudo da Pedra Branca" - Gravação do Programa "Ponta a Ponta" da TV Tem
https://www.youtube.com/watch?v=AqUw9BKwnJg

7.4.7.1.2 Lenda Lazinha de Pace Antunes

LENDA: LAZINHA





Fonte: Fotos de Suzana Lossurdo retiradas do Facebook

Endereço: R. Sem Denominação, 286, Mineiros do Tietê - SP, 17320-000

Cemitério Municipal Miguel Rivera na entrada da cidade.

Descrição do atrativo: Tumulo de Lazinha localizado no cemitério municipal de Mineiros do Tietê. Lazinha de Pace Antunes falecida aos 15 meses de vida, tem seu tumulo muito visitado pelos moradores da cidade, onde reza a lenda que ao fazer um pedido com fé para Lazinha se alcança o milagre, muitos que fizeram seus pedidos e tiveram as graças alcançadas deixam presentes como chupetas, bonecas, flores e ursinhos em sua lápide. É dito popular que ela faleceu de lombriga, e que ao ter a graça alcançada deixam presentes para ela em gratidão, missas são rezadas para Lazinha após conceder os desejos, e até mesmo pedidos para que as crianças larguem a chupeta e após isso a chupeta é deixada no tumulo. Não se sabe ao certo a história da menina e em sua lápide não há datas, mas que possui vários fiéis que testemunham suas graças, isto é fato.

7.4.7.2 Formas de Expressão

7.4.7.2.1 Música – Orquestra de Viola de Mineiros do Tietê

ORQUESTRA DE VIOLEIROS DE MINEIROS DO TIETÊ



Fonte: Fotos cedidas pela Prefeitura

Nome: Orquestra de Viola de Mineiros do Tietê

Contato: (14) 3646-9090 (Departamento de Cultura)

Descrição do atrativo:

Em meados de 2002 iniciou-se um Projeto de Coral no Centro Catequético João Paulo II nesta cidade de Mineiros do Tietê, patrocinado pelo Sindicato Rural, infelizmente, por diversos motivos o projeto terminou. Porém, um dos integrantes, o Sr. Sebastiao Francisco Gonçalves (in-memoriam), mais conhecido como Tiãozinho, tinha em seu coração o desejo de continuar com os projetos culturais. Um dos seus maiores sonhos era iniciar uma escola de música, onde pudesse ensinar aos alunos a tocar diversos instrumentos, tais como: viola, violão, teclado, sax, violino, entre outros. Na época ninguém tinha recursos financeiros para prosseguir com o projeto, onde fora aconselhado a formar uma associação musical.

O Sr. Tiãozinho, sem pensar duas vezes, abraçou a ideia e começou a convidar interessados que pudessem integrar o grupo como membros voluntários.

No dia 19 de dezembro de 2004 fundou-se esta Associação, com muita esperança e fé que viesse a funcionar. A partir de 2006, por meio da Lei nº 1.261/2006, ficou declarada de Utilidade Pública, a entidade civil, sem fins lucrativos, denominada como ASSOCIAÇÃO MUSICAL E CULTURAL DE MINEIROS DO TIETÊ.

Iniciou-se os trabalhos, e puderam fazer jus ao legado do Sr. Tiaõzinho e dos demais membros voluntários que acreditaram neste sonho. Após um ano, a escola de música com instrumentos supramencionados, junto com a orquestra de viola, pode atender todas as faixas etárias de idade, desde crianças, jovens e adultos até a melhor idade.

Atualmente a orquestra de viola é composta pelos seguintes integrantes: Gilson (maestro), Cicero, João Profeta, Junior Clemente, Zezao, Carlao, Ze Giralde, Budega, Adriano, Jair Olaria, Marcio, Dona Neuza, Marinho, Luiz, Carlinhos e Ana Rosa, haja vista de forma voluntária. Com este honroso trabalho já realizaram diversas apresentações, em festas de rodeios, reportagens de televisão, quermesses. E até mesmo em encontros com outras orquestras, tanto em Mineiros do Tietê quanto em outras cidades da região. A Orquestra de viola leva alegria e lazer para as pessoas, com canções sertanejas consagradas por nosso país.

7.4.7.2.2 Dança – Quadrilha Junina Coração Caipira

QUADRILHA CORAÇÃO CAIPIRA







Fonte: Fotos cedidas pela Prefeitura

Nome: Quadrilha Junina "Coração Caipira"

Contato: (14) 3646-9090 Departamento de Cultura

Descrição do atrativo: O grupo folclórico **"Coração Caipira"** realiza apresentações da Dança Típica de Quadrilha Junina em eventos do município e região. O grupo é composto de aproximadamente 30 pessoas e tem apoio do Departamento de Cultura de Mineiros do Tietê. No ano de 2023 Mineiros do Tietê contou com a participação da Quadrilha Junina "Coração Caipira" no 22° Concurso Regional de Quadrilha que ocorreu no município de Igaraçu do Tietê, ganhando os prêmios de Categoria melhor coreografia melhor idade e também prêmio integrante mais velho com 86 anos.

7.4.8 TURISMO RELIGIOSO
7.4.8.1 Caminho de Fé Via Lucis

Mineiros do Tietê faz parte do caminho de peregrinos sendo chamado de "Caminho da Luz" – "Via Lucis, em latim, que nasce na Capela de Frei Galvão e segue por estrada de terra sinalizada com placas ao bairro Ave Maria e ao bairro dos Grizzo. Atinge por terra o município de Jaú, pelo bairro Padre Augusto Sani e segue até a igreja São Benedito. A etapa seguinte tem saída pelo bairro Jorge Atalla, em direção à mata Amadeu Botelho, sempre por terra, e passando por diversos sítios. Atravessa o município de Mineiros do Tietê e depois Dois Córregos. De lá, segue para a Pousada Bom Sossego e passa por muitos sítios, atravessando as cidades de Brotas e chegando à Torrinha.

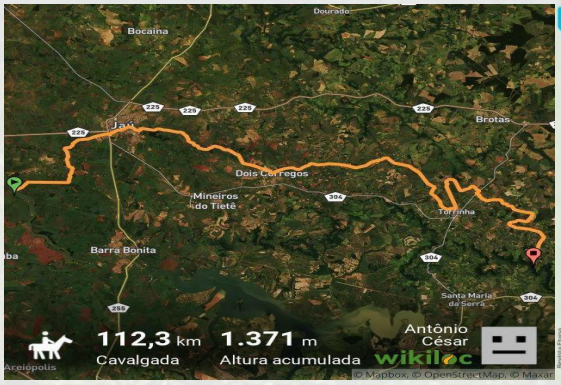



Desta forma, um misto de religiosidade, espiritualidade, contato e contemplação da natureza, fazem parte do roteiro turístico religioso o qual abrange as cidades de Jaú, Mineiros do Tietê, Dois Córregos, Brotas e Torrinha. Este caminho de peregrinação denominado de Via Lucis, tem como marco zero o Mosteiro de Frei Galvão, no Distrito Potunduva, em Jaú, e termina no Agromonges Mosteiro – localizado no município de Torrinha, e torna a região um pólo de religiosidade em comunhão com a natureza.





Roteiro turístico na região valoriza a religiosidade e a cultura local e faz jus ao santo Frei Galvão, além da belíssima força de expressão dando ao peregrino um forte conteúdo do seu significado de fé, de ânimo e disposição, até que ele próprio, se assim o percorrer, seja também “iluminado”





O caminho de peregrinação Via Lucis também evidência Frei Galvão, considerado o primeiro santo nascido no Brasil e canonizado pelo papa Bento XVI, em 2007. Dotado de vários dons, o frade nascido em Guaratinguetá foi visto por volta de 1810, às margens do rio Tietê, no distrito de Potunduva, onde teria ocorrido o efeito de bilocação – presença simultânea de uma pessoa em dois lugares.

7.4.9 ARTESANATOS LOCAIS

Carlos Pinheiro – Artesanato em Madeira

Carlos Pinheiro



Fonte: Fotos cedidas pela Prefeitura

Artesã (ão): Carlos Pinheiro

Contato: (14) 3646-3356 / 99801-3456

Descrição do atrativo: Produz peças em madeira há vinte anos. Autodidata, faz um trabalho muito detalhista e delicado, retratando a vida no campo e nossas raízes, através de peças que resgatam nossa identidade caipira e interiorana, como carroças, porteiras, poços, oratórios, embarcações entre tantos outros. Sua principal matéria prima são madeiras de demolição, paletes, palitos de sorvetes e churrasco e toda madeira que puder ser reaproveitada, demonstrando uma consciência ambiental apurada e que se transforma em objetos de muito bom gosto por suas talentosas mãos.

Adriana Rissi - Crochê

Adriana Rissi







Fonte: Fotos cedidas pela artesã

Artesã (ão): Adriana Rissi

Contato: (14) 3646-3532

Descrição do atrativo: A atividade artesanal é o crochê; confecciona peças bem coloridas, cheias de regionalidade típica do interior. Tem uma alta demanda de encomendas, fruto de um trabalho caprichoso e dedicado.

Toquinha – Instrumentos e artesanato com pinturas de lendas locais

José Donizetti Porfírio – Toquinha









Fonte: Fotos cedidas pelo artesão

Artesã (ão): José Donizetti Porfírio – Toquinha

Contato: (14) 99753-2447

Descrição do atrativo: Produção de instrumentos de percussão e objetos de decoração como telhas pintadas à mão, gorros de crochê e filtros dos sonhos. Os principais temas de suas pinturas são as lendas do município, orquídeas e paisagem do campo. Utiliza matéria prima extraída da região de maneira sustentável.

Olga Alves – Pintura em Tecido

Olga Alves






Fonte: Fotos cedidas pela artesã

Artesã (ão): Olga Alves

Contato: (14) 3646-2512

Descrição do atrativo: Pintura em tecido, tapete emborrachado, fraldas e telas. A artesã pinta há 14 anos, é autodidata e tem uma grande demanda de encomendas tanto dentro do município como em cidades da região. É conhecida pelo talento e capricho que dedica a cada uma de suas peças.

Simone Nunes – Saboaria Artesanal

Simone Nunes – Saboaria Artesanal
    Fonte: Fotos cedidas pela artesã
Artesã(ão): Simone Nunes (Saboaria Artesanal)
Contato: (14) 99611-4686
Descrição do atrativo: Produção de velas, velas aromatizantes, sabonetes de argila, sabonetes de mel, sabonetes de ervas, home sprays, águas de lençóis etc. Saboaria artesanal, produtos delicados e de qualidade.

Joseli Gomes – Artesanatos linha esotérica

Joseli Gomes - Akasha Esotérica









Fonte: Fotos cedidas pela artesã e retiradas do Facebook “Akasha Esotérica”

Artesã (ão): Olga Alves (Akasha Esotérica)

Contato: (14) 99666-2517

Descrição do atrativo: Produção artesanal de filtro dos sonhos, joias, pinturas em imagens de gesso, trabalhos em MDF, velas artesanais, incensos com ervas, amuletos, colares etc. produtos focados na linha esotérica. A artesã sempre acrescenta objetos naturais, retirados da terra, para compor seu artesanato.

Adriana Bordin – Rasteirinhas e peças em couro costuradas a mão

Adriana Bordin – Rosa de Fogo

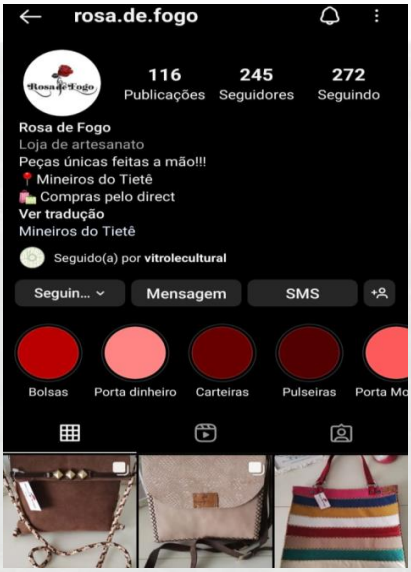









Fonte: Fotos cedidas pela artesã e retiradas do Instagram @rosa.de.fogo

Artesã (ão): Adriana Bordin (Rosa de fogo)

Contato: (14) 99606-9510

Descrição do atrativo: Produção artesanal de rasteirinhas, carteiras, bolsas utilizando retalhos de couro, costurados à mão. Peças únicas como bolsas com laterais em madeira, porta moedas, pulseiras, carteiras, cintos, porta cartão, porta cigarro e isqueiro, rasteirinhas todos feitos em couro e costurados a mão.

Shirley Pereira – Cestinhas de sabonete feitas a mão

Shirley Pereira – Cestinhas de Sabonete
  Fonte: Fotos cedidas pela artesã
Artesã (ão): Shirley Pereira
Contato: (14) 99620-6236
Descrição do atrativo: Produção artesanal de cestinhas de sabonete, tiaras e lacinhos de cabelo para bebês, utilizando fitas, rendas, enfeites, elásticos etc.

Renata Silva – Bordados personalizados

Renata Silva – Arte nos pontinhos



Fonte: Fotos cedidas pela artesã

Artesã (ão): Renata Silva (Arte nos Potinhos)

Contato: (14) 99686-1135

Descrição do atrativo: Produção artesanal de toalhas, fraldas, rendas, bordadeira eletrônica, bodys, aventais, bordados personalizados no geral.

Lucilene Camargo – Macramê

Lucilene Camargo – Macramê
    Fonte: Fotos cedidas pela artesã
Artesã (ão): Lucilene Camargo – Macramê
Contato: (14) 98165-5503
Descrição do atrativo: Produção artesanal de toalhas, fraldas, rendas, bordadeira eletrônica, bodys, aventais, bordados personalizados no geral.

Ana Maria França – Pinturas em Pontilhismo

Ana Maria França - Pontilhismo
   Fonte: Fotos cedidas pela artesã
Artesã(ão): Ana Maria França (Pinturas em pontilhismo)
Contato: (14) 98204-9707
Descrição do atrativo: Produção de pinturas em telas, canecas de acrílico, mandalas, utilizando a técnica de pontilhismo.

Ana Lucia B. Teixeira – Pinturas em cabaças

Ana lucia b. Teixeira – As coisas de Aninha



Fonte: Fotos cedidas pela artesã

Artesã (ão): Aninha Teixeira (As coisas de Aninha)

Contato: (14) 98147-1883

Descrição do atrativo: Produção artesanal de pinturas em cabaças, as cabaças são plantadas e retiradas da própria propriedade da artesã e pintadas a mão, são feitos santinhos, imagens de orixás, porta trecos, porta chaveiros, peças personalizadas conforme pedido, miniatura de pessoas etc.

Um trabalho muito delicado utilizando como base o fruto cabaça que já historicamente era utilizado como recipiente de água e cuias entre outros pelos povos originários. A artesão possui em sua propriedade árvores de cabaça das quais utiliza para fazer suas peças, que saem do seu quintal e se tornam arte.

7.4.10 ATRATIVOS GASTRONÔMICOS – PRODUÇÃO LOCAL E ARTESANAL

7.4.10.1 Corote Locutor – Alambique artesanal e pingódromos de madeira

ARMAZÉM DA PINGA









Fonte: Fotos cedidas pelo artesão

Artesã (ão): Corote Locutor (Armazém da Pinga)

Contato: (14) 99829-6978

Descrição: Produção artesanal de pingódromos que são suportes feitos em madeira para pingas, licores etc. O produtor possui certificação de produção de cachaça pelo SENAR, hoje produz pingas de cana-de-açúcar e pingas de frutas utilizando da fermentação das próprias frutas, sem aromatizantes. Além de licores cremosos, licores de fruta, molhos de tomate caseiros, doces caseiros e produção de lenhas para churrasqueiras.

7.4.10.2 Alambique do Cesarin

ALAMBIQUE DO CESARIN



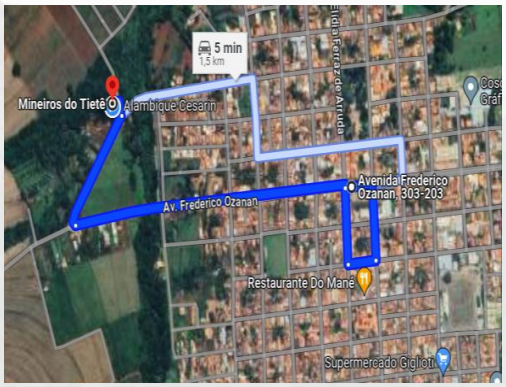









Fonte: Fotos de Vitória Juliana

Artesão: Armando Cesarin

Contato: (14) 99660-3628

Descrição: Produção artesanal desde 1988 de pingas sem produtos químicos, o Alambique por muitos anos recebeu grupos de excursão vindos principalmente de Barra Bonita para compra e degustação das pingas produzidas artesanalmente.
O produtor Armando Cesarin utiliza da cana-de-açúcar unicamente para a produção das pingas e sua filha produz alguns licores de frutas com base na pinga produzida, é possível realizar a compra no local das pingas e licores.
O local possui estacionamento próprio e fácil acesso, ficando localizado no final da rua 27 de agosto (próximo a saída para Barra Bonita) a 5 minutos da prefeitura municipal.

7.4.10.3 Café Fazenda Imperial

CAFÉ FAZENDA IMPERIAL







Fonte: - Fotos retiradas do Facebook "Café Fazenda Imperial"

Endereço: GGHG+FW, Mineiros do Tietê - SP, 17320-000 (Fazenda Imperial)
Telefone: (14) 99664-6423
Descrição do atrativo: O casarão de uma fazenda chama a atenção por sua edificação portentosa, notabilizou-se por ter sido palco de um dos mais importantes fatos históricos ocorridos na região. O imóvel hospedou o imperador dom Pedro II e a imperatriz Tereza Cristina. O casal veio seguindo a rota dos bandeirantes, pelo Rio Tietê, para a inauguração da estrada de ferro em Mineiros. Com 1.200 metros quadrados de construção e 22 cômodos, o casarão fica na Fazenda Imperial. Na época, chamava-se Fazenda Banharão e pertencia a José Emídio de Almeida Cardia. Para a vinda do casal imperial, o fazendeiro preparou o imóvel durante seis anos, para que ficasse de acordo com as exigências do monarca, segundo registros da época, foram feitos afrescos nas paredes de toda a casa por pintores portugueses. Hodiernamente, a famosa fazenda que recebeu o imperador é famosa por seu café, o Café Fazenda Imperial, que além de sabor e história em seus grãos, possuem variedades do café torrado e moído, em grãos e até mesmo em capsulas.

7.4.10.4 Café Tavares

CAFÉ TAVARES

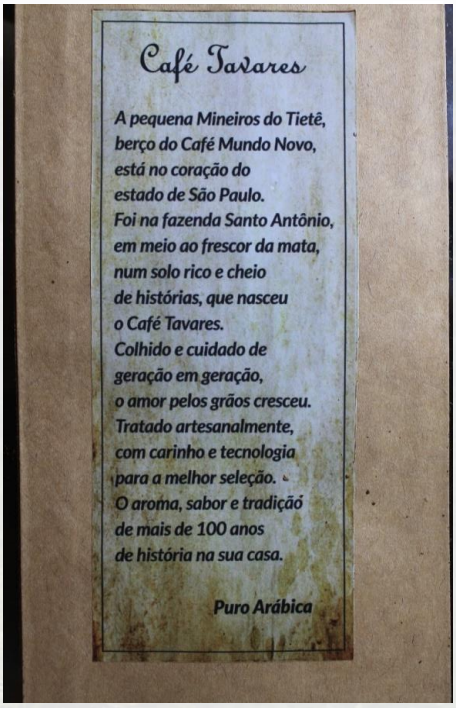



Fonte: Fotos de Vitória Juliana e retiradas da página “As coisas de Aninha”

Contato: (14) 98147-1883

Descrição do atrativo: foi na Fazenda Santo Antônio, em meio ao frescor das matas, num solo rico e cheio de histórias, que nasceu o Café Tavares, colhido e cuidado de geração em geração. O amor pelos grãos cresceu, tratado artesanalmente, com carinho e tecnologia para a melhor seleção. O aroma, sabor e tradição de mais de 100 anos de história.

A família Tavares possui mais de 100 anos de trajetória no cultivo do café, sendo repassado geração por geração, atualmente o Sr. Afrânio Tavares, agrônomo, apaixonado por café que está a frente da produção deste café referência que leva um pouco do sabor e história de Mineiros do Tietê. Uma família que desde sempre foi muito ativa em várias ações em prol do crescimento, desenvolvimento e qualidade de vida de Mineiros.

7.4.10.5 Linguiça de Mineiros

AÇOUGUE JOSÉ CARLOS RISSO E TEREZA (Linguiça de Mineiros)







Fonte: Fotos de Vitória Juliana

Endereço: R. Abolição, 327 - Centro, Mineiros do Tietê

Horário de funcionamento: das 08h às 18h

Telefone: (14) 3646-1615

Descrição do atrativo: Tereza Risso desde sua infância aprendeu a lidar com a carne de porco e a fazer linguiças, codequim, torresmo e outros derivados do porco. Um dia junto com seu esposo José Carlos Risso e família decidiu aproveitar seus conhecimentos para comercializar linguiças artesanais e outros produtos vindos da carne de porco, e a partir disso sua linguiça artesanal ficou conhecida como a “Famosa Linguiça de Mineiros”, devido ao seu sabor e qualidade, sendo comercializada para restaurantes da cidade e região.

7.4.10.6 Laticínios

LATICÍNIOS JM

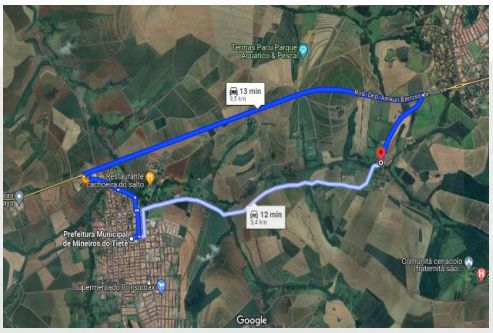











Fonte: Fotos de Vitória Juliana

Endereço: Estrada municipal

Telefone: (14) 3655-0050 / (14) 99856-4391

Descrição do atrativo:

O laticínio é de propriedade e produção de uma família vinda de Minas Gerais para a região de Mineiros do Tietê, onde até hoje, produzem diversas variedades de queijos, boa parte dos produtos são produzidos lá mesmo no laticínios e alguns oriundos de Minas Gerais que também são comercializados conjuntamente a doces de pote, pingas, rapaduras, cocadas, salames etc.

7.4.11 EVENTOS

7.4.11.1 Eventos Desportivos e Esportivos

COPA DO COMÉRCIO DE FUTSAL



Nome do atrativo: Copa do Comércio de Futsal

Contato: (14) 3646-9090

Descrição do atrativo: Campeonato realizado no Ginásio José Veríssimo Martins (Pito) anualmente com mais ou menos 20 equipes, categoria adulto, realizado entre os meses de março a agosto, tendo como premiação troféus e medalhas.

CAMPEONATO VARZEANO DE MINEIROS DO TIETÊ



Nome do atrativo: Campeonato Varzeano de Mineiros do Tietê

Contato: (14) 3646-9090

Descrição do atrativo: Campeonato realizado anualmente com mais ou menos 14 equipes (cidades), categoria adulto, realizado normalmente nos meses de janeiro e fevereiro, tendo como premiação troféus e medalhas.

BASQUETE





Fonte: Fotos cedidas pela Diretoria de Esporte

Nome do atrativo: Time de Basquete de Mineiros do Tietê

Contato: (14) 3646-9090

Descrição do atrativo: A equipe de basquete Mineiros do Tietê foi medalha de bronze nos 65 jogos regionais do estado de São Paulo realizado em junho de 2023, e participa anualmente de diversos jogos regionais levando o nome do município.

CAPOEIRA





Fonte: Fotos cedidas pela Diretoria de Esporte

Nome do atrativo: Projeto Social Capoeira - Grupo Gingado Brasileiro

Contato: (14) 3646-9090

Descrição do atrativo: Projeto social para jovens e crianças com a professora Gê, ensinando a cultura e manifestação cultural que é a capoeira.
Atualmente são realizadas aulas de segunda e quarta-feira às 19 horas na quadra João de Mattos.

PEDAL – CAMINHOS DO TIÊTE









Fonte: Fotos cedidas pela Prefeitura

Nome do atrativo: Pedal Caminhos do Tietê (Cicloturismo)

Contato: (14) 3646-9090

Descrição do atrativo: Foi realizado no dia 03/09/2023 o 1° Pedal dos Caminhos do Tietê – Circuito Mineiros do Tietê. Tendo partida ao lado da Igreja Matriz, evento solidário com doação de leite para o Fundo Social de Solidariedade FUSS.

Foram 3 categorias de participação: adulto 40km hard, 20 km light e kids. O pedal contou também com café da manhã, praça de alimentação, sorteios e música ao vivo, reforçando a hospitalidade aos ciclistas que sempre passam pelo município com suas biciletas e divulgando as belas paisagens das serras de Mineiros do Tietê.

7.4.11.2 Eventos Tradicionais

7.4.11.2.1 Centenária Festa em Louvor a Santo Antônio

FESTA EM LOUVOR A SANTO ANTÔNIO

















Fonte: Fotos de Vitória Juliana/Fotos antigas retiradas da internet

Nome do atrativo: Festa em Louvor a Santo Antônio
Contato: (14) 3646-1339 (Paróquia do Senhor Bom Jesus)
Descrição do atrativo: A tradicional festa em Louvor a Santo Antônio, acontece em Mineiros do Tietê/SP a 120 anos. Portanto é uma festa centenária. Ela é organizada por uma equipe de voluntários em prol da Comunidade da Paróquia do Senhor Bom Jesus. A festa possuí programação religiosa, uma programação festiva que acontece no salão de festas com a tradicional quermesse, onde é oferecido variedades de guloseimas e comidas típicas. O momento descontraído e concorrido é o leilão de gado, que é realizado na chácara do Sr. Zemiro Rampazzo, leilão este que é tão tradicional quanto a festa. A família Rampazzo é grande colaboradora deste evento. Há também o leilão de rua, com a disputa do pau de sebo, realizado na praça da Capela de Santo Antônio, no último dia da festa, conjuntamente a carreata de benção dos carros, reunindo centenas de motoristas da cidade e da região, que vêm em busca de graças e proteção. Dizem os mais antigos que durante a realização da festa, sempre havia animados bailes no tablado, a eleição da moça mais bonita, a rainha da festa e apresentação de bandas de toda região. Hoje é ao máximo preservado as tradições e simbologia da festa, organizando a quermesse, os leilões, benção de carros e toda a programação afim de oferecer uma ótima opção de lazer aos visitantes e cultuar a alegria e o prazer dos reencontros.

7.4.11.2.2 Festa das Nações

FESTAS DAS NAÇÕES







Fonte: Fotos cedidas pela Prefeitura

Nome do atrativo: Festa das Nações

Contato: (14) 3646-9090 (Departamento de Cultura)

Descrição do atrativo: A Festa das Nações, no ano de 2023, recebeu sua segunda edição, apesar de não ser um evento que ocorre a muitos anos, foi bem aceita e frequentada pela população e região, trazendo fluxo econômico para os comerciantes locais e lazer para a população. Em comemoração ao mês de aniversário da cidade, a proposta é que a Festa das Nações ocorra todos os anos, a fim de celebrar e presentear os munícipes, integrando a comunidade local e incentivando mais a presença de eventos e visitantes da região para o município, além disso, é a oportunidade dos artesãos e comerciantes locais venderem seus produtos.

7.4.12 Atrativos de Lazer ao ar livre – Praças

PRAÇA DOM PEDRO II (PRAÇA DA MATRIZ)






Fonte: Fotos de Vitória Juliana

Nome do atrativo: Praça Dom Pedro II

Localização: R. Antônio Botelho, 210-298, Mineiros do Tietê - SP, 17320-000

Descrição do atrativo: Praça central do município onde fica localizada a Igreja Matriz do Bom Senhor Jesus, e ao lado a Paroquia de Santo Antônio. Praça onde ocorrem as quermesses, apresentações no coreto, lazer aos finais de semana etc. Possui dentro de sua área, parquinho para as crianças, chafariz, coreto, banheiros públicos, academias ao ar livre entre outros.

PRAÇA DA BÍBLIA



Fonte: Fotos de Vitória Juliana

Nome do atrativo: Praça da Bíblia

Localização: R. Cordado Contato, 2-138, Mineiros do Tietê - SP, 17320-000

Descrição do atrativo: Praça de bairro utilizada para atividades físicas, passeios e lazer.

PRAÇA DO SANTUÁRIO





Fonte: Fotos de Vitória Juliana

Nome do atrativo: Praça do Santuário

Localização: R. Orlando Ometto, 230-338, Mineiros do Tietê - SP, 17320-000

Descrição do atrativo: Praça ao lado do Santuário de Nossa Senhora Aparecida, onde além dos espaços de lazer, atividades físicas e passeios, em seu centro possui uma imagem de Nossa Senhora que atrai devotos de toda região.

PRAÇA OSMAR MANTOVANINI







Fonte: Fotos cedidas pela Prefeitura

Nome do atrativo: Praça Osmar Mantovanini

Localização: R. João Rodrigues, Mineiros do Tietê

Descrição do atrativo: A Praça "Osmar Mantovanini" foi inaugurada em 13 de agosto de 2023, sendo obra realizada graças ao primeiro convênio assinado pelo Estado pelo Dadetur (Departamento de Apoio ao Desenvolvimento dos Municípios Turísticos), devido a Mineiros do Tietê fazer parte do seleto grupo dos Municípios de Interesse Turístico (MIT) do Estado, é equipada com ponto de informação turística, banco de leitura, anfiteatro, parede de escalada/parkour, sanitários, iluminação e paisagismo.

PRAÇA GOGÓ DA EMA





Fonte: Fotos de Vitória Juliana

Nome do atrativo: Praça Gogó da Ema

Localização: R. Antônio Roque, 171, Mineiros do Tietê - SP, 17320-000

Descrição do atrativo: A Praça Gogó da Ema como é carinhosamente conhecida, fica localizada próximo a CEMEI Rosemeire Cristina Forseto Vendramini. Possui área arborizada com academia ao ar livre em boas condições para lazer.

Pista de Skate

PISTA DE SKATE








Fonte: Fotos de Vitória Juliana

Nome do atrativo: Pista de Skate

Localização: Rua Sub. Delegado Ferrinho, 752-796

Descrição do atrativo: as principais atividades ocorrentes no atrativo são a prática de esportes radicais, como o skateboard, BMX, campeonatos de skate etc.
É conhecida entre os praticantes do esporte, como Mineiros Radical Park, que por iniciativa própria dos praticantes se reúnem e realizam eventos.

7.4.13 Atrativos de Lazer em espaços fechados

Espaços de lazer públicos ou privados com estrutura fechada

GINÁSIO JOSÉ VERÍSSIMO MARTINS (PITO)
 Fonte: Fotos cedidas pela Prefeitura
Nome do atrativo: Ginásio José Veríssimo Martins (Pito)
Localização: Rua Subdelegado Ferrinho, sem número - Centro
Descrição do atrativo: tem como suas principais atividades ocorrentes treinos de Futsal, Vôlei e Handball.

GRÊMIO RECREATIVO DOS 200
  Fonte: Fotos cedidas pela Prefeitura
Nome do atrativo: Grêmio Recreativo dos 200
Localização: Rua Municipal, 188 – Centro
Horário de Funcionamento: 08h às 22h
Contato: (14) 99842-5676 clubedos200@hotmail.com
Descrição do atrativo: Clube social que realiza festas e campeonatos tanto para seus associados, quanto para o município. Possui em seus equipamentos, sauna, piscina, salão de jogos, campo de futebol Society, quadras desportivas, academia, bar e salão de festas.

7.4.13.1 Edículas e Chácaras para Locação

EDÍCULA







Fonte: Fotos retiradas da internet

Nome do atrativo: Edícula para locação

Contato: (14) 99903-3612

Descrição do atrativo: Locação para festas, confraternizações e eventos de pequeno porte.

EDÍCULA



Fonte: Fotos cedidas pelo proprietário

Nome do atrativo: Edícula para locação

Contato: (14) 99667-2392

Descrição do atrativo: Locação para festas, confraternizações e eventos. Consultar disponibilidade.

EDÍCULA



Fonte: Fotos cedidas pelo proprietário

Nome do atrativo: Edícula para locação

Contato: (14) 99667-2392

Descrição do atrativo: Locação para festas, confraternizações e eventos. Consultar disponibilidade.

CHÁCARA



Fonte: Fotos cedidas pelo proprietário

Nome do atrativo: Chácara para locação

Contato: (14) 99811-5310

Descrição do atrativo: Chácara para festas, confraternizações e eventos. Consultar disponibilidade.

7.4.14 ARQUITETURA

7.4.14.1 Arquitetura Religiosa

IGREJA MATRIZ SENHOR DO BOM JESUS



Fonte: Fotos de Vitória Juliana e fotos retiradas da Internet

Endereço: Rua Doutor Antônio Teixeira Sobrinho, 251 – Centro

Contato: (14) 3646-1339

Descrição do atrativo: A provisão autorizando a construção da Igreja Matriz "Senhor do Bom Jesus" tem data de 27 de agosto de 1887, se tornando viável com mais doações de terras em 1896, sua construção foi um pouco demorada vindo a Paróquia ser inaugurada em 1911, a partir de sua inauguração passou a realizar não somente as celebrações religiosas, missas, batismos e afins, mas também eventos como quermesses, e a centenária festa de Santo Antônio, os arredores da praça em que está situada é principal local de encontro dos locais para lazer.

SANTUÁRIO DE NOSSA SENHORA APARECIDA







Fonte: Fotos de Vitória Juliana

Endereço: Rua Alameda Comendador Orlando Chesine Ometto, 92.

Contato: (14) 3646-1339

Descrição do atrativo: O santuário de Nossa Sra. Aparecida foi inaugurado em 1983, completando neste ano de 2023 40 anos e passando por reformas em sua pintura e estrutura, no santuário além das missas e encontros religiosos frequentes, realiza alguns eventos em homenagem a Nossa Senhora Aparecida, padroeira do Brasil, onde muitos devotos e até mesmo visitantes vem ao santuário ou a praça em frente para fazer suas preces e agradecimentos. É realizado anualmente a benção dos cavaleiros onde os cavaleiros após percorrerem um curto percurso vão a frente do santuário para receber a benção do Padre, e normalmente após esse rito acontece uma apresentação e festividade com a roda de viola dos Violeiros de Mineiros do Tietê no salão de festas do santuário, além de apresentação de duplas sertanejas e cantores mirins, sendo um evento local.

IGREJA DE SANTO ANTÔNIO



Fonte: Fotos de Vitória Juliana e retiradas da internet

Endereço: R. Antônio Botelho, s/n - Centro

Contato: (14) 3646-1339

Descrição do atrativo: Igreja de Santo Antônio está localizada ao lado da Praça Dom Pedro II, igreja que abriga a festa mais tradicional do município a centenária festa de Santo Antônio, o Santo mais querido entre os locais, devido a toda a história e graças que foram realizadas.

Capela de São Benedito (1891)



Fonte: Fotos de Vitória Juliana

Endereço: Rua Municipal, S/N, Centro.
(em frente ao Sindicato Rural, Rua Municipal n° 345)

Contato: (14) 3646-9090

Descrição do atrativo: Conta a tradição oral que é a primeira Capela no município construída por ordem do Tenente Joaquim Lopes, em terras de sua propriedade chamada Fazenda Mineiros. Como residia na Fazenda São João, pelos lados de Jaú, uma vez por semana vinha a Mineiros para rever os amigos e ir à capela. Acontece que ele vinha de manhã e voltava à tarde, se defrontando, portanto, com o sol na cara na vinda e na volta. Em razão de tal incômodo resolveu liderar o movimento para a fundação da capela de Jaú. Depois da fundação da Capela Jauense, as viagens do Tenente à Mineiros diminuíram bastante, então os mineireenses costumavam dizer em tom de piada que o Tenente Lopes tinha rocado o sol na cara pelo sol no cangote.

Fonte: Livro “Achados Históricos de Mineiros do Tietê”

CAPELA DE SÃO JOSÉ
 Fonte: Fotos de Vitória Juliana
Endereço: R. Sem Denominação, 286, Mineiros do Tietê – SP Capela em frente ao **Cemitério Municipal Miguel Rivera** na entrada da cidade.
Contato: (14) 3646-9090
Descrição do atrativo: Capela em frente ao Cemitério municipal na entrada da cidade, abre em ocasiões e feriados especiais como os Dia dos Pais, Dia das Mães e Finados principalmente, ficando por escolha do Padre que está atuando na Paróquia no momento.

CAPELA DE SÃO MIGUEL



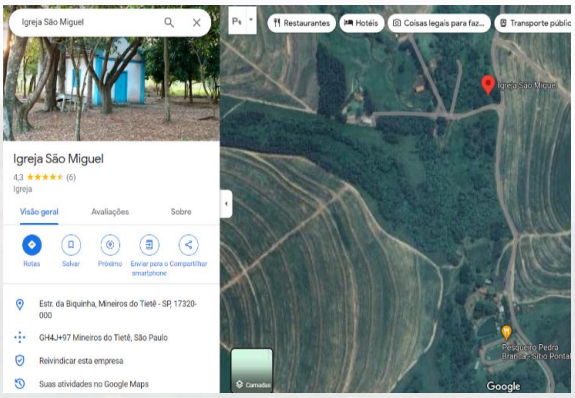





Fonte: Fonte: Fotos de Carlos Cesar Vendramini retiradas do Trip Advisor, fotos da página do Facebook do "Portal Almanaque" e captura de tela do Google Maps.

Endereço: Estr. da Biquinha, Mineiros do Tietê - SP, 17320-000
Próximo ao Pesqueiro Pedra Branca

Descrição do atrativo: capela localizada próximo ao Baixão da Serra e Pesqueiro Pedra Branca, já virou ponto de fotográfia para os ciclistas que visitam o município, sendo inserida no Trip Advisor pelos visitantes como atrativo turístico. É dito popular que a capela foi construida por volta de 1947 e realizou diversos casamentos dos moradores das propriedades rurais ao redor.

7.4.14.2 Arquitetura Ferroviária

Chácara Vovó Alzira










Fonte: Fotos de Vitória Juliana e Débora Bressan

Endereço: Chácara Vovó Alzira - Estrada do Salto Estação

Contato: (19) 99974-1505

Descrição do atrativo: Propriedade rural localizada em Mineiros do Tietê, é cortada pelo Ribeirão São João, que dá origem ao Salto Dom Pedro II, nesse local, passava os trilhos da antiga estrada de ferro e ainda se mantem dois pontos históricos:

- O muro de sustentação dos trilhos, construído em pedra, sendo visto no encontro da estrada municipal que liga Mineiros do Tietê a Dois Córregos, e a estrada municipal MNT 161 (caminho para o Salto).
- Túnel de Pedra por onde passam as águas do Ribeirão São João, logo antes de dar origem a cachoeira. Construção pitoresca e muito robusta, é capaz de sustentar o peso dos trens que ali trafegavam. Foi construída pela Companhia Paulista de Estradas de Ferro, tendo gravada a inscrição de conclusão em 22/07/1940. Lugar muito agradável para contemplação e observação de pássaros, além de ótimo cenário para fotos e recordação da história do município.

A propriedade também produz hortaliças livres de agrotóxicos e sem adubação química; produção de ovos e frangos livres, com alimentação natural ausente de hormônios, ambiente onde a sustentabilidade impera. Os produtos são comercializados e podem ser adquiridos no local ou por delivery.
Oferece visitas guiadas, com agendamento prévio, podendo incluir café da manhã ou lanche no período da tarde para grupos.

7.4.14.3 Arquitetura Civil

Coreto Augusto Zugliani



Fonte: Fotos de Vitória Juliana e retiradas da internet

Endereço: Praça D. Pedro II – Centro.

Descrição do atrativo: O coreto já foi palco de diversos eventos como o Rock no Coreto, apresentação da Orquestra de Violeiros de Mineiros do Tietê, natal iluminado com presença do Papai Noel para as crianças etc. No ano de 2018 em cerimônia o coreto foi denominado e homenageado como “Coreto Augusto Zugliani”. O homenageado Augusto Zugliani nasceu em Mineiros do Tietê no dia 28 de agosto de 1900, sendo um alfaiate conhecido da cidade e que na política foi vereador na gestão do prefeito José Alves (1948-1951), era um músico exímio e ocupou diversos cargos que auxiliaram no desenvolvimento da cidade, sendo entrevistado diversas vezes pela rede regional de TV, e por alunos de escolas e jornais de Mineiros e região. Veio a faleceu em 3 de dezembro de 1999 aos 99 anos, em enfermidades.

7.4.14.3.1 Casarões antigos – Patrimônio Material

Mineiros do Tietê tem um acervo de quarenta casarões e casas ainda antigas oriundas do final do século 19 e da primeira metade do século 20. Muitos deles decorrentes da fase áurea da produção Cafeeira, que até hoje é um dos principais produtos do agronegócio regional.

Uma grande quantidade das propriedades está em boas condições de conservação e outras necessitam reparos e manutenção, atualmente muitos dos casarões antigos, são utilizados como comércios e residências locais, sendo necessário uma maior intervenção e pesquisa em respeito da história e antigos proprietários, além de definições de quais características técnicas arquitetônicas abrigam os casarões.

Abaixo está identificado grande parte dos casarões antigos que fazem parte do conjunto arquitetônico e histórico do município, embaixo de cada imóvel os respectivos endereços



Rua Maria Elydia Ferraz de Arruda

Fonte: Fotos de Marcelo Coelho




Largo de Santa Cruz





Rua Maria Elydia Ferraz de Arruda




Rua 27 de Agosto Rua Dr. Salvador Mercadante

Fonte: Fotos de Marcelo Coelho




Rua 27 de Agosto





Rua 27 de Agosto







Rua 27 de Agosto

Fonte: Fotos de Marcelo Coelho





Rua 27 de Agosto esquina com a Rua Dr. Salvador Mercadante




Rua Dr. Salvador Mercadante





Rua Dr. Salvador Mercadante





Rua Dr. Salvador Mercadante

Fonte: Fotos de Marcelo Coelho





Rua Dr. Salvador Mercadante





Rua Dr. Salvador Mercadante





Rua Dr. Salvador Mercadante



Fonte: Fotos de Marcelo Coelho

8 AVALIAÇÃO DOS ATRATIVOS HIERARQUIZAÇÃO

Após realizar a inventariação dos atrativos, foi possível observar a diversidade de atrativos presentes no município. A fim de avaliá-los foi realizada uma Oficina de Hierarquização com os membros do Conselho Municipal de Turismo – COMTUR, empresários e sociedade civil, onde foram avaliados, não somente, os atrativos consolidados que estão aptos para a visitação turística e que já possuem um fluxo de visitação significativo, más também os atrativos potenciais, pois conforme cita Ruschmann (2004, p. 142), “a avaliação dos atrativos determina seu potencial turístico e constitui elemento fundamental para a tomada de decisões estratégicas para uma localidade”, bem como “fornece subsídios para determinar a abrangência dos projetos e a quantidade e a qualidade dos equipamentos e da infraestrutura por instalar”. Portanto, a elaboração da oficina de hierarquização foi de suma importância para que, não somente, sejam enfatizados os níveis de importância dos atrativos, como também, rememorar todo o potencial e diversidade que o município possui, a fim de, posteriormente, a mesma metodologia de hierarquização seja utilizada para o planejamento de estratégias e programas de incentivo ao desenvolvimento do turismo.

8.1 Oficina de Hierarquização dos atrativos

Figura - Oficina de Hierarquização



Fonte: Fotos de Débora Bressan

Tabela - Resultado da Oficina de hierarquização conforme as votações

ATRATIVOS	TOTAL TODOS	TOTAL FINAL
1. Festa Sto. Antonio	20,26,26,22,13,18,27,23,27,21,27,27,27,27,27 = 358	358/15= **23,86**
2. Termas Pacu	21,21,21, 23,23,23,23, 27,27,27,22 ,22,26,26, 19 = 351	351/15 = **23,4**
3. Praias de rio	25,23,17,20,27,27,27,15,15,26,14,11,14,18,18,18 = 315	315/15= **21**
4. Lenda Unhudo	18,26,25,18,21,24,24,23,16,19,21,26,26,11,11 = 309	309/15= **20,6**
5. Orquidarios	18,22,22,16,21,25,10,11,22,18,27,17,25,27,26 = 307	307/15=**20,46**
6. Perdidos na lama	22,22,21,21,18,09,15,24,13,18,19,25,25,27,23 = 302	302/15= **20,13**
7. Cicloturismo	19,27,27,16,21,21,15,24,15,09,16,20,23,23,23 = 299	299/15 = **19,93**
8. Restaurante Cachoeira do Salto	20,27,27,16,27,13,22,14,17,13,18,18,18,17,26 = 293	293/15= **19,53**
9. Festa das Nações	21,27,27,16,27,12,27,15,12,17,18,18,22,14,19 = 292	292/15 = **19,46**
10. Café Imperial	19,23,23,17,10,14,22,16,16,24,12,27,27,20,20 = 290	290/15= **19,33**
11. Restaurante da Vovó Ana	15,15,18,18,19,10,10,21,14,27,16,27,27,27,19 = 283	283/15= **18,86**
12. Café Tavarez	18,18,27,14,25,12,18,14,11,14,25,25,14, 22,23 = 280	280/15 = **18,66**
13. Gastronomia Local	14,23,24,25,25,16,16,11,19,12,27,13,15,27,11 = 278	278/15= **18,53**
14. Cachoeira do Salto	17,17,17,23,23,10,11,12,16,18,18,19,24,24,27 = 276	276/15=**18,4**
15. Alambique cesarim	20,27,27,11,27,13,24,11,12,12,12,17,17,18,28 = 276	276/15= **18,4**
16. Orquestra de viola	13,19,16,11,11,24,19,19,27,16,27,16,18,18,15 = 269	269/15= **17,93**
17. Pesqueiro Pedra Branca	12,18,18,13,10,12,24,12,27,11,27,27,16,16,20 = 263	263/15= **17,53**
18. M, Pedra Branca	09,20,12,17,17,13,15,15,18,11,27,27,16,22,22 = 261	261/15 = **17,4**
19. Turismo Rural	11,18,14,11,27,25,19,19,11,09,14,20,20,18,18 = 254	254/15= **16**
20. Trilha da Biquinha	15,16,16,16,27,0,27,12,12,15,09,15,15,15,17 = 227	227/15= **15,13**
21. Artesanatos locais	11,11,15,23,27,14,14,01,18,11,04,12,23,23,18 = 225	225/15= **15**
22. Cachoeira do Cintra	13,13,15,15,15,11,09,08,11,27,00,14,14,16,16 = 197	197/15= **13,13**

Fonte: Elaboração própria

8.2 Hierarquização técnica

Conforme demonstrado anteriormente, foi elaborado uma tabela contendo o posicionamento dos participantes da Oficina de Hierarquização realizada e suas respectivas notas dadas pelos membros do Conselho Municipal de Turismo, empresários e sociedade civil presentes. Obtivemos a participação de 15 participantes, sendo que a Hierarquização dos Atrativos Turísticos foi feita individualmente, carregando a diversidade de olhares e experiências de cada indivíduo sobre o atrativo, sendo, também, necessário uma avaliação mais técnica sobre a consolidação e grau de importância do atrativo para o turismo local, bem como sendo mais precisa em relação aos números de visitas, origem desses visitantes, infraestrutura eficaz etc. Portanto, a seguir está identificado a tabela de Hierarquização dos atrativos turísticos elaborada pela equipe técnica responsável pela elaboração deste documento, conjuntamente com a equipe da Diretoria de Turismo de Mineiros do Tietê.

Tabela - Hierarquização Técnica

ATRATIVOS	TOTAL FINAL
Termas Pacu	27
Salto Dom Pedro II (Restaurante e Cachoeira)	25
Festa de Santo Antônio	25
Orquidários	23
Mirante da Pedra Branca	22
Praias de Rio	21
Pesqueiros (Termas e Pedra Branca)	21
Restaurante Castelinho da Vovó Ana	21
Off Road – Perdidos na Lama	20
Cicloturismo	20
Festa das Nações	18
Café Imperial	17
Orquestra de viola	17
Trilha da Biquinha	16
Café Tavares	14
Alambiques	13
Gastronomia Local	10
Turismo Rural	8
Artesanatos Locais	8
Cachoeira do Cintra	5

Fonte: Elaboração própria

9 PESQUISA DE DEMANDA

Com o objetivo de reunir dados sobre a demanda turística do município, foi realizada a pesquisa de demanda, considerando as orientação do Ministério do Turismo utilizando a seguinte metodologia: foi elaborado um questionário com perguntas objetivas, sendo que os profissionais da empresa contratada realizaram a abordagem e condução dos questionários com os turistas nos dois principais produtos turísticos da cidade: Termas Pacu e no Parque Ecológico Dr. Teófilo Xavier Mendonça (Salto Dom Pedro II), precisamente no Restaurante Cachoeira do Salto presente no parque. Onde 105 turistas foram abordados e convidados a responder a pesquisa, colaborando para o bom andamento dos trabalhos e disponibilizando informações que serviram para a obtenção do diagnostico, bem como se chegar ao perfil do turista que busca o destino Mineiros do Tietê para que no futuro ações possam ser implantadas para melhorar o turismo e hospitalidade no município.

Abaixo, segue o modelo de questionário utilizado na abordagem com os turistas que possibilitou obter as informações da atual Pesquisa de Demanda.

Figura - Questionário Pesquisa de Demanda Turística



O preenchimento deste formulário será de grande valor para o desenvolvimento do turismo na cidade de Mineiros do Tietê.

Agradecemos sua valiosa colaboração

Nome: **Tel.:( ) -**

FORMULÁRIO DE DEMANDA TURÍSTICA – MINEIROS DO TIETÊ

01- Em que local o Sr(a). reside? (Cidade)_____ (Estado)_____
(Pais) _____

02- Qual o meio de transporte utilizado na viagem?
A-( ) Carro de passeio próprio B-( ) Ônibus fretado C-( ) Carro de passeio locado
D-( ) Ônibus de linha regular E-( ) Van ( ) Uber / Táxi F-( ) Outros_____

03- Como viaja?
A-( )Sozinho B-( )Em família C-( )Casal D-( )Com amigos E-( )Em excursão organizada

04- Quanto tempo pretende permanecer na cidade?
A-( ) meio dia B-( ) um dia C-( ) final de semana D-( ) uma semana
E-( ) mais de uma semana F-( ) 1 mês

05- Costuma visitar este local?
A-( ) Raramente B-( ) Anualmente C-( ) Semanalmente D-( ) + de 1 vez por mês
E-( ) Mensalmente F-( ) 1ª vez

06- Qual o meio de hospedagem utilizado quando permanece neste município?
A-( ) Hotel B-( ) Casa de parentes e amigos C-( ) Pensão
D-( ) Acampamento E- ( )Outros: _____

07- Que atrativo o trouxe ao município de Mineiros do Tietê?
A-( ) Natureza C-( ) Interesse cultural E-( ) Parentes e amigos G-( ) Festa/Baile/Evento
B-( ) Negócios D-( ) Gastronomia F-( ) Compras H-( ) Outros:_____

08- Há alguma coisa em particular que poderia tornar a cidade mais atraente?
A-( ) Sim B-( ) Não
Se sim, o que ?_____

09- Qual a sua idade?:
( ) 10 à 15 ( ) 16 à 20 ( ) 21 à 30 ( ) 31 à 40 ( ) 41 à 50 ( ) mais de 50 anos

10- Qual a sua ocupação principal?
Resp.:_____

11- Qual o principal motivo desta viagem?
A-( ) Negócios B-( ) Turismo C-( ) Visita a parentes/amigos D-( ) Outros _____

12- Voltaria à cidade em outra oportunidade?
A-( ) Sim B-( ) Não C-( ) Porquê? _____

Local da pesquisa: _____ Data: ____/____/_____

Prefeitura Municipal de Mineiros do Tietê

Fonte: Elaboração própria

9.1 Dados obtidos

Após a aplicação de 105 questionários, as respostas foram tabuladas e transferidas para composição de gráficos estatísticos, proporcionando uma melhor visualização do perfil, comportamento e opinião dos turistas a respeito do município de Mineiros do Tietê e aos equipamentos existentes. Compreendendo sua motivação, tempo de permanência, meio de transporte, se utiliza das hospedagens e serviços de infraestrutura turística dentre outros, situados na pesquisa.

Abaixo estão evidenciados os dados tabulados e apresentados em forma e gráficos:

Questão 01 – Origem dos turistas

Cidades	Quantidade
Agudos	**2**
Américo Brasiliense	**2**
Araraquara	**3**
Areiópolis	**2**
Bariri	**1**
Barra Bonita	**6**
Bauru	**5**
Boa Esperança do Sul	**4**
Bocaina	**2**
Botucatu	**3**
Brotas	**5**
Dois Córregos	**12**
Dourado	**1**
Guariba	**1**
Ibitinga	**1**
Igaraçu do Tietê	**3**
Itaju	**1**
Itapecirica da Serra	**1**
Jaboticabal	**6**
Jaú	**15**
Lençóis Paulista	**6**
Macatuba	**1**
Marília	**1**
Matão	**1**
Nova Aliança	**1**

Pederneiras	**4**
Pratânia	**1**
Ribeirão Preto	**5**
São Carlos	**3**
São Paulo	**1**
São Manuel	**3**
Sumaré	**1**
Torrinha	**1**
TOTAL	**105**

Fonte: Resultados da Pesquisa de Demanda

Em relação aos resultados referentes a origem do turista, foi possível observar que a maioria dos turistas entrevistados são dos municípios vizinhos de Jaú e Dois Córregos, que se locomovem a Mineiros do Tietê em busca de lazer mais próximo de sua residência. Os municípios seguintes são: Barra Bonita, Jaboticabal, Lençóis Paulista e posteriormente, Brotas, Bauru e Ribeirão Preto.

Abaixo gráfico demonstrativo:

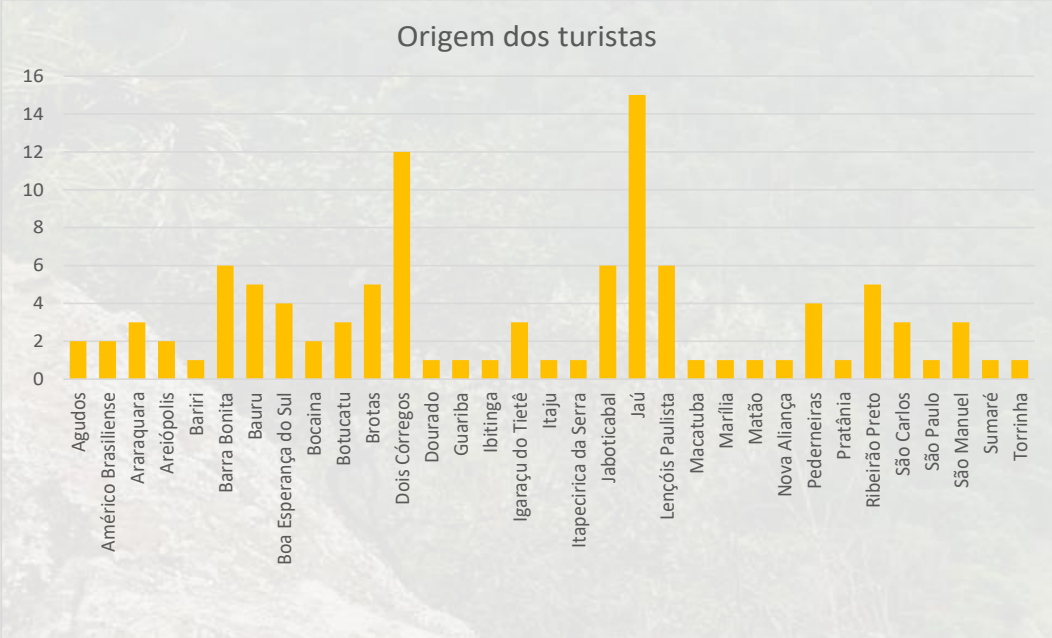

Fonte: Resultados da Pesquisa de Demanda

Questão 02 – Meio de transporte utilizado

Meio de Transporte	Quantidade
Carro Próprio	82
Carro Locado	-
Moto	1
Ônibus Fretado	20
Ônibus de Linha	-
Táxi / Uber	-
Van	2

Fonte: Resultados da Pesquisa de Demanda

Foi observado que a maioria dos entrevistados utilizaram carro próprio para locomoção até o município e atrativos, sendo apenas 20 dos entrevistados utilizaram ônibus fretado, possivelmente estavam acompanhados de uma excursão e ou grupo. Apenas 2 utilizaram van e 1 dos entrevistados utilizou moto como meio de transporte. A utilização de carro próprio reforça o perfil do turista de proximidade, mesmo que os locais onde foram realizadas as pesquisas recebam excursionistas, o público predominante utilizou o automóvel e/ou próprio carro, como meio de transporte.

Abaixo, segue o gráfico representando a porcentagem dos meios de transportes que foram apontados nas respostas.

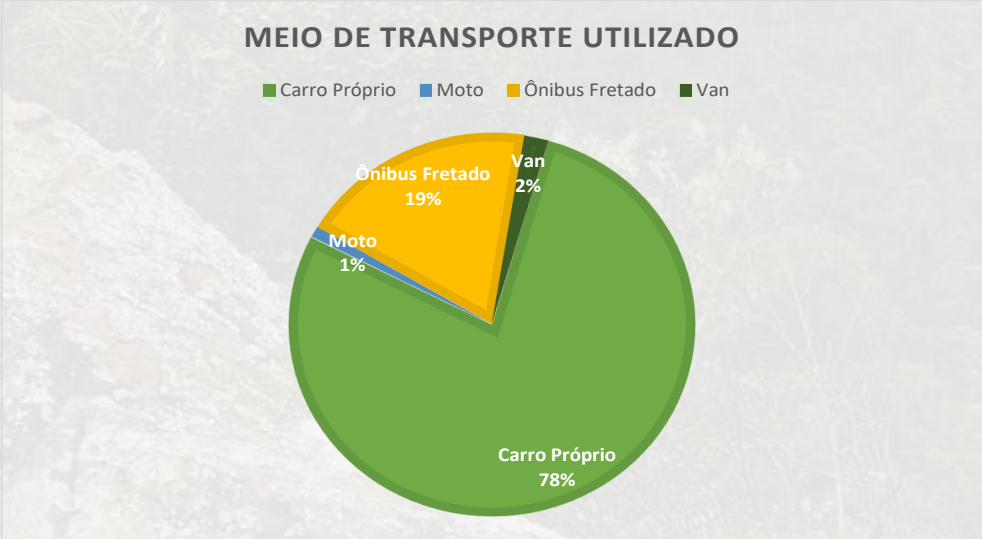

Fonte: Resultados da Pesquisa de Demanda

Questão 03 – Com quem viaja?

Com quem viaja?	Quantidade
Sozinho	3
Família	60
Casal	19
Amigos	5
Excursão	18

Fonte: Resultados da Pesquisa de Demanda

A informação com quem viaja da pesquisa de demanda proporcionou uma melhor compreensão do comportamento do turista em relação aos seus acompanhantes, apontando as mudanças dos perfis e segmentos que o destino e equipamentos possuem e atraem. Foi possível identificar quais motivações auxiliando como dado importante para ser utilizado na produção do marketing e na promoção do destino e alinhamento com a oferta, oferta. A maioria dos entrevistados viajaram a Mineiros do Tietê em companhia da família, compreendendo 57% das respostas, posteriormente em casal, com 18% das respostas, e com excursão 17%. Os que viajaram entre amigos, evidenciou-se 5%, e a menor parte dos entrevistados relataram que estavam sozinhos 3%.

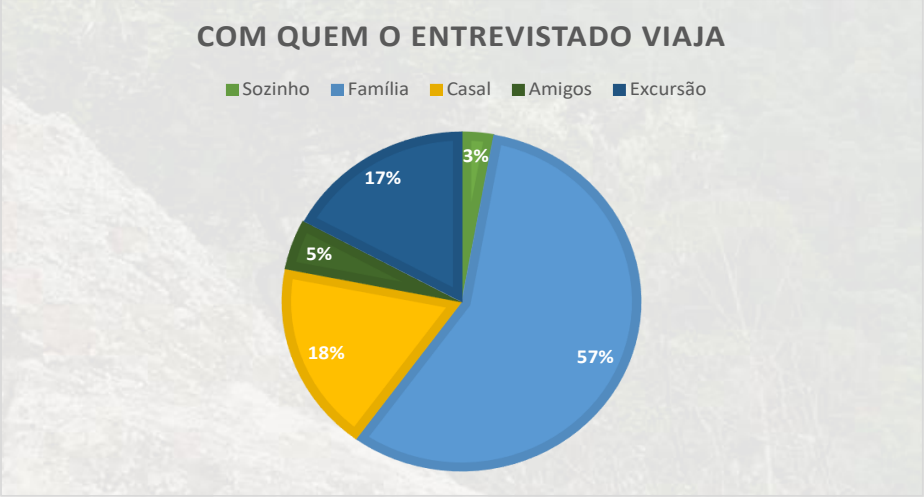

Fonte: Resultados da Pesquisa de Demanda

Questão 04 – Tempo de permanência

Permanência no Destino	Quantidade
Meio-Dia	29
Um Dia	74
Final de Semana	2
Uma Semana	-
Mais de uma Semana	-
Um Mês	-

Fonte: Resultados da Pesquisa de Demanda

Foi observado nas respostas em relação a permanência do turista no destino que, em sua maioria, permaneceram no período de um dia. Constatou-se também que uma parte dos entrevistados permaneceram meio-dia no destino, sendo que apenas duas respostas foram de permanência em um final de semana completo. Não foram obtidas respostas com tempo de permanência de uma semana, bem como de uma semana ou um mês.

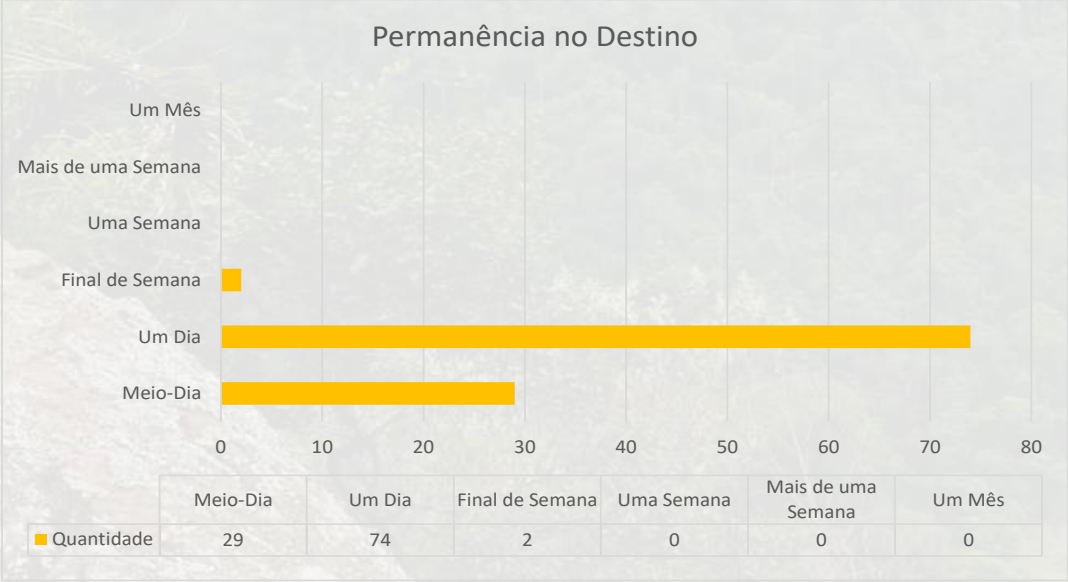

Fonte: Resultados da Pesquisa de Demanda

Questão 05 – Frequência de visitação

Costuma visitar este local?	Quantidade
Raramente	16
Primeira vez	49
Semanalmente	10
Mensalmente	23
Mais de uma vez por mês	--
Anualmente	7

Fonte: Resultados da Pesquisa de Demanda

A frequência de visita apontada pelos entrevistados nos locais, foi em grande parte que estavam a primeira vez no local com 47% das respostas, já com 22% visitam o local mensalmente, sendo que 15% raramente frequentam o local, 9% semanalmente visitam o local, e por último com 7% anualmente visitam o local. Abaixo, o gráfico apresenta a porcentagem relativa as respostas sobre frequência de visitação ao destino.

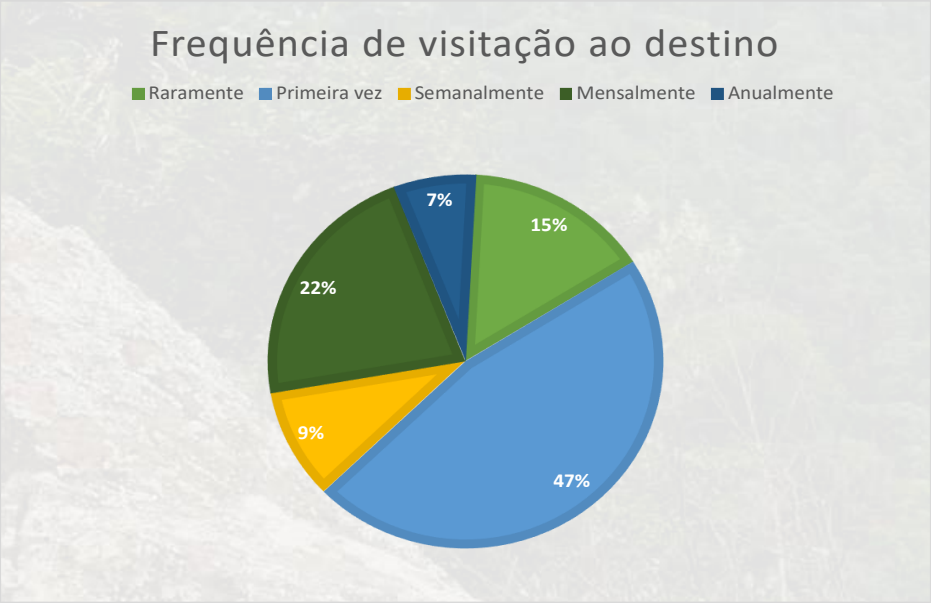

Fonte: Resultados da Pesquisa de Demanda

Questão 06 – Meios de hospedagem utilizados

Meio de hospedagem	Quantidade
Hotel na Cidade	4
Hotel na Região	-
Casa de parentes ou amigos	-
Casa/Chácara própria	-
Casa/Chácara de Aluguel	-
Não usa Hospedagem	101

Fonte: Resultados da Pesquisa de Demanda

A pesquisa evidenciou que 101 dos 105 turistas entrevistados não utilizaram hospedagem, apenas 4% dos entrevistados afirmaram buscaram se hospedar no município.

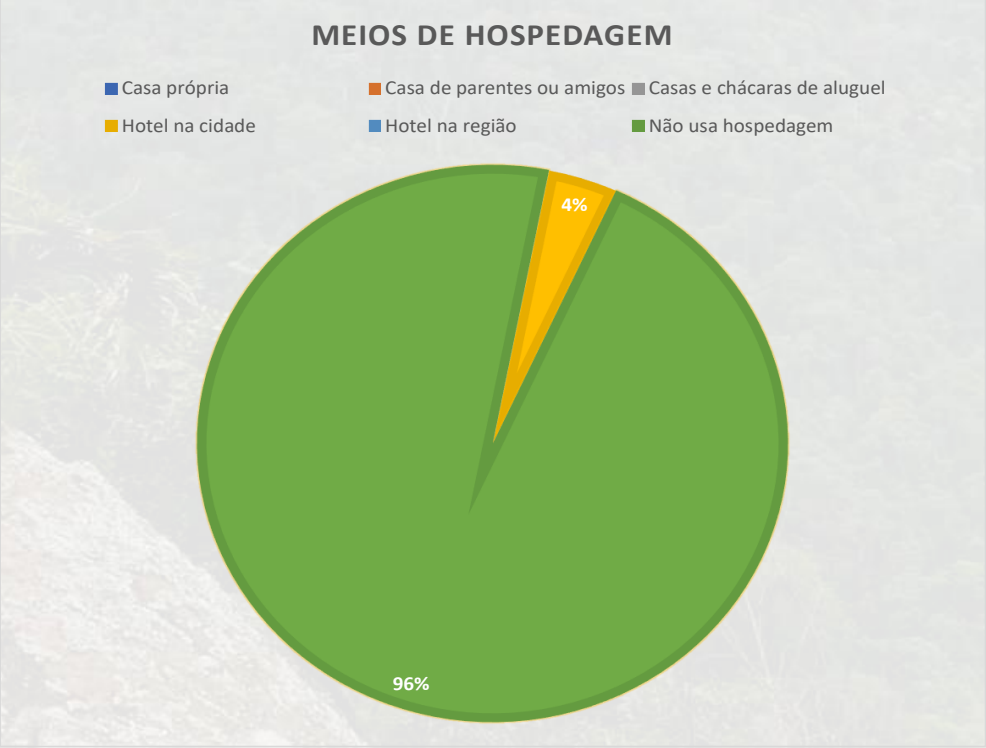

Fonte: Resultados da Pesquisa de Demanda

Questão 07 – Principal atrativo de motivação de viagem

Qual atrativo motivou a viagem	Quantidade
Compras	-
Eventos	-
Interesse Cultural	-
Gastronomia	26
Natureza	-
Negócios	3
Parentes ou Amigos	-
Park Aquático	76

Fonte: Resultados da Pesquisa de Demanda

A maioria dos entrevistados, compreendendo 72% apontaram o Termas Pacu (Parque aquático e Pesqueiro) o motivo de visitar o destino Mineiros do Tietê, sendo o atrativo de principal motivação, em seguida, com 25% das respostas teve como motivação a gastronomia, sendo que apenas 3% esteve na cidade a negócios. Portanto, foi possível compreender que, devido a pesquisa ter sido aplicada em dois locais que possuem a opção restaurante, foi possível notar que os visitantes buscaram o destino a fim de motivos de lazer e gastronomia, compreendidos em um almoço e uma tarde de lazer em um local diferente do seu de origem.

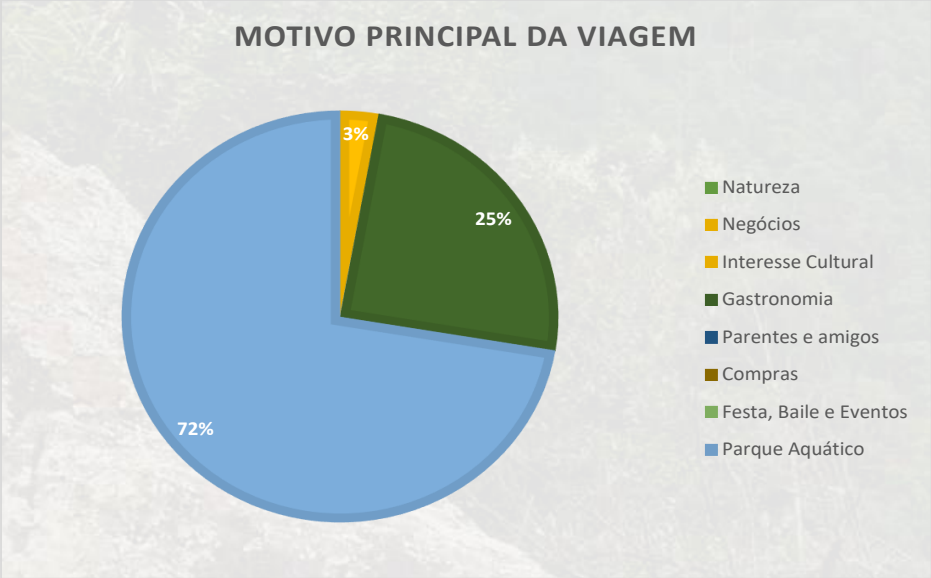

Fonte: Resultados da Pesquisa de Demanda

Questão 09 – Faixa etária

Idade	Quantidade
De 0 a 15 Anos	1
De 16 a 20 Anos	7
De 21 a 30 Anos	19
De 31 a 40 Anos	31
De 41 a 50 Anos	23
Acima de 51 Anos	24

Fonte: Resultados da Pesquisa de Demanda

Foi constatado na pesquisa que a maior porcentagem de turistas vem para Mineiros do Tietê possui a faixa etária de 31 a 40 anos de idade com 31% dos entrevistados, em seguida turistas acima de 51 anos com 24%, de 41 a 50 com 23%, turistas de 21 à 30 anos com 19%, de 16 à 20, e por fim apenas 1 entrevistado de 0 à 15 anos.

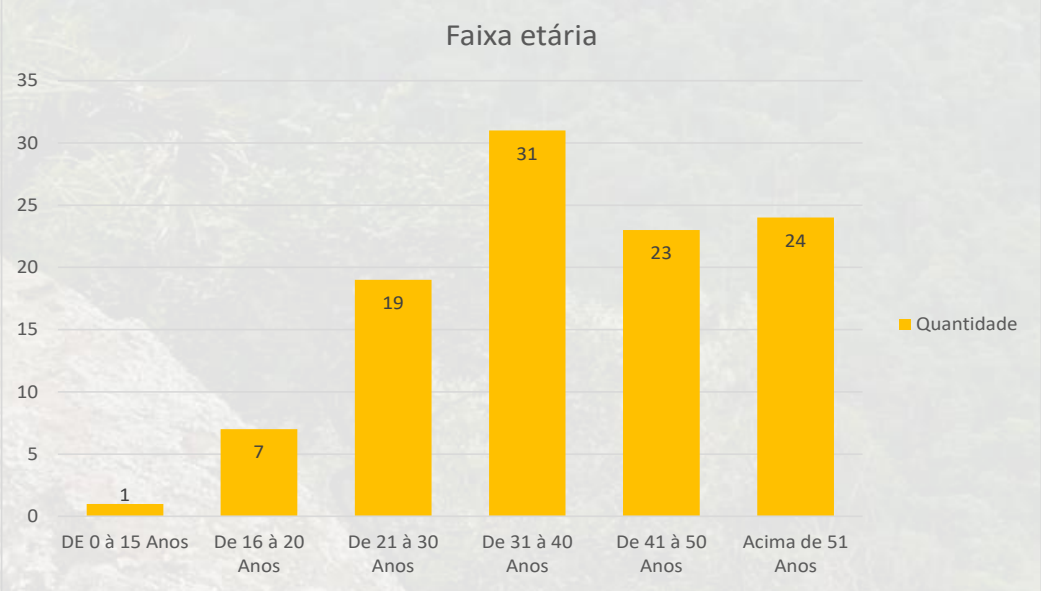

Fonte: Resultados da Pesquisa de Demanda

Questão 10 – Ocupação profissional dos entrevistados

Profissão	Quantidade
Aposentado	**8**
Autônomo	**16**
Comerciante	**4**
Do Lar	**5**
Desempregado	**4**
Empregado	**44**
Empresário	**2**
Estudante	**4**
Funcionário Público	**8**
Profissional Liberal	**9**

Fonte: Resultados da Pesquisa de Demanda

50% dos entrevistados afirmaram serem empregados, e 18% trabalham de maneira autônoma. Posteriormente foram apontados profissionais liberais, aposentados, funcionários públicos respectivamente, e com menos apontamentos para quem e trabalhador do lar, bem como comerciantes, estudantes e estão desempregados. Apenas dois dos entrevistados afirmaram serem empresários.

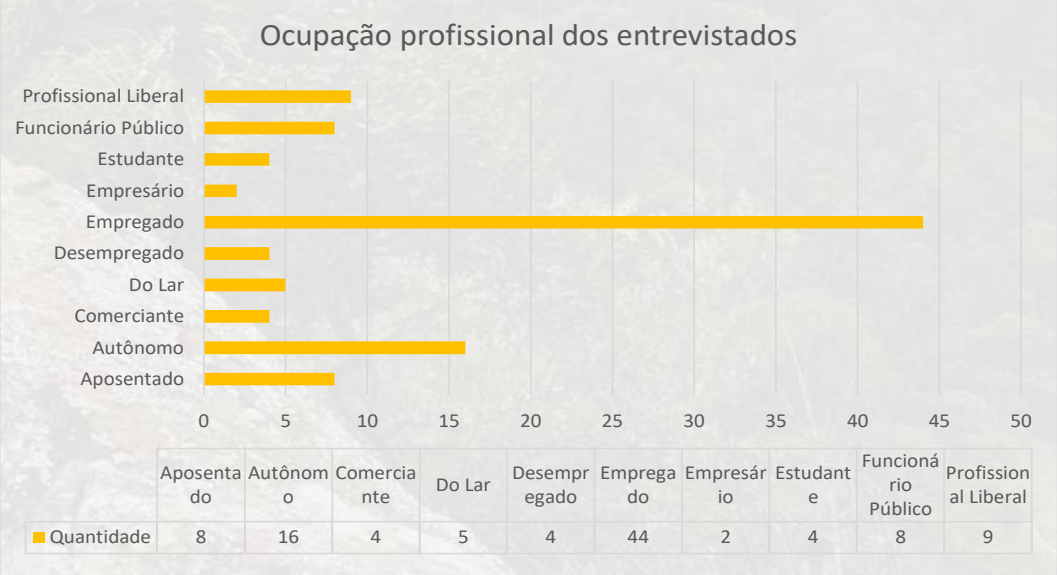

Fonte: Resultados da Pesquisa de Demanda

Questão 12 – Retornaria ao destino?

Voltaria a cidade em outra oportunidade?	Quantidade
Sim	**105**
Não	**0**

Fonte: Resultados da Pesquisa de Demanda

Todas as respostas em relação ao retorno ao destino foram positivas, de forma que, todos os entrevistados afirmaram que retornariam para a cidade.

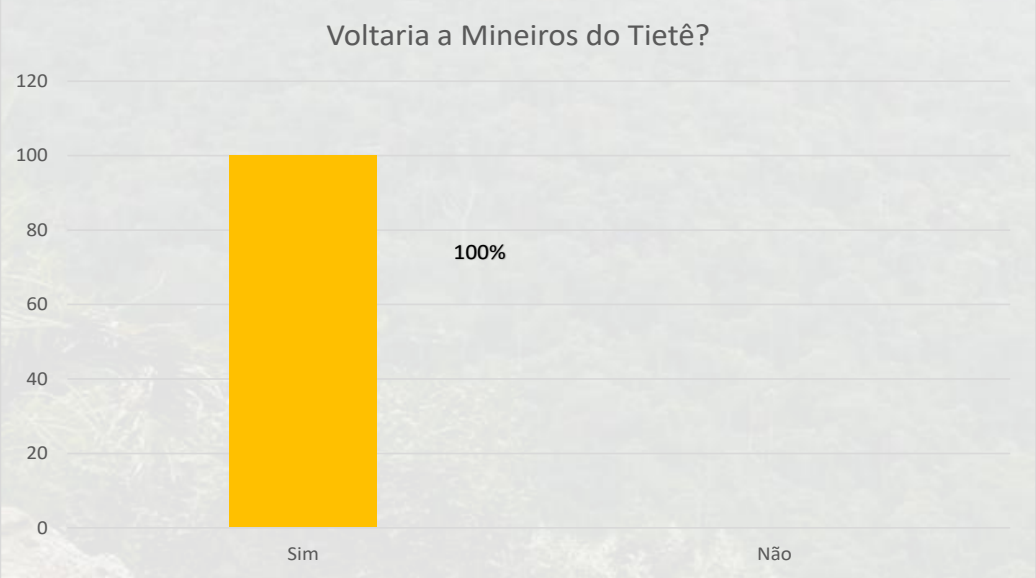

Fonte: Resultados da Pesquisa de Demanda

Observações feitas pelos entrevistados

Algumas Observações	Quantidade
Gosto muito daqui	9
Muito bonito, natureza e segurança	12
Conhecer outros lugares	5
Muito bom	2
Gosto muito do parque aquático	15
Melhorou bem a estrutura do parque	3
Visita à amigos	9
Muito receptiva	10
Tenho mais que amigos aqui	1
Frequento a mais de 10 anos	2
Cada dia melhor	2
Comprar orquídeas	2
Para trabalhar	4
Visitar parentes	8
Cidade muito feliz	4
É muito acolhedora	5
Pela tranquilidade	10
Porque tenho rancho	2

Fonte: Resultados da Pesquisa de Demanda

Alguns entrevistados inseriram no fim do questionário observações, por meio de falas curtas, a respeito dos locais visitados, tais considerações foram respeitadas, e de certo modo, se tornaram muito relevantes para esta pesquisa, mesmo não havendo uma pergunta no questionário, foram computadas e consideradas, gerando ricas informações a respeito dos atrativos e do município. Conforme a tabela acima descrita foi possível evidenciar breves observações espontâneos durante a pesquisa.

9.2 Análise da pesquisa de demanda

Pelos resultados obtidos foi constatado que:

• Os turistas entrevistados são provenientes de diferentes cidades, a maioria com origem de um raio até 120 Km, mas principalmente de sua região turística;

• A maior razão de fluxo turístico ocorre devido a visitas ao Termas Pacu, busca da gastronomia local, natureza, e indicação ou visitas a amigos e parentes;

• Os principais atrativos turísticos de Mineiros do Tietê ainda não são devidamente explorados, em relação ao fluxo de turistas;

• A faixa etária predominante dos visitantes está acima de 30 anos, destacando-se o público acima de 40 e 50 anos de idade;

• Os meios de hospedagem da cidade são pouco utilizados, destacando-se o famoso excursionismo (bate e volta), com permanência de menos de 24h no destino, bem como de uso da rede hoteleira da região;

• Predomina o turismo de proximidade e feito durante os períodos diurnos;

• Os eventos, a gastronomia e a natureza são as motivações mais ocorrentes e fortes para a vinda dos turistas a Mineiros do Tietê.

9.3 Conclusão da demanda

Analisando o resultado da pesquisa de demanda é possível verificar que Mineiros do Tietê dispõe de importantes atrativos e potencialidades turísticas que precisam ser organizadas e desenvolvidas de forma continua a fim de proporcionar o desenvolvimento sustentável desejado. Um dos aspectos relevantes foi que muitos visitantes que vieram para a cidade, buscaram especialmente ao Termas Pacu, e consequentemente adentram a cidade e utilizam dos serviços locais e outros atrativos. Verificou-se a necessidade de se planejar a estadia dos turistas, de modo a oferecer atividades que o levem a aumentar seu tempo de permanência no município, criando roteiros, parcerias, possibilidades de experiências, aumento da oferta de eventos, feiras, bem como um monitoramento maior desse fluxo para que os estudos e pesquisas sejam aprimorados. Existem muitas ações e desafios a serem enfrentados, mas existem muitas possibilidades para que se realizem um trabalho qualitativamente produtivo, eficaz e sustentável.

10 ANÁLISE SWOT

Foi aplicada a técnica de planejamento estratégico denominada Análise SWOT, o acrônimo SWOT é uma sigla para Forças (Strengths), Fraquezas (Weaknesses), Oportunidades (Opportunities) e Ameaças (Threats) que foi criada na década de 1960 por Albert Humphrey, no Brasil é popularmente conhecida como Análise FOFA (Forças, Oportunidades, Fraquezas e Ameaças), que serviu como ferramenta para analisar fatores internos e externos a respeito do município, identificando suas forças, oportunidades, fraquezas e ameaças. Esta ferramenta é utilizada para o planejamento e organização, podendo ser utilizada sobre diversos temas, auxiliando para obtenção de uma visão mais panorâmica das questões em análise. Foi realizada uma audiência pública na Câmara Municipal de Mineiro do Tietê para apresentação dos resultados obtidos da Pesquisa de Demanda, e após a apresentação foi feita uma oficina de Análise Swot com os participantes para que fossem obtidas informações, bem como feito o cruzamento de dados e alinhamentos para utilização dos resultados apresentados na criação de planos e projetos futuros.

Figura - Audiência resultados e Oficina de Análise Swot









Fonte: Fotos de Débora Bressan

O início dos trabalhos de diagnóstico aconteceu com a discussão e indicação dos fatores considerados, pelos participantes presentes, de Forças/Oportunidades /Fraquezas/Ameaças da atividade turística no Município. Foram distribuídas fichas aos presentes, que receberam a orientação de indicar, segundo as suas percepções, quais eram as Forças do município para o turismo. Os participantes escreveram nas fichas os aspectos que consideravam importantes e em seguida, os aspectos apontados eram apresentados ao grupo e debatido. As contribuições eram agrupadas por assunto, onde buscou-se definir as principais forças do município para o turismo. Este mesmo processo de construção foi feito em relação às Oportunidades, Fraquezas e Ameaças do município para o turismo. Os resultados obtidos foram organizados e apresentados nos quadros abaixo:

FORÇAS	**Leis Ambientais Características interioranas** **Arborizada** **Hospitalidade e tranquilidade Parque Aquático** **Festas e eventos tradicionais** **Diretoria de Turismo engajada na região turística e com experiência** **Segurança Localização** **Atrativos Naturais:** Praias de Rio (Rio Tietê): condomínios Doce Mar, Vale Verde e Portal da Ilha APA (Corumbataí – Tejupá), Mirante e Trilha da Biquinha Salto – Parque Ecológico “Teófilo Xavier Mendonça” Rio Tietê, fauna e flora **Atrativos Culturais de identidade local:** Lendas (Unhudo da Pedra Branca) Quermesse de Santo Antônio Orquestra de Violas de Mineiros do Tietê **Outros atrativos:** Pesqueiro do Pacu / Pesqueiro Pedra Branca Orquidários Alambique Destino de roteiros de ciclistas Gastronomia e artesanatos locais **Gestão de resíduos sólidos**

OPORTUNIDADES	**Envolvimento do Poder Público COMTURAtrair rede hoteleira e guias turísticos Definir identidade turística e local Capacitações** **Pertencimento da população e valorização das riquezas cultura do município** **Mais estudos a respeito do turismo no município** **Retorno e criação de projetos potenciais em respeito do turismo, cultura e lazer** **Atrativos Culturais:** Artesanato **Atrativos Históricos/Edificações e Conjuntos Arquitetônicos:** Igrejas, Capelas, **Atividades de Esporte e Lazer:** Ecociclismo, cavalgadas rurais, canoagem e Observação de pássaros (Birdwatching) Plataforma de Pesca Marina e praia de rio pública
FRAQUEZAS	Sociedade sem consciência do Patrimônio Natural e Cultura Falta de Hotéis na cidade Posto 24h e Uber Apoio da população Poucos atrativos para jovens Atrativos potenciais sem infraestrutura Inexistência de estudo de capacidade de carga Falta de estudos sobre turismo Prais de rio privadas Comércio pouco abrangente Baixa qualidade na prestação de serviços turísticos Ausência de Agentes de Turismo Falta de investimentos de Empresários no Turismo Falta de manutenção nos prédios antigos Falta de integração da comunidade Artesanato com pouca Identidade local Gastronomia fraca Nenhum evento gastronômico Sazonalidade

AMEAÇAS	Falta de guias turísticos Falta de infraestrutura em alguns atrativos e abandono Serviços não qualificados Descontinuidade nos projetos Patrimônios esquecidos, materiais e imateriais Costumes e tradições locais esquecidas Cidades vizinhas serem mais atrativas, não integrar rota Terrenos e áreas concedidas abandonados Abandono da administração Pouco investimento e recursos Antiga estação e história do município pouco valorizada

10.1 Considerações Análise Swot

A ferramenta estratégica de Análise Swot, permitiu observar opiniões em comum aos participantes, sendo que durante as discussões os pontos de vista foram se complementando e afirmando. Em relação as Forças (Strengths) do município foi evidenciado que os atrativos naturais, paisagens e características interioranas referentes a suas tradições são aspectos relevantes, bem como atrativos a existência de atrativos consolidados como o Termas Pacu, Orquidário e Salto Dom Pedro II , além do voto de confiança a atual gestão vinculada a cultura e turismo que foi citada.

Notou-se que as oportunidades estão relacionadas aos eventos e festas tradicionais da cidade como força e oportunidade de expansão e visibilidade, além de um desejo por ações e enfoque no patrimônio histórico local, seja ele material ou imaterial. Foram citados como oportunidades atividades de esporte e lazer como cavalgadas, observação de pássaros e cicloturismo como atividades que podem impulsionar o turismo, bem como o aumentar a capacidade de suporte no segmento da hospedagem.

Foram identificadas diversas fraquezas como a falta de serviços qualificados e a necessidade de desenvolvimento turístico, sensibilização da população, e melhoramentos na infraestrutura, segurança, acessibilidade e mobilidade foram apontados. Foi observado um temor relacionado ao esquecimento e abandono, tanto por parte das gerações futuras, quanto da continuidade das políticas públicas e falta de estudos e dados sobre o setor.

As principais ameaças foram apontadas e estão entre elas: falta de guias de turismo atuantes e qualificados, falta de infraestrutura, serviços não qualificados, patrimônio histórico e tradições esquecidos, poucos investimentos no setor e descontinuidade dos projetos.

Portanto, concluiu-se que a necessidade de estudos e ações mais técnicas para planejar o desenvolvimento turístico do município, bem como o maior envolvimento e organização dos atores principais para o desenvolvimento do turismo e dos atrativos existentes e potencialidades foi apontado como elementos essenciais para a criação de novos produtos turísticos e desenvolvimento sustentável, sendo os aspectos principais a serem trabalhados nas ações futuras são o planejamento, o resgate cultural, a autoestima da população, o engajamento dos atores chaves do processo de desenvolvimento e a efetiva implantação de infraestrutura turística e de apoio.

11 PROGNÓSTICO

O Prognóstico consiste na análise do Diagnóstico, com o intuito de estabelecer metas e soluções para os aspectos observados. Para isso foi realizada uma Oficina de Programas e Projetos, onde por meio de um painel contendo as respostas da Análise Swot, obtidas em oficina realizada anteriormente, foi proposto aos membros do Conselho Municipal de Turismo – COMTUR e participantes, uma reflexão a respeito de onde estamos e onde queremos chegar, pensando em melhorias, para que na oficina fossem delineados ações, projetos e programas para a organização, melhoria e desenvolvimento sustentável do turismo.

Outros aspectos primordiais para a obtenção do Prognóstico foi o cruzamento de dados obtidos e resultantes do Diagnóstico Turístico, da compreensão das motivações e perfil dos visitantes que buscam o destino Mineiros do Tietê, bem como a observação das informações do inventário da oferta turística mapeados no Município, entre produtos e serviços, foi possível desenhar um prognóstico turístico do Município de Interesse Turístico de Mineiros do Tietê.

Contudo, foram identificados, na tabela abaixo, os problemas centrais discutidos com base na técnica de Análise Swot e considerado os outros estudos disponibilizados neste documento:

PROBLEMAS CENTRAIS DO TURISMO NO MUNICÍPIO
Setor econômico florescendo a pouco tempo, até o ano de 2022 não havia departamento e/ou diretoria específica para o setor, sendo então a discussão sobre turismo recente no município; O desenvolvimento do turismo interessa a poucas pessoas; Necessidade de profissionalismo na cadeia produtiva; Falta de continuidade das políticas públicas e ações, não tendo acompanhamento; Cultura local de esperar, turismo é prestação de serviço (falta iniciativa); Pouca participação e interesse da população; Falta de identidade, e identidade local se perdendo; Falta de conhecimento e sensibilização sobre os benefícios do desenvolvimento do turismo na cidade.

CAUSAS DO PROBLEMA CENTRAL
Falta de planejamento turístico; Falta de conscientização e participação da comunidade; Falta de valorização, conhecimento e atitude dos munícipes e gestão; Necessidade de COMTUR e órgão responsável mais ativo; Falta de estudos sobre o setor; Falta de abertura da iniciativa privada.
CONSEQUÊNCIAS DO PROBLEMA CENTRAL
Baixa Estima da população; Descrença da população quanto ao potencial turístico; Falta de sequência nas ações e lentidão nos projetos e infraestrutura pública; Falta de integração da sociedade e poder público; Perca de verbas e interesse de investimento na cidade; Infraestrutura pública esquecida; Perca de oportunidade de resgate da cultura local e visibilidade; População saindo da própria cidade para ter lazer; Estigma de cidade pacata, sem riquezas, próprio munícipe diz que não tem nada para fazer na cidade; Região se desenvolvendo e o município ficando estagnado.

A resolução dos problemas centrais elencados na tabela acima surgiram como fator essencial para a concepção de objetivos para a promoção do desenvolvimento do turismo de Mineiros do Tietê, sendo que estes objetivos foram descritos, organizados e orientados por meio da compreensão que se deveria trabalhar com Eixos Estratégicos para se chegar na elaboração de ações, programas e projetos.

A configuração dos eixos estratégicos tornaram a tomada de decisão, bem como as escolhas e divisões das ações, programas e projetos mais claros, focadas e assertivos, proporcionando uma visão de futuro, subdividida entre os setores do universo do turismo local que formam a base para a estruturação e organização do turismo em Mineiros do Tietê.

Esse desenho de prognóstico considerou todos os estudos e técnicas apresentados neste trabalho, especialmente considerou a opinião dos envolvidos em

todo o processo de elaboração deste documento chamado Plano Diretor de Turismo que serão ferramentas e nortearão as ações do turismo sustentável do Município de Mineiros do Tietê.

Os Eixos Estratégicos escolhidos foram divididos como:

- Fortalecimento institucional
- Gestão socioambiental
- Infraestrutura
- Articulação com a iniciativa privada
- Qualificação e educação turística
- Produto turístico
- Comercialização

Figura - Oficina de Programas e Projetos









Fonte: Fotos de Débora Bressan

12 PROGRAMAS PARA O TURISMO

Os Programas são instrumentos de orientação da gestão municipal do turismo para alcançar com êxito melhorias para o setor compreendidas em políticas públicas. O agrupamento das ações, em forma de programas, permite um entendimento setorizado das principais questões que corroboram para o desenvolvimento da atividade turística. Todos os programas estão intimamente relacionados e devem ser compreendidos de forma articulada e ampla para a otimização dos resultados. Os Programas definidos neste planejamento estratégico foram organizados de acordo com os objetivos e eixos estratégicos abordados em oficina de planejamento. Para que se pudesse compreender a necessidade e opiniões dos integrantes do Conselho Municipal de Turismo - COMTUR e sociedade civil presentes no processo, foram distribuídas durante a oficina diversos papéis, cada qual divididos por eixo, sendo que os presentes foram descrevendo sugestões de projetos ou melhorias, que em sua opinião, eram relevantes e agregariam ao turismo de Mineiros do Tietê. Tal oficina resultou em diversas ideias que foram organizadas e analisadas pela Equipe Técnica deste documento, bem como da Diretoria de Turismo do município, para a criação de Programas e Projetos para o desenvolvimento do turismo sustentável em Mineiros do Tietê. Estes programas e projetos estão apresentados a seguir, e passaram por audiência pública para aprovação, sendo que foram aprovados por unanimidade pelos representantes do COMTUR, empresários locais e sociedade civil presentes.

12.1 - PROGRAMA 1: SENSIBILIZAÇÃO DA POPULAÇÃO

A sensibilização da comunidade local e participação nas ações do turismo, no Conselho Municipal de Turismo, na tomada de decisões, nos projetos entre outras atividades é de suma importância para a sobrevivência e desenvolvimento do setor. Ao trazer para perto da realidade as atividades relacionadas ao turismo, o munícipe tem um papel fundamental como parte integrante da cadeia produtiva do turismo que por vezes auxiliará na preservação do patrimônio cultural e natural, a fim de que o turismo tenha impactos positivos em sua atividade, contribuindo para que a identidade local seja valorizada e preservada, além de aumentar o sentimento de pertencimento e saudosismo por sua terra natal, corroborando de maneira direta e indireta para a melhoria da qualidade de vida local. Também, os munícipes, são peças chaves para o fortalecimento do setor, pois são os moradores que realmente apresentam um retrato da hospitalidade de um local, recebendo e apresentando o destino, atuando de forma institucional com seus visitantes, por vezes. Desta forma, partindo de ações institucionais e educacionais, foram criadas algumas estratégias para elaboração de projetos que mobilizem a participação e sensibilização da população, conforme apresentado abaixo na proposta de programa.

PROGRAMA 1 - SENSIBILIZAÇÃO DA POPULAÇÃO (Fortalecimento Institucional)
Objetivos: • Ter um COMTUR ativo e participativo • Ações de sensibilização a respeito dos atrativos locais • População mais informada sobre sua história, cultura e potencial turístico • Elevar autoestima dos cidadãos • Identidade Mineiros-tieteense
Estratégias: • Inserir no material de divulgação da prefeitura ou em evento escolar, com parceria da diretoria de educação, os atrativos turísticos e a história do município • Lei de Educação Ambiental • Envolver a comunidade na organização dos eventos e atividades culturais • Votação através das redes sociais sobre os atrativos, criação de vídeos com exemplo de tema "Por que te convido para a minha terra?", "Revivendo Memórias Mineiros-tieteense", convidando moradores etc.. • Criação de concurso ou evento que reafirme as identidades locais como por exemplo: concurso de desenho nas escolas, contação de história na praça, votação cidadão sorriso, bloco Unhudo no carnaval, etc. • Painel com pintura em algum ponto estratégico da cidade com a Lenda do Unhudo, Orquídeas e ou aspecto local.
Proposta de execução: Médio e longo prazo

Fonte: Oficina de Programas e projetos

12.2 - PROGRAMA 2: MONITORAMENTO DA OFERTA E DEMANDA TURÍSTICA

É necessário monitorar a demanda e a oferta turística, pois isto fornecerá a base para o trabalho de planejamento, para a análise da atividade, na promoção e nas vendas dos produtos turísticos do município. Paralelamente, este trabalho fornece as informações que os gestores públicos e privados precisam para tomar decisões e captar recursos para investimentos no município. O monitoramento, por meio de pesquisas, torna possível a observação de forma mais ampla de como a atividade turística se estabelece no município. Portanto, foram criadas as estratégias e elencados os objetivos abaixo, para que se inicie um monitoramento frequente e presente nos atrativos e para ser possível entender a realidade turística local.

PROGRAMA 2 - MONITORAMENTO DA OFERTA E DEMANDA TURÍSTICA
Objetivos: • Desenvolver um sistema continuo de capitação de informação turística • Ter um banco de dados atualizado a respeito das visitações nos atrativos ou eventos realizados • Revisar projeto de sinalização turística
Estratégias: • Realizar periodicamente atualização nas pesquisas de demanda • Criação de QrCode para avaliação turística e pesquisa de satisfação (EX: TripAdvisor, Banco de dados, Google) • Livro de visitação nos principais atrativos para dados de fluxo e origem de visitantes • Criação de Material Informativo simples a respeito dos atrativos turísticos • Atualização e revisão da sinalização turística
Proposta de execução: Médio e longo prazo

Fonte: Oficina de Programas e projetos

12.3 - PROGRAMA 3: ACESSO AO MERCADO

A promoção do turismo de Mineiros do Tietê deverá contemplar todas as possibilidades da oferta local, no sentido de consolidar e apresentar sua imagem diversificada, tanto para o mercado interno como para o externo. As ações de promoção e divulgação devem inspirar credibilidade, segurança, hospitalidade, além de proporcionar experiências memoráveis ao visitante. Neste sentido, fortalecer a marca com a Região Turística Caminhos do Tietê tende a promover de forma unificada a região e os municípios que a vinculam, sendo que integralizar roteiros é uma possibilidade de promoção e acesso ao mercado. É necessário enfatizar uma identidade local para Mineiros do Tietê e para seu turismo e atrativos, ainda mais ao seu título de Município de Interesse Turístico e fazer dos locais um agente de divulgação, atrelado a sensibilização dos benefícios que o setor traz.

PROGRAMA 3 - ACESSO AO MERCADO TURÍSTICO (Comercialização)
Objetivos: • Criar campanhas de promoção do turismo • Possuir uma identidade para o turismo do município • Parcerias de divulgação com a Região Turística Caminhos do Tietê • Integralizar roteiros turísticos
Estratégias: • Parcerias de divulgação com a Região Turística Caminhos do Tietê e Secretária de Turismo do Estado de São Paulo. • Parceria com atrativos e integração de roteiros • Fazer do munícipe um agente de promoção • Participação em feiras e eventos levando o nome da cidade (Conexidades, Sebrae, ABAV etc.)
Proposta de execução: Médio e longo Prazo

Fonte: Oficina de Programas e projetos

12.4 - PROGRAMA 4: NORMATIZAÇÃO E REGULAÇÃO

Como demonstrado no diagnóstico, um dos problemas centrais vem da falta de continuidade das políticas pública de incentivo e regulação. Para isso, foi criado um programa específico vinculado a essa normatização, com a finalidade de criar novas medidas para o fortalecimento institucional e aumentar a credibilidade do destino. Abaixo os objetivos principais desse programa, que foram sugeridos na Oficina de Programas e Projetos para melhor controle e efetividade das políticas públicas, sendo necessário concentrar esforços para melhor efetividade.

PROGRAMA 4 - NORMATIZAÇÃO E REGULAÇÃO (Fortalecimento Institucional)
Objetivos: • Aplicar e fiscalizar leis já existentes, criar medidas de monitoramento e regulação da atividades • Criar um ambiente institucional e legal que inspire confiança e credibilidade • Revisão de contratos de concessão de áreas públicas • Revisão da política municipal de turismo e áreas atreladas • Efetividade do Conselho Municipal em defesa do Patrimônio Histórico • Criação de legislação específica para proteção das 3 Pedras inseridas na APA.
Estratégias: • Leis de incentivo a proteção da cultura, meio ambiente, patrimônio e turismo • Reestruturar o Conselho Municipal de Defesa do Patrimônio Histórico, mobilizar pessoas para adentrar e criar projetos e ações de preservação e catalogação • Revisão da política municipal de turismo e áreas atreladas • Criar editais e termos de parceria para apoio, financiamentos e créditos como mecanismo de fomento ao Fundo Municipal de Turismo • Criação de uma MoNa das 3 pedras • Legislações específicas para proteção do Patrimônio Natural
Proposta de execução: Médio e longo prazo

Fonte: Oficina de Programas e projetos

12.5 - PROGRAMA 5: QUALIFICAÇÃO DOS SERVIÇOS

O setor de turismo se caracteriza, por toda rede de infraestrutura de apoio que é essencial para suas atividades e desenvolvimento. Diferentes segmentos sociais e econômicos se articulam, desta forma a qualidade do produto turísticos de um local depende não somente dos atrativos principais e potencialidade, mas também, da qualidade da prestação de serviços e todas as cadeias produtivas vinculadas. A qualificação dos serviços turísticos impacta não somente o estabelecimento e serviço prestado, mas toda a imagem e trabalho de um setor que necessita de um trabalho integrado. Ao se qualificar e entregar o melhor em hospitalidade, produtos e atendimento todos se beneficiam. Pensando nisso, foi criado um programa que tem o objetivo de qualificar e aprimorar os serviços no setor de turismo e toda a cadeia produtiva, bem como munícipes interessados, para que o turista que visita Mineiros do Tietê tenha uma sensação e experiência de hospitalidade, satisfação, bom atendimento e profissionalismo.

PROGRAMA 5 - QUALIFICAÇÃO DOS SERVIÇOS
Objetivos: • Realizar cursos de qualificação e especialização em turismo para os prestadores de serviços • Aumentar eficiência dos atrativos turísticos e serviços de apoio ao turista • Formação de condutores • Cursos de atendimento e hospitalidade
Estratégias: • Parcerias com SEBRAE Aqui, Projeto "Conectei Mineiros do Tietê", Associação Comercial e Sindicato Rural • Implementação de cursos de operações e gestão de empreendimentos • Cursos de MarketingTurístico • Formação para monitor e condutor de atrativo • Capacitação para os profissionais do setor público de turismo, cultura, mobilidade e meio ambiente
Proposta de execução: Médio prazo a longo prazo

Fonte: Oficina de Programas e projetos

12.6 - PROGRAMA 6: FORMATAÇÃO DE PRODUTOS

Conforme cita (COOPER et al., 2001) "...produto turístico pode ser considerado como o conjunto de bens e serviços consumidos pelos visitantes em um determinado destino." A formatação de produtos e roteiros é muito importante para um município com o setor turístico em desenvolvimento e em potencial, possibilitando melhor logística de visitação, integração dos atrativos, venda conjunta, controle dos impactos, fluxo turístico, movimentação econômica, geração de empregos entre muitos outros benefícios. A iniciativa privada está diretamente envolvida no fomento e progresso dos produtos turísticos de um destino e da atividade turística em si. A partir disso, foi estabelecido algumas ações para que município organize e melhore sua oferta turística.

PROGRAMA 6 - FORMATAÇÃO DE PRODUTOS
Objetivos: • Criação de roteiros • Realização de testes dos roteiros com os membros do COMTUR, Sociedade Civil, Guias de Turismo etc. • Comercialização e parcerias • Ampliar a permanência do turista no município
Estratégias: • Criação de selos para empreendimentos turísticos que farão parte dos roteiros e serviço de apoio turístico (EX: Selo Turismo Responsável MTur) • Parcerias com receptivos, operadoras e guias de turismo • Consultorias • Integrar roteiros da Região Turística Caminhos do Tietê de forma participativa
Proposta de execução: Médio e longo prazo

Fonte: Oficina de Programas e projetos

12.7 - PROGRAMA 7: INFRAESTRUTURA

A infraestrutura de recepção e acolhida do turista, seja pública ou privada, é item fundamental para o sucesso do setor, sendo a infraestrutura um eixo que está relacionado a experiência do turista no destino. Portanto, foi solicitado aos participantes da oficina grande atenção às sugestões deste eixo, pois serão as mesmas o destino de recursos e criação de projetos para melhoria da infraestrutura de atendimento e melhorias nas opções de lazer, paisagismo e cuidados com a cidade. Foram reunidas mais de 30 sugestões, entre elas foram selecionadas as sugestões que estão em consonância com da realidade e possibilidade de alcance, e que proporcionariam impactos positivos para a cidade e melhoria na oferta de produtos.

PROGRAMA 7 - INFRAESTRUTURA
Objetivos: • Finalização da obra do Parque Ecológico • Construção de um centro de eventos • Adequação do portal da cidade • Infraestrutura e paisagismo turístico
Estratégias: • Monitoramento dos convênios que estão em andamento • Buscar recursos nas esferas Federal e Estadual, ou parceria público/privada para implantação de centro de eventos • Construção de Centro de Eventos e Exposições • Rever infraestrutura dos atrativos ativos • Construção de Posto de Informação Turística • Contratar um guarda parque para o Parque Ecológico • Reforma Praça Dom Pedro II
Proposta de execução: Longo prazo

Fonte: Oficina de Programas e projetos

12.8 - PROGRAMA 8: GESTÃO SOCIOAMBIENTAL

Uma gestão sustentável do turismo tende a ter impactos positivos para a conservação do patrimônio ambiental e cultural, seja ele material ou imaterial. O eixo de Gestão socioambiental deve tomar medidas que apoiem a comunidade local no cuidado e proteção aos seus bens naturais e culturais, e incentive parceiros e nichos do turismo a se desenvolver e inovar.

PROGRAMA 8 - Gestão Socioambiental
Objetivos: • Sensibilizar a população e crianças a respeito da conservação do patrimônio histórico e meio ambiente • Diálogo e parceria com a Diretoria de Meio Ambiente para ações conjuntas sustentáveis no turismo • Parceria com sindicato rural para auxiliar proprietários de áreas rurais no incentivo para um turismo sustentável • Incentivo ao Cicloturismo, Cavalgadas e Off Road • Incentivo a Observação de Pássaros (Birdwatching)
Estratégias: • Parceria com a Diretoria de Meio Ambiente para implementação de placas ecológicas nos atrativos ou sobre os atrativos, fauna e flora local etc. • Implementação de Biodigestores em propriedades rurais que trabalhem com turismo • Criação e apoio aos eventos de cicloturismo, birdwatching, cavalgadas e off roads • Estudo para resgate de áreas naturais públicas abandonadas para uso potencial turístico • Mais áreas verdes e naturais no município
Proposta de execução: Longo prazo

Fonte: Oficina de Programas e projetos

13 CONSIDERAÇÕES FINAIS

O planejamento estratégico apresentado neste documento é produto de um processo participativo. A partir de uma sequência metodológica, oportunizou-se a construção conjunta do direcionamento do turismo no município. Constitui-se um documento importante para a estruturação do município de Mineiros do Tietê como um destino turístico sustentável. Este é, porém, o primeiro passo. Cabe à comunidade de Mineiros do Tietê, bem como toda a cadeia produtiva que participaram da construção do plano a tarefa de articular e monitorar as ações previstas.

Dessa forma, mais do que um celeiro de conhecimentos técnicos transformados em objetivos, estratégias e ações, o Plano Diretor de Turismo passa a ser um registro vivo das ações que serão empreendidas, na busca pela competitividade do destino no cenário turístico nacional.

Este documento integra as políticas públicas necessárias para o desenvolvimento do setor com a participação de representantes da sociedade civil e comunidade local para que o turismo de Mineiros do Tietê se desenvolva positivamente beneficiando a todos, como citado na página 78 da Cartilha de orientações básicas ao Turismo Cultural publicada em 2010 pelo Ministério do Turismo “A comunidade anfitriã é a protagonista do segmento, a quem pertence os atrativos do patrimônio cultural, e responde pela hospitalidade ao turista cultural, podendo ainda ser integrado como fornecedor de atividades e serviços turísticos.”

Portanto, este documento integra as políticas públicas do Município de Interesse turístico de Mineiros do Tietê, norteando as ações de desenvolvimento e resguardando elementos essenciais para o fomento e impulsionamento do turismo local.

14 REFERÊNCIA BIBLIOGRÁFICAS

RUSCHMANN, Doris van de Meene. Turismo e planejamento sustentável: a proteção do meio ambiente. . Campinas: Papirus. 2004

RUSCHMANN, Doris van de Meene. Turismo e Planejamento Sustentável: a proteção do meio ambiente. Campinas: Papirus, 1997.

BRASIL. Ministério do Turismo. Turismo cultural: orientações básicas. / Ministério do Turismo, Secretaria Nacional de Políticas de Turismo, Departamento de Estruturação, Articulação e Ordenamento Turístico, Coordenação Geral de Segmentação. – 3. ed. – Brasília: Ministério do Turismo, 2010. 100 p. Disponível em: http://antigo.turismo.gov.br/sites/default/turismo/o_ministerio/publicacoes/downloads_publicacoes/Turismo_Cultural_Versxo_Final_IMPRESSxO_.pdf

VALLS, Josep-Francesc. Gestão integral dos destinos turísticos sustentáveis. Rio de Janeiro: Editora FGV, 2006.

COSTA, A. A da. A importância do envolvimento da comunidade no patrimônio cultural aliado ao turismo. Projeto Memória Ferroviária, 2021. Disponível em: https://memoriaferroviaria.rosana.unesp.br/?p=4089&preview_id=4089&preview_nonce=4581f0a150&preview=true&_thumbnail_id=4090

OMT. Organização Mundial do Turismo. Introdução ao turismo. Trad. de Dolores Martin Rodriguez Cóler. São Paulo: Roca, 2001.

https://guiadeareasprotegidas.sp.gov.br/ap/area-de-protecao-ambiental-corumbatai-botucatu-tejupa-perimetro-corumbatai/

MINEIROS DO TIETÊ (SP). Prefeitura. Disponível em: http://www.mineirosdotiete.sp.gov.br/paginas/portal/paginaInterna?id=2.

IBGE – INSTITUTO BRASILEIRO DE GEOGRAFIA E ESTATÍSTICA. Panorama Cidades IBGE. Disponível em:

15 ANEXOS

Fotos dos encontros do Conselho Municipal de Turismo (COMTUR) durante a revisão e elaboração do Plano Diretor de Turismo de Mineiros do Tietê













Aprovação em audiência pública do Plano Diretor de Turismo









Lista de presença oficinas e audiências

24/01/2023 - Apresentação resultados Pesquisa de Demanda em audiência pública e Oficina de Análise Swot

LISTA DE PRESENÇA
Audiência Pública de Apresentação do Plano Diretor de Turismo do Município de Interesse Turístico Mineiros do Tietê
Local: Câmara Municipal de Mineiros do Tietê – Rua Sub Delegado Ferrinho, 284 - Centro
Data: 24/01/2023
Horário: 19h30

NOME	ENTIDADE	E-MAIL	TELEFONE	ASSINATURA
Claudio de Tomaz	Presidente Câmara		14-996298904	
ANTONIO [illegible]			996703340	
Maria Cristiane de Jesus	Diretora Cultura		(14)996237689	
Pablo Rede	Estagio	pablo.fordin.rede@gmail.com	(19)99898-1745	
Gustavo Raul Jesus Abel			98229826?	
Laura Piano	comunic.	laura.valeriiz@gmail.com	14991693852	
Rodrigo Piano	Staff comunic.	rodrigopiano@gmail.com	14991693852	
MARCELO OLIVEIRA COELHO	Pres. do Comtur	MARCELO E CHRISTIANE@GMAIL.COM	(14) 98114-8080	
Marisalvia Rossetto	Pres. do Comtur	meio.ambiente@yahoo.com	14 996981824	
Maria Cecilia Picolo Fedino	Agente de Desenvolvimento	cecipicolo@gmail.com	99143.1766	
Maria Ines Dalpino Poligi	Vereadora ACS	MARIADALPINO@Hotmail.com	(14)996691647	
Rosemary G. Jardel	Vereadora	rosemary.arruda@hotmail.com	14981340942	
Rogerio Rosa Bueno	O + Nosso	[illegible]	14996693352	
Jessica Natas de A. Zeppe	Termas Park	jessicapie87@gmail.com	(14) 998280792	
Daniela Domingues	Termas Park	nuta.jo.gallitti@hotmail.com	14981929093	
Elisabete H. Alexandrino Rossetto	Prefeitura - Vice Prefeita	vicePrefeita@gmail.com	996349791	
Luiz Gustavo Fonseca	Prefeitura	luizgustavofonseca@hotmail.com	998665089	
Danilo A. Moreno	Musico/Artista	danilos48bozo@hotmail.com	13981662478	Danilo H. Moreno
Rachel Assis Zeppelini Scudeler	Municipe	gazettae@uol.com	(14)996276596	
Leonel Oliveira Jr.	Contabilista (Jaú)	leonelcontajr@gmail.com	99796654	

15/03/2023 Oficina de planejamento do Plano Diretor no Sindicato Rural

LISTA DE PRESENÇA
Oficina de Planejamento do Plano Diretor de Turismo do Município de Interesse Turístico Mineiros do Tietê
Local: Sindicato Rural de Mineiros do Tietê, localizado na Rua Municipal, 345 – Centro.
Data: 15/03/2023
Horário: 19h

NOME	ENTIDADE	E-MAIL	TELEFONE	ASSINATURA
maria Cecilia Picolo Fedino	Turismóloga	cecipicolo@gmail.com	99143-1766	
Maria Cristiane de Jesus	Cultura	cultura@mineiros.sp.gov.br	996237689	
Marisalvia Rossetto	meio rural	meio.ambiente@yahoo.com	996981824	
WANDERLEY G. SILVA	SETOR ALIMENTOS	wandergsch@hotmail.	98135-8714	
Alexandre Ferreira de Oliveira	Associação dos Citricultores	alexandremineiros@hotmail.com	99607-2653	
CRISTIANO MORALES	VEREADOR	CRISTIANO@MORALESCONSULTORIA.COM.BR	98147-1108	

04/07/2023 – Oficina de Hierarquização dos atrativos

LISTA DE PRESENÇA

cina de Hierarquização dos Atrativos da Revisão do Plano Diretor de Turismo do Município de Interesse Turístico Mineiros do Tietê
Local: Centro Cultural "Angelo Toniato" - Rua Maria Elidia de Arruda, nº 417 - Centro
Data: 04/07/2023
Horário: 16h45

NOME	ENTIDADE	E-MAIL	TELEFONE	ASSINATURA
Maria Cecília Prado Pelino	COMTUR - Turismóloga	cecipicelo@gmail.com	99143-1766	
MARILIZA PIRAGINE ZAFRA	Chac. Vovó Alzira	marilza.zafra@gmail.com	99802-2242	
ANDREA [illegible] ZAPALLA SILVA	RESTAURANTE	andrea[illegible]@gmail.com	996893853	
Joselito Alp. da Silva Escudeiro		joselitoescudeiro666	(15) 997921405	
Rosemary A. Garrido	câmara municipal	rosemaryaranter@outlook	14) 9.81340842	
Marili P. G. Alfredo	Agricultor	marili.d.gurgueira@hotmail.com	(14)997198677	
[illegible]		amaciomt@hotmail.com	14997026068	
Laila Valenzuela Nuno		lailavalenzuela@hotmail.com	14996748019	
[illegible]	Dept. Ofício Ambiente	Fiscal-Posturas@mineiros.-	99782 5546	
[illegible]	Associação Comercial	[illegible]	997886374	
RONALDO JOSÉ SANTOS	EMBALATUDO	comercial@EMBALATUDO.com.br	(14)99672-5634	
Paola Guedin		paola.guedin900@gmail.com	997481072	
[illegible]	COMTUR	meio.ambiente@yahoo.	996983824	
Vitória Juliana S. Silva	guia de turismo	vitoria_juliana1407@outlook.com	99850-5669	
WANDERLEY G. SILVA	FISCAL/PREFEITURA	wandergsen@hotmail.com	98135-8714	
[illegible]	Diretoria de Turismo	turismo2@mineirosdotiete.sp.gov.br	996525562	

31/07/2023 – Oficina de Elaboração dos Programas e Projetos Turísticos

DIRETORIA MUNICIPAL DE TURISMO
MUNICÍPIO DE INTERESSE TURÍSTICO DE MINEIROS DO TIETÊ

LISTA DE PRESENÇA

Oficina de Elaboração de Programas e Projetos Turísticos do Município de Interesse Turístico Mineiros do Tietê
Revisão do Plano Diretor de Turismo 2023
Local: Centro Cultural "Ângelo Toniato" - Rua Maria Elidia de Arruda, nº 417 - Centro
Data: 31/07/2023 - Horário: 17h45

NOME	ENTIDADE	E-MAIL	TELEFONE	ASSINATURA
Elisabete A. Alexandrino	Prefeitura	[illegible]	(14)99631-9791	
CHRISTINA CURY	Empresa de Consultoria	christinacury@gmail.com	(21)98018-1515	
Maria Cecília Prado Pelino	COMTUR	cecipicelo@gmail.com	(14)99143-1766	
Ana Maria de Franco	Comtur / Artesanato	anam.franco.mt@gmail.com	(14)98204-9707	
Vera Botello Ghelfi	Associação Comercial	vera_botello@hotmail.com	14 997886374	
[illegible]		amaciomt@hotmail.com	(14)997027608	
Maria Inês Pizzatto	Comtur	meio.ambiente@yahoo.com	(14) 996983824	
Maria Inês Adolfo Pelini	Câmara Municipal M.T.	maria.dalpino@hotmail.com	(14)996894644	
Joselito Alp. da S. Escudeiro		Escudeiro joselito 666 @	(15)997921405	
Odair G. S. Piotto	Prefeitura	odairi780@hotmail.com	14 99726 8525	
Andrea Moreno Rizzatto	Restaurante	andrea.rizzatto@gmail.com	14 996893853	
MARILIZA P. ZAFRA	CHAC. VOVÓ ALZIRA	marilza.zafra@gmail.com	14 99802-2242	
Marili P. Gurgueira Alfredo	Sítio Pedra Branca	marili.d.gurgueira@hotmail.com	14 997198677	
WANDERLEY EVANGELISTA SILVA	PREFEITURA	wandergsen@hotmail.com	14-98135-8714	
Vitória Juliana S. Silva	Guia de turismo	vitoria_juliana1407@outlook.com	14 99850-5669	
[illegible]	Prefeitura - turismo	turismo@mineirosdotiete.sp.gov.br	(14) 996525562	

05/09/2023 – Audiência Pública de Revisão do Plano Diretor de Turismo e aprovação

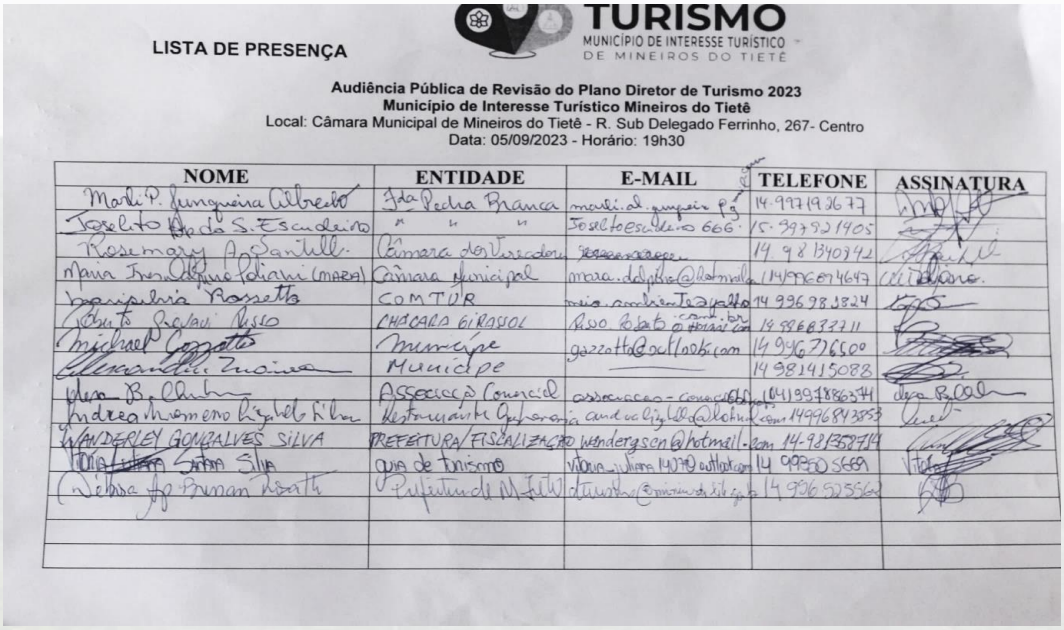

LISTA DE PRESENÇA

TURISMO
MUNICÍPIO DE INTERESSE TURÍSTICO
DE MINEIROS DO TIETÊ

Audiência Pública de Revisão do Plano Diretor de Turismo 2023
Município de Interesse Turístico Mineiros do Tietê
Local: Câmara Municipal de Mineiros do Tietê - R. Sub Delegado Ferrinho, 267- Centro
Data: 05/09/2023 - Horário: 19h30

NOME	ENTIDADE	E-MAIL	TELEFONE	ASSINATURA
Marli P. Junqueira Alberto	Fda Pedra Branca	marli.d.gaspar@gmail.com	14 997191677	
Joselito Rodrigues da S. Escudeiro	" " "	joselitoescudeiro666@	15 997921405	
Rosemary A. Santulli	Câmara dos Vereadores		14 98134042	
Maria Ivone Stefani (MARIA)	Câmara Municipal	maria.ivone@hotmail.com	14 99760 74647	
Municipalia Rossetto	COMTUR	maia.andreia.rossetto@gmail.com	14 996 98 3824	
Roberto Rogério Rosso	CHÁCARA GIRASSOL	Rosso.Roberto@hotmail.com	14 98683 3211	
Michael Gazzetta	Munícipe	gazzetta@outlook.com	14 996 776500	
Alexandre Moreira	Munícipe		14 98141 5088	
Ana B. Chiba	Associação Comercial	associacao-comercial@hotmail.com	14 99788 6341	
Andrea Moreno Lizabeth Silva	Restaurante Cafeteria	andrea.lizabeth@hotmail.com	14996 813853	
WANDERLEY GONÇALVES SILVA	PREFEITURA/FISCALIZAÇÃO	wanderlysom@hotmail.com	14-98135-8719	
[illegible] Santos Silva	ção de Turismo	vitoria.silva1420@outlook.com	14 99750 5669	
Vitória Aparecida Bonan Roseth	Prefeitura de Mineiros	turismo@mineirosdotiete.sp.gov.br	14 996 525562	


197

DIÁRIO OFICIAL

MUNICÍPIO DE MINEIROS DO TIETÊ

Conforme Lei Municipal nº 1.945, de 07 de dezembro de 2017

PODER LEGISLATIVO

Licitações e Contratos

Aviso de Licitação

AVISO DE LICITAÇÃO
PROCESSO LICITATÓRIO: 04/2024
PREGÃO PRESENCIAL: 01/2024
DATA DA SESSÃO: 15/05/2024.
Licitação para participação exclusiva para microempresas,
empresas de pequeno porte e equiparados

A Câmara Municipal de Mineiros do Tietê – SP torna público, para conhecimento dos interessados, que realizará licitação na modalidade **PREGÃO PRESENCIAL**.

Objeto: CONTRATAÇÃO DE HORAS TÉCNICA DE EMPRESA ESPECIALIZADA PARA MANUTENÇÃO PREVENTIVA E CORRETIVA DOS EQUIPAMENTOS DE INFORMÁTICA (SERVIÇOS), CONSISTENTE EM MANUTENÇÃO DE COMPUTADORES, NOTEBOOKS E PERIFÉRICOS INCLUINDO A INSTALAÇÃO, CONFIGURAÇÃO E MANUTENÇÃO DE SISTEMAS OPERACIONAIS E DE TODOS OS SERVIÇOS IMPLEMENTADOS (SERVIDORES) PROXY, E-MAILS CONTA DE USUÁRIOS, CONEXÕES EXTERNAS, BANCO DE DADOS, BACKUP, DNS, ATUALIZAÇÕES, SEGURANÇA DE REDE LOCAL INTERNA CABEADA E WIRELESS, CONFIGURAÇÕES, CERTIFICAÇÃO E MANUTENÇÕES DO NÍVEL DE SEGURANÇA DE TODA A REDE DA CÂMARA MUNICIPAL E SEUS SETORES, MANUTENÇÃO DE TODAS AS IMPRESSORAS E MÁQUINAS COPIADORAS DA CÂMARA, POR UM PERÍODO DE 12 (DOZE) MESES, SEM O FORNECIMENTO DE PEÇAS (A EMPRESA VENCEDORA DEVERÁ ATENDER AOS CHAMADOS EM UM PRAZO MÁXIMO DE 30 MINUTOS), **a ser realizada no dia 15 de maio de 2024, às 09 horas, na sede da Câmara Municipal de Mineiros do Tietê**, localizada na Rua Sub Delegado Ferrinho, nº 284, Centro, CEP 17320-037, Mineiros do Tietê-SP.

RETIRADA DO EDITAL: na sede da Câmara Municipal de Mineiros do Tietê, situada à Rua Sub Delegado Ferrinho nº 284, CEP: 17.320-037 – Mineiros do Tietê/SP, das 08h00 às 11h00 e das 13h00 às 17h00, mediante custeio das cópias, ou solicitando-o gratuitamente através do e-mail administrativo@camaramineirosdotiete.sp.gov.br ou ainda pelo site www.camaramineirosdotiete.sp.gov.br.

Mineiros do Tietê, 26 de abril de 2024.
DOUGLAS APARECIDO GOMES
Presidente da Câmara Municipal

.....