# DIÁRIO OFICIAL
## ESTÂNCIA BALNEÁRIA DE MONGAGUÁ
www.mongagua.sp.gov.br - Conforme Lei Municipal nº 2.865, de 27 de junho de 2017




**PODER EXECUTIVO**

**Atos Oficiais**

**Leis Complementares**

*PREFEITURA DA ESTÂNCIA BALNEARIA DE MONGAGUÁ*
*GABINETE DO PREFEITO*

**Lei Complementar nº 088**
**de 24 de abril de 2024**

**"Dispõe sobre a Revisão do Plano Diretor Municipal de Turismo de Mongaguá e dá outras providências.**

**MARCIO MELO GOMES,** Prefeito Municipal da Estância Balneária de Mongaguá, no uso de suas atribuições legais, FAZ SABER que a Câmara Municipal de Mongaguá aprovou, e eu sanciono e promulgo a seguinte Lei.

**Art. 1º –** A presente Lei dispõe sobre a Revisão do Plano Diretor Municipal de Turismo de Mongaguá, instituído pela Lei Municipal nº 2.913, de 20 de março de 2018.

**Art. 2º -** Fica aprovada a Revisão do Plano Diretor Municipal de Turismo de Mongaguá, em atendimento as disposições contidas nos artigos 23 e 24, da Lei Municipal nº 2.913/18.

**Art. 3º -** A Revisão do Plano Diretor Municipal de Turismo de Mongaguá faz parte do processo de planejamento participativo, voltado ao aprimoramento de políticas públicas de desenvolvimento econômico, social e sustentável do turismo que se encontra em constante adaptação ao dinamismo de Mongaguá em seus vários aspectos.

**Art. 4º -** As alterações decorrentes da presente revisão tiveram a participação de munícipes, sociedade civil, representantes dos povos indígenas e outros por meio do Conselho Municipal de Turismo – COMTUR, órgão de caráter deliberativo e consultivo, vinculado a Secretaria Municipal de Turismo, conforme Lei Municipal nº 3.170, de 01 de setembro de 2021.

**Art. 5º -** A presente Revisão encontra-se consolidada no "Anexo Único", que faz parte integrante desta Lei.

**Art. 6º -** As despesas com execução desta Lei correrão por conta de dotações orçamentárias próprias, suplementadas se necessário.

**Art. 7º -** Esta Lei entrará em vigor na data de sua publicação.

Registre-se, Publique-se, Cumpra-se
Estância Balneária de Mongaguá, 24 de abril de 2024

**Marcio Melo Gomes**
**Prefeito**

**Prefeitura da Estância Balneária de Mongaguá**
SECRETARIA MUNICIPAL DE TURISMO

# REVISÃO
# PLANO DIRETOR MUNICIPAL DE TURISMO (PDTUR)

# MONGAGUÁ
# 2024


Assinado por 1 pessoa: MARCIO MELO GOMES
Documento assinado digitalmente/eletronicamente. Confira as assinaturas no link: https://mongagua.flowdocs.com.br:2053/public/assinaturas/7F28A09D070943AEB6597518F001F513

**Prefeitura da Estância Balneária de Mongaguá**
SECRETARIA MUNICIPAL DE TURISMO

**REVISÃO PLANO DIRETOR MUNICIPAL DE TURISMO DE MONGAGUÁ**

Márcio Melo Gomes
**Prefeito de Mongaguá**

Rafael Luiz Redó Garcia
**Vice-Prefeito de Mongaguá**

Douglas Aparecido Guarnieri Gomes
**Secretário Municipal de Administração e Governo**

Max Ovidio de Souza Oliveira
**Secretário Municipal de Desenvolvimento Econômico**

Ricardo dos Santos Ferreira
**Secretário Municipal de Obras, Habitação e Planejamento Urbano e Ambiental**

Maria Paula Pereira Koukdjian
**Diretora Municipal de Turismo**

Aline Melevski Marchetti
**Agente de Turismo e Turismóloga**

**RESPONSÁVEL**
Secretaria Municipal de Turismo

**ASSESSORIA TÉCNICA**
Gabriella Sanzoni Esteves
Joaquim de Melo Pereira

**COMTUR – CONSELHO MUNICIPAL DE TURISMO DE MONGAGUÁ**
Michelle Santana do Nascimento – PRESIDENTE
Rômulo dos Santos – SECRETÁRIO EXECUTIVO



Assinado por 1 pessoa: MARCIO MELO GOMES
Documento assinado digitalmente/eletronicamente. Confira as assinaturas no link: https://mongagua.flowdocs.com.br:2053/public/assinaturas/7F28A09D070943AEB6597518F001F513

**Prefeitura da Estância Balneária de Mongaguá**
SECRETARIA MUNICIPAL DE TURISMO

**CONSELHO MUNICIPAL DE TURISMO - BIÊNIO 2024/2026**

**PORTARIA Nº 063/2024, DE 29 DE FEVEREIRO DE 2024.**

**PODER PÚBLICO - MEMBROS TITULARES / MEMBROS SUPLENTES**

Diretoria Turismo: Maria Paula Pereira Koukdjian / Prisciliane Rubel

Diretoria Cultura: Pedro Henrique Saletti Júnior / Rafael Venâncio Sá Correia

Diretoria de Meio Ambiente: Pâmella Costa de Morais / Ubiraci Loureiro Sarzedas

Diretoria de Educação: Emanuelle Bafoni / Márcio Roberto Martins de Oliveira

Diretoria de Obras Públicas e Planejamento: Ricardo dos Santos Ferreira / Eliana Alves

Câmara Municipal: Bianca Mendes Kadekaro / Luana Freitas

**SOCIEDADE CIVIL - MEMBROS TITULARES / MEMBROS SUPLENTES**

Meios de Hospedagens: Luana dos Santos Costa Regnicoli / Rosemeire Marly de Faria

Restaurantes e Bares Diferenciados: Silvio Luiz C. de Moraes / Edmilson M. de Oliveira Júnior

Agências de Turismo: Almir Douglas de Oliveira Marcellino / Carlos Alberto da Silva

Monitores: Ana Carla Camporeze / Elisangela de Moura Valesi

Turismólogos: Michelle Santana do Nascimento / Aline Melevski Marchetti

Artesãos: Amanda dos Santos Carvalhaes / Marcela Marucho

Pesqueiros: Willian Fernando da Silva / Henrique Augusto Paixão

Urbanistas: Rômulo dos Santos / Willian Vitor Belizário

Comércio: Sônia Maria de Camargo Oliveira / Walter Vaz de Oliveira Marques

Imprensa: Jonas Serras de Morais / Gabriel Vilarinho Bacci

Agricultura: Rita de Cássia Pires Arrabal / Paulo Augusto Arrabal

Postos de Combustíveis: Gustavo Hideo Takara Chalita / Andreia Vasquez


Assinado por 1 pessoa: MARCIO MELO GOMES
Documento assinado digitalmente/eletronicamente. Confira as assinaturas no link: https://mongagua.flowdocs.com.br:2053/public/assinaturas/7F28A09D070943AEB6597518F001F513

**Prefeitura da Estância Balneária de Mongaguá**
SECRETARIA MUNICIPAL DE TURISMO

### SUMÁRIO


LISTA DE GRÁFICOS ..... 7
LISTA DE FIGURAS ..... 7
LISTA DE MAPAS ..... 7
1. INTRODUÇÃO ..... 9
1.1. O PLANEJAMENTO TURÍSTICO E O MEIO URBANO ..... 11
2. OBJETIVOS ..... 12
2.1. OBJETIVO GERAL ..... 12
2.2 OBJETIVOS ESPECÍFICOS ..... 12
3. CARACTERIZAÇÃO GERAL DO MUNÍCIPIO ..... 13
3.1. BRASÃO OFICIAL DE MONGAGUÁ ..... 13
3.2. BANDEIRA ..... 14
3.3. ORGANIZAÇÃO POLÍTICA ..... 15
3.4. Localização de Mongaguá ..... 16
3.5. Clima ..... 20
3.6. Geologia ..... 21
3.7. Geomorfologia ..... 22
3.8. Socioeconômico ..... 26
3.8.1. População ..... 27
3.8.2. Índice de Desenvolvimento Humano ..... 28
3.8.3. Atividades Econômicas ..... 30
3.8.4. Produto Interno Bruto ..... 32
3.8.5. Educação ..... 33
3.8.6. Saúde ..... 36
3.9. LIMPEZA PÚBLICA ..... 39
3.10. ENERGIA ELÉTRICA ..... 40
3.11. ESGOTAMENTO SANITÁRIO ..... 40
3.12. RESÍDUOS SÓLIDOS ..... 41
3.13. ABASTECIMENTO DE ÁGUA ..... 44
3.14. AGRICULTURA, PECUÁRIA E PESCA ..... 45
3.15. ACESSOS ..... 45
3.16. HIDROLOGIA ..... 46
3.17. COBERTURA VEGETAL E FAUNA ..... 48
3.18. SEGURANÇA PÚBLICA ..... 53
3.19. JUSTIÇA E CIDADANIA ..... 56
3.20. INSTITUIÇÕES BANCÁRIAS ..... 57
3.21. OUTRAS INSTITUIÇÕES ..... 58



Assinado por 1 pessoa: MARCIO MELO GOMES
Documento assinado digitalmente/eletronicamente. Confira as assinaturas no link: https://mongagua.flowdocs.com.br:2053/public/assinaturas/7F28A09D070943AEB6597518F001F513

**Prefeitura da Estância Balneária de Mongaguá**
SECRETARIA MUNICIPAL DE TURISMO


3.22. AGÊNCIAS DE VIAGENS ..... 59
3.23. DADOS GERAIS MUNICÍPIO ..... 60
4. POLÍTICA MUNICIPAL DE TURISMO ..... 61
4.1. ORGANIZAÇÃO INSTITUCIONAL ..... 64
4.1.1. SECRETARIA MUNICIPAL DE TURISMO DE MONGAGUÁ ..... 64
4.1.2. CONSELHO MUNICIPAL DE TURISMO – COMTUR ..... 68
4.1.3. FUNDO MUNICIPAL DE TURISMO ..... 70
4.2. LEGISLAÇÃO MUNICIPAL ..... 72
4.2.1. LEIS ESPECÍFICAS ..... 72
4.2.2. LEIS MUNCIPAIS INCIDENTES ..... 73
4.2.3. DECRETOS MUNICIPAIS INCIDENTES ..... 75
5. INVESTIMENTOS COM RECURSOS DO DADETUR ..... 77
6. CONSIDERAÇÕES FINAIS ..... 79
7. METODOLOGIA ..... 88
8. RESUMO EXECUTIVO DO DIAGNÓSTICO URBANO ..... 89
8.1. PROBLEMÁTICAS E POSSÍVEIS SOLUÇÕES ..... 89
8.2. POTENCIALIDADES E ESTRUTURAS NECESSÁRIAS ..... 91
9. PREMISSAS DE PROJETOS ..... 98
9.1. PROGRAMA: ACESSOS ..... 98
9.2. PROGRAMA: REFORMA ..... 99
9.3. PROGRAMA: CONSTRUÇÃO ..... 100
9.4. PLANOS DE AÇÕES - INFRAESTRUTURA E SERVIÇOS BÁSICOS ..... 100
9.4.1. REQUALIFICAÇÃO DE VIAS COM MAIOR FLUXO DE TURISTAS E MORADORES: AVENIDA MARINA; AVENIDA SÃO PAULO; AVENIDA NOSSA SENHORA DE FÁTIMA (CONTINUIDADE); E VIAS DE ACESSOS RODOVIÁRIOS ..... 102
9.4.2. CICLOVIAS NA AVENIDA TIRADENTES; AVENIDA MONTEIRO LOBATO; MELHORIAS NA AVENIDA GOVERNADOR MÁRIO COVAS JÚNIOR (ORLA DA PRAIA) E INTERLIGAÇÃO DAS CICLOVIAS/CICLOFAIXAS. ..... 104
9.4.3. REQUALIFICAÇÃO DAS VIAS MARGINAIS; AVENIDA MONTEIRO LOBATO; AVENIDA TIRADENTES E AVENIDA PORTO ALEGRE E DOS ACESSOS À RODOVIA. ..... 106
9.4.4. REQUALIFICAÇÃO DAS TRILHAS DE ACESSO E SINALIZAÇÃO TURÍSTICA NO COMPLEXO DO PARQUE UMBERTO SALOMONE 'POÇO DAS ANTAS'. ..... 108
9.4.5. READEQUAÇÃO DA SINALIZAÇÃO TURÍSTICA DA CIDADE. ..... 111
9.4.6. IMPLANTAÇÃO DE LINHA TURÍSTICA, PARA FACILITAÇÃO DO ACESSO AOS PONTOS TURÍSTICOS – CITY TOUR. ..... 112
9.4.7. MELHORIAS PRAÇA FREDERICO PLATZECK. ..... 114
9.4.8. REFORMA: PLATAFORMA MARÍTIMA DE PESCA AMADORA. ..... 116



Assinado por 1 pessoa: MARCIO MELO GOMES
Documento assinado digitalmente/eletronicamente. Confira as assinaturas no link: https://mongagua.flowdocs.com.br:2053/public/assinaturas/7F28A09D070943AEB6597518F001F513

**Prefeitura da Estância Balneária de Mongaguá**
SECRETARIA MUNICIPAL DE TURISMO


9.4.9. REVITALIZAÇÃO DAS PRAÇAS FERNANDO ARENS; JACOUB KOUKDJIAN, E CALÇADÃO HERMENEGILDO BARBOSA. ..... 118

9.4.10. RESTAURO: CHAFARIZ ANCHIETA DA RUA RUI BARBOSA ..... 120

9.4.11. REQUALIFICAÇÃO DAS FEIRAS DE ARTESANATO – CENTRO, VERA CRUZ E PLATAFORMA. 122

9.4.12. REQUALIFICAÇÃO ESTRUTURAL: ORLA DA PRAIA. ..... 124

9.4.13. READEQUAÇÃO DA ZONA RURAL QUANTO A ATRATIVO TURÍSTICO .....127

9.4.14. CONSTRUÇÃO DE NOVOS VIVEIROS PARA ANIMAIS DE GRANDE PORTE NO PARQUE TURÍSTICO ECOLÓGICO 'A TRIBUNA' E DEMAIS OBRAS DE INFRAESTRUTURA..... 129

9.4.15. CONSTRUÇÃO DA ESCOLA DE EDUCAÇÃO AMBIENTAL NO PARQUE TURÍSTICO ECOLÓGICO 'A TRIBUNA'. ..... 132

9.4.16. RECONSTRUÇÃO DO BELVEDERE MUNICIPAL. ..... 134

9.4.17. IMPLANTAÇÃO DO COMPLEXO DE AVENTURAS NO PARQUE UMBERTO SALOMONE 'POÇO DAS ANTAS' E DEMAIS MELHORIAS DE INFRAESTRUTURA..... 135

9.4.18. IMPLANTAÇÃO DE ESTAÇÕES DE *BIRDWHATCHING* NO MORRO DA CIALTA; PARQUE UMBERTO SALOMONE 'POÇO DAS ANTAS' E ZONA RURAL. ..... 137

9.4.19. IMPLANTAÇÃO DE ESCULTURAS TEMÁTICAS NO PARQUE UMBERTO SALOMONE 'POÇO DAS ANTAS'; PARQUE TURÍSTICO ECOLÓGICO 'A TRIBUNA'; PLATAFORMA DE PESCA AMADORA E MARGENS DO RIO MONGAGUÁ..... 139

9.4.20. IMPLANTAÇÃO DA CASA DO ARTESÃO. ..... 141

9.4.21. IMPLANTAÇÃO DA CASA INDÍGENA. ..... 143

9.5. PLANO DE AÇÃO – PRODUTO TURÍSTICO..... 145

9.6. PLANO DE AÇÃO – FORTALECIMENTO INSTITUCIONAL..... 145

9.7. PLANO DE AÇÃO – COMERCIALIZAÇÃO..... 146

9.8. PLANO DE AÇÃO – GESTÃO AMBIENTAL..... 147

10. REFERÊNCIAS BIBLIOGRÁFICAS..... 148

11. ANEXOS ..... 150



Assinado por 1 pessoa: MARCIO MELO GOMES
Documento assinado digitalmente/eletronicamente. Confira as assinaturas no link: https://mongagua.flowdocs.com.br:2053/public/assinaturas/7F28A09D070943AEB6597518F001F513

**Prefeitura da Estância Balneária de Mongaguá**
SECRETARIA MUNICIPAL DE TURISMO

## LISTA DE MAPAS


MAPA 1- MESORREGIÃO DO LITORAL SUL PAULISTA. ..... 17
MAPA 2 - MACROS E REGIÕES TURÍSTICAS DO ESTADO DE SÃO PAULO. ..... 18
MAPA 3 - GEOLOGIA DE MONGAGUÁ - SP. ..... 22
MAPA 4 - ALTIMETRIA DE MONGAGUÁ - SP. ..... 23
MAPA 5 - GEOMORFOLOGIA DE MONGAGUÁ -SP ..... 25
MAPA 6 - HIDROGRAFIA DE MONGAGUÁ ..... 48
MAPA 7- UNIDADES DE CONSERVAÇÃO EM MONGAGUÁ ..... 51


## LISTA DE FIGURAS


FIGURA 1 - BRASÃO DE ARMAS OFICIAL ..... 13
FIGURA 2 - BANDEIRA DE MONGAGUÁ ..... 14
FIGURA 3 - LOCALIZAÇÃO MUNICÍPIO DE MONGAGUÁ. ..... 16
FIGURA 4 - BALNEABILIDADE DAS PRAIAS MONGAGUÁ ..... 41
FIGURA 5 - ENQUADRAMENTO DAS CONDIÇÕES DAS INSTALAÇÕES DE TRATAMENTO E/OU DISPOSIÇÃO FINAL DE RESÍDUOS SÓLIDOS DOMICILIARES ..... 42
FIGURA 6 - DISTÂNCIAS DE MONGAGUÁ. ..... 46
FIGURA 7 – ORGANOGRAMA FUNCIONAL SECRETARIA MUNICIPAL DE TURISMO MONGAGUÁ ..... 67


## LISTA DE TABELAS


TABELA 1 – COMPOSIÇÃO CÂMARA MUNICIPAL DE MONGAGUÁ - 2021/2024 ..... 16
TABELA 2 - TERRITÓRIO E POPULAÇÃO ..... 27
TABELA 3 - CONDIÇÕES DE VIDA ..... 29
TABELA 4 - COMPARAÇÃO DO IDH-M DE MONGAGUÁ E DO ESTADO DE SÃO PAULO ..... 29
TABELA 5 - PARTICIPAÇÃO (%) DE MONGAGUÁ E DO ESTADO DE SÃO PAULO EM DIFERENTES SETORES DA ECONOMIA ..... 30
TABELA 6 - PARTICIPAÇÃO DOS EMPREGOS FORMAIS E SEUS RESPECTIVOS SALÁRIOS MÉDIOS (R$) NO MUNICÍPIO DE MONGAGUÁ ..... 30
TABELA 7 - EMPREGO E RENDIMENTO ..... 31
TABELA 8- PIB (%) DE MONGAGUÁ E DO ESTADO DE SÃO PAULO ..... 32
TABELA 9 - ECONOMIA ..... 33
TABELA 10 - EDUCAÇÃO ..... 34
TABELA 11 - RELAÇÃO DAS INSTITUIÇÕES DE ENSINO DO MUNICÍPIO DE MONGAGUÁ ..... 34
TABELA 12 - RELAÇÃO DAS INSTITUIÇÕES DE ENSINO DO MUNICÍPIO DE MONGAGUÁ ..... 35
TABELA 13 - RELAÇÃO DOS ESTABELECIMENTOS DE SAÚDE DO MUNICÍPIO DE MONGAGUÁ ..... 37
TABELA 14 - ESTATÍSTICAS DE SAÚDE ..... 39
TABELA 15 - QUANTIDADES ANUAIS DE RESÍDUOS SÓLIDOS ENCAMINHADOS PARA ATERRO EM 2021 ..... 41
TABELA 16 - ENQUADRAMENTO MUNICIPAL QUANTO ÀS CONDIÇÕES AMBIENTAIS DOS ATERROS DE DESTINO DOS RESÍDUOS URBANOS - IQR - 2022 ..... 43
TABELA 17 - ENQUADRAMENTO MUNICÍPIO QUANTO ÀS CONDIÇÕES AMBIENTAIS DOS ATERROS DE DESTINO DE RESÍDUOS URBANOS - IQR DE 2021 A 2022 ..... 43
TABELA 18 - ENQUADRAMENTO QUANTO ÀS CONDIÇÕES DAS ESTAÇÕES DE TRANSBORDO DE RESÍDUOS URBANOS - IQT DE 2021 A 2022 ..... 44
TABELA 19 - INDICE DE EXPOSIÇÃO AOS CRIMES VIOLENTOS - IECV - MONGAGUÁ - 2021 E 2022 ..... 54
TABELA 20 - DADOS GERAIS RESUMIDOS ..... 60



Assinado por 1 pessoa: MARCIO MELO GOMES
Documento assinado digitalmente/eletronicamente. Confira as assinaturas no link: https://mongagua.flowdocs.com.br:2053/public/assinaturas/7F28A09D070943AEB6597518F001F513

**Prefeitura da Estância Balneária de Mongaguá**
SECRETARIA MUNICIPAL DE TURISMO


TABELA 21 - VERBAS DO DADETUR – ÚLTIMOS 13 ANOS ..... 78
TABELA 22 - PLANO DE AÇÃO - INFRAESTRUTURA E SERVIÇOS BÁSICOS ..... 101
TABELA 23 - QUADRO DE ÁREA APROXIMADA: PRAÇA FREDERICO PLATZECK ..... 114
TABELA 24 - PLANOS DE AÇÕES - PRODUTOS TURÍSTICOS ..... 145
TABELA 25 - PLANOS DE AÇÕES - FORTALECIMENTO INSTITUCIONAL ..... 146
TABELA 26 - PLANOS DE AÇÕES - COMERCIALIZAÇÃO ..... 147
TABELA 27 - PLANO DE AÇÕES - GESTÃO AMBIENTAL ..... 147



Assinado por 1 pessoa: MARCIO MELO GOMES
Documento assinado digitalmente/eletronicamente. Confira as assinaturas no link: https://mongagua.flowdocs.com.br:2053/public/assinaturas/7F28A09D070943AEB6597518F001F513

**Prefeitura da Estância Balneária de Mongaguá**
SECRETARIA MUNICIPAL DE TURISMO

## 1. INTRODUÇÃO

O presente documento refere-se à Revisão do Plano Diretor Municipal de Turismo – PDTUR – Mongaguá - 2024.

O Plano Diretor Municipal de Turismo, consiste em instrumento que propõe mensurar e estruturar a oferta turística do Município de Mongaguá, tem abrangência municipal contemplando as macrozonas rural e urbana, levando em consideração seus aspectos ambientais, culturais, sociais, de preservação do patrimônio material e imaterial e sua necessária interação sustentável com a atividade turística. Diante disso, o PDTUR, é uma ferramenta que permite ordenar e sistematizar informações consideradas relevantes para a realização do planejamento turístico.

Realizar o planejamento do turismo é essencial para garantir a sustentabilidade e a proteção ambiental, promover o desenvolvimento e fomentar a economia local.

A elaboração e a Revisão do Plano Diretor Municipal de Turismo é uma exigência legal definida na Lei Complementar nº 1.261, de 29 de abril de 2015, que estabelece condições e requisitos para a classificação de Estâncias e Municípios de Interesse Turístico e dá outras providências correlatas.

O conteúdo mínimo do Plano Diretor de Turismo é o definido pela Resolução da ST nº 14, de 21 de junho de 2016, da Secretaria de Turismo do Estado de São Paulo, que também estabelece a necessidade de sua aprovação pelo COMTUR e pela Câmara Municipal, portanto deverá ser aprovado através de lei.

Deste modo, para sua concretização, foi realizado o levantamento do inventário turístico, dos diagnósticos de oferta turística e infraestrutura da Cidade.



Assinado por 1 pessoa: MARCIO MELO GOMES
Documento assinado digitalmente/eletronicamente. Confira as assinaturas no link: https://mongagua.flowdocs.com.br:2053/public/assinaturas/7F28A09D070943AEB6597518F001F513

**Prefeitura da Estância Balneária de Mongaguá**
SECRETARIA MUNICIPAL DE TURISMO

Desta forma, têm-se como resultado as projeções de intervenção de projetos futuros, visando sua implantação planejada e promoção de oportunidades e potencialidades.

Desta forma, a proposta vem contribuir para o desenvolvimento turístico no município de Mongaguá, através de implantação de obras de infraestrutura e de fomento ao Turismo.

O Município possui uma infraestrutura turística consolidada, portanto a estratégia deve pautar a orientação de seu desenvolvimento de maneira conjunta, para que o desenvolvimento urbano populacional esteja em consonância com a atividade turística.

Sendo assim, conclui-se que as ações que compõe o Plano servirão de instrumento orientador para atuação dos responsáveis visando primordialmente o desenvolvimento turístico da cidade. Esse documento inclui as principais obras a serem realizadas no município, para atender o turismo já existente, e propiciar o desenvolvimento da atividade de maneira ordenada e sustentável. Estas diretrizes devem servir como um mapa do planejamento estratégico para implantação dos projetos de maneira sustentável.

Nos próximos tópicos serão apresentados a importância do Planejamento turístico, objetivos geral e específicos, a caracterização geral da região e do município, dados municipais, diagnóstico, prognóstico e plano de ação, entre outros tópicos.

Anexo a este Plano, estão a Pesquisa de Demanda Turística - 2024 e o Inventário Turístico.



Assinado por 1 pessoa: MARCIO MELO GOMES
Documento assinado digitalmente/eletronicamente. Confira as assinaturas no link: https://mongagua.flowdocs.com.br:2053/public/assinaturas/7F28A09D070943AEB6597518F001F513

**Prefeitura da Estância Balneária de Mongaguá**
SECRETARIA MUNICIPAL DE TURISMO

### 1.1. O Planejamento Turístico e o Meio Urbano

O turismo destaca-se e diferencia-se das demais atividades produtivas em função do seu consumo do espaço, nascendo assim os territórios turísticos.

A ordenação territorial e urbanística constitui-se em uma área de estudo que objetiva a organização física do espaço visando o desenvolvimento equilibrado das regiões, para que os impactos causados pelo seu uso, sejam minimizados.

De uma forma geral o turismo impacta em âmbito territorial de forma positiva ou negativa, entender a estrutura existente da Cidade faz-se importante, para planejar e prever os impactos que o desenvolvimento do turismo terá sobre a mesma.

A preocupação com a necessidade de controle dos resultados do turismo e com o ordenamento do território por este ocupado tende a ser crescente principalmente para os destinos que estão almejando ampliar a sua competitividade turística.

Entender o território não só permite um planejamento mais eficiente do turismo, mas também mostra as ameaças e oportunidades que o desenvolvimento dessa atividade trará ao município.

Assinado por 1 pessoa: MARCIO MELO GOMES
Documento assinado digitalmente/eletronicamente. Confira as assinaturas no link: https://mongagua.flowdocs.com.br:2053/public/assinaturas/7F28A09D070943AEB6597518F001F513

**Prefeitura da Estância Balneária de Mongaguá**
SECRETARIA MUNICIPAL DE TURISMO

## 2. OBJETIVOS

### 2.1. Objetivo Geral

Planejar o desenvolvimento do turismo no Município de Mongaguá de forma sustentável, promovendo uma economia consistente e equilibrada, através da valorização da cultura local, da preservação do meio ambiente e do fomento ao trade turístico.

### 2.2. Objetivos Específicos

- ✓ Analisar a situação atual do turismo no Município de Mongaguá e propor o seu futuro desenvolvimento;
- ✓ Estabelecer a Política Municipal de desenvolvimento do turismo;
- ✓ Definir os programas e projetos para implantação e execução das ações do PDTUR – Mongaguá 2024.

Assinado por 1 pessoa: MARCIO MELO GOMES
Documento assinado digitalmente/eletronicamente. Confira as assinaturas no link: https://mongagua.flowdocs.com.br:2053/public/assinaturas/7F28A09D070943AEB6597518F001F513

**Prefeitura da Estância Balneária de Mongaguá**
SECRETARIA MUNICIPAL DE TURISMO

## 3. CARACTERIZAÇÃO GERAL DO MUNÍCIPIO

### 3.1. Brasão Oficial de Mongaguá

*Figura 1 - Brasão de Armas Oficial*




Fonte: Câmara Municipal Mongaguá, 2023.

Escudo redondo, português moderno, ondeado em Argento (prata). Na parte superior, três morros de Sinople (verde), com um rio de Blau (azul), nascente no flanco a sinistra do primeiro. Na parte inferior, uma faixa ondeada de Blau (azul) e outras surginte, no contra-chefe, com uma estrela do mar de Jalde (ouro) no centro da primeira, tendo um peixe de Argento (prata) de cada lado, ambos voltados para a estrela. Acima do escudo, coroa mural de cidade com 8 (oito) torreões de Argento (prata), cinco aparentes e três ocultos com um escudete de Gules (vermelho) sobreposto ao torreão do centro e com o milésimo 1959, de Argento (prata), ano da criação do município. Como suportes, duas bananeiras frutificadas, cada uma com um cacho maduro em suas cores naturais (verde e amarelo), um de cada lado do escudo. Abaixo do escudo, dísticos em listel em Argento (prata), desenvolvidos em duas volutas sobrepostas. Na superior o topônimo “MONGAGUÁ”, e no inferior a lema “E PLURIBUS UNUM”, tudo em letras em Gules (vermelho).

Assinado por 1 pessoa: MARCIO MELO GOMES
Documento assinado digitalmente/eletronicamente. Confira as assinaturas no link: https://mongagua.flowdocs.com.br:2053/public/assinaturas/7F28A09D070943AEB6597518F001F513

**Prefeitura da Estância Balneária de Mongaguá**
SECRETARIA MUNICIPAL DE TURISMO

O Brasão de Armas do Município de Mongaguá, instituído pelo **Decreto nº 2, de 05 de janeiro de 1960**, por força de concurso realizado em 1960, vencido pelo projeto do português Antonio Martins Araújo, respeitados os elementos de sua criação, fica alterado na forma revisada pelo historiador Marcelo Vidice Dianno, amplamente debatido em Audiência Popular realizada na Câmara Municipal de Mongaguá, cuja descrição fica inserida pela presente Lei, adequando-se às regras da convenção internacional de heráldica.

### 3.2. Bandeira

*Figura 2 - Bandeira de Mongaguá*




Fonte: Câmara Municipal de Mongaguá, 2023.

A Bandeira de Mongaguá foi instituída e hasteada pela primeira vez em cinco de janeiro de 1960 pelo primeiro Prefeito de Mongaguá: José Cesário Pereira Filho.

Consiste o Pavilhão Municipal em um pano azul celeste em formato retangular, na proporção 100 X 80 cm contendo no centro o Brasão Municipal.



Assinado por 1 pessoa: MARCIO MELO GOMES
Documento assinado digitalmente/eletronicamente. Confira as assinaturas no link: https://mongagua.flowdocs.com.br:2053/public/assinaturas/7F28A09D070943AEB6597518F001F513

**Prefeitura da Estância Balneária de Mongaguá**
SECRETARIA MUNICIPAL DE TURISMO

É obrigatório o seu hasteamento no edifício da Prefeitura Municipal e na Câmara Municipal de Mongaguá, sempre acompanhada da Bandeira Nacional e da Bandeira Estadual.

### 3.3. Organização Política

No período compreendido entre os anos de 2021 e 2024, o mandato de Prefeito do Município de Mongaguá é ocupado pelo Senhor Márcio Melo Gomes, e o de Vice-Prefeito pelo Senhor Rafael Luiz Redó Garcia. A sede da Prefeitura Municipal localiza-se na Avenida Getúlio Vargas, 67 - Centro, no edifício denominado Paço Municipal Rui Barbosa, e seu telefone para contato é (13) 3445-3000.

A Câmara Municipal de Mongaguá é presidida pelo Senhor Sérgio Silvestre Rodrigues, o Vice-Presidente o Senhor Antônio Eduardo dos Santos, e o 1° Secretário é o Senhor Marcelo da Silva Ramos e o 2° Secretário é o Senhor Paulo Henrique Martins.

Na Tabela (01) abaixo segue a composição da Câmara de Vereadores de Mongaguá.

Assinado por 1 pessoa: MARCIO MELO GOMES
Documento assinado digitalmente/eletronicamente. Confira as assinaturas no link: https://mongagua.flowdocs.com.br:2053/public/assinaturas/7F28A09D070943AEB6597518F001F513

**Prefeitura da Estância Balneária de Mongaguá**
SECRETARIA MUNICIPAL DE TURISMO

*Tabela 1 – Composição Câmara Municipal de Mongaguá - 2021/2024*

| | |
|---|---|
| **Vereadores** | Anderson Luiz de Oliveira |
| | Antônio Eduardo dos Santos |
| | Aparecido Santana da Silva |
| | Aureo Tadeus da Silva |
| | Carlos Jacó Rocha |
| | Daniel Soares da Silva |
| | Diego Martins Domingues |
| | Fábio Ribeiro Arena |
| | José Pedro Faccina |
| | Luiz Berbiz de Oliveira |
| | Marcelo da Silva Ramos |
| | Paulo Henrique Martins |
| | Sérgio Silvestre Rodrigues |

Fonte: Câmara Municipal de Mongaguá, 2024.

### 3.4. Localização de Mongaguá

O Município de Mongaguá está situado na região Sudeste do Brasil no Estado de São Paulo. Localiza-se a uma latitude 23° 39' 5.43" Sul e uma longitude 46° 51' 7.87" Oeste. Abrange uma área de 141.965 km², em uma altitude média de 2 metros.

*Figura 3 - Localização Município de Mongaguá.*

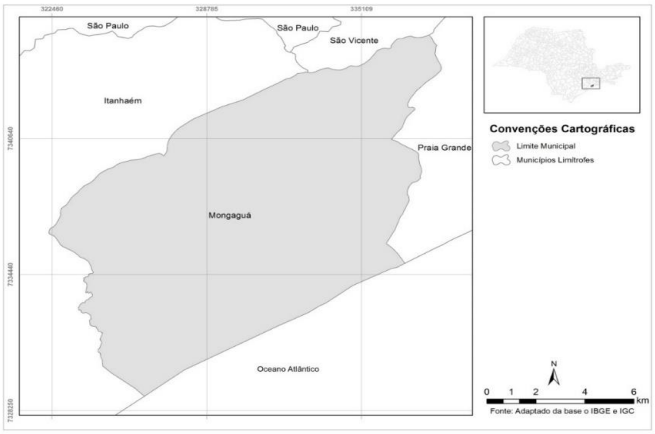




Assinado por 1 pessoa: MARCIO MELO GOMES
Documento assinado digitalmente/eletronicamente. Confira as assinaturas no link: https://mongagua.flowdocs.com.br:2053/public/assinaturas/7F28A09D070943AEB6597518F001F513

**Prefeitura da Estância Balneária de Mongaguá**
SECRETARIA MUNICIPAL DE TURISMO

Está situado na Mesorregião do Litoral Sul Paulista, sendo uma das quinze mesorregiões do Estado de São Paulo. É formada pela união de dezessete municípios agrupados em duas microrregiões (Itanhaém a Registro). Esta mesorregião abrange cerca de 13.200,893 km² com uma população estimada em 516.585 habitantes (IBGE, 2022), de densidade demográfica em 39,1 hab/km².

Mesorregião é uma subdivisão dos estados brasileiros que congrega diversos municípios de uma área geográfica com similaridades econômicas e sociais, que por sua vez, são subdivididas em microrregiões. Foi criada pelo IBGE e é utilizada para fins estatísticos e não constitui, portanto, uma entidade política ou administrativa.

Microrregião é, de acordo com a Constituição brasileira de 1988 (art. 25, §3°), um agrupamento de municípios limítrofes. Sua finalidade é integrar a organização, o planejamento e a execução de funções públicas de interesse comum, definidas por lei complementar estadual.

*Mapa 1- Mesorregião do Litoral Sul Paulista.*





Assinado por 1 pessoa: MARCIO MELO GOMES
Documento assinado digitalmente/eletronicamente. Confira as assinaturas no link: https://mongagua.flowdocs.com.br:2053/public/assinaturas/7F28A09D070943AEB6597518F001F513

**Prefeitura da Estância Balneária de Mongaguá**
SECRETARIA MUNICIPAL DE TURISMO

A mesorregião é composta pelos municípios de Itanhaém, Itariri, Mongaguá, Pedro de Toledo, Peruíbe, Barra do Turvo, Cajati, Cananéia, Eldorado, Iguape, Ilha Comprida, Jacupiranga, Juquiá, Miracatu, Pariquera-Açu, Registro e Sete Barras.

O Município de Mongaguá localiza-se na microrregião de Itanhaém que é composta pelos municípios de Itanhaém, Itariri, Mongaguá, Pedro Toledo e Peruíbe. Sua população foi estimada em 2022 pelo IBGE em 269.588 habitantes e está dividida em cinco municípios. Possui uma área total de 2.012,292 km².

O Estado de São Paulo está ordenado em 34 regiões turísticas que se encaixam dentro de 15 macrorregiões. Tal divisão foi feita por dirigentes municipais (conselhos, prefeituras, coordenadorias e secretarias). Levou-se em consideração a proximidade geográfica e a afinidade entre produtos turísticos, como história e atrativos. Esta forma de organizar o Estado foi criada para facilitar a aplicação e o desenvolvimento de programas e projetos.

*Mapa 2 - Macros e Regiões Turísticas do Estado de São Paulo.*

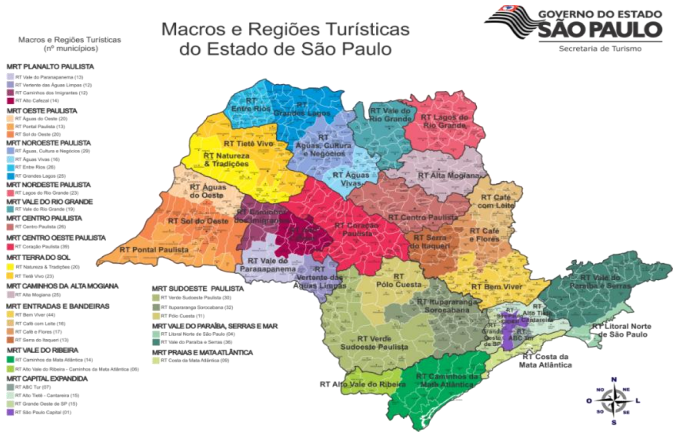


Fonte: http://www.turismo.sp.gov.br/regioes/regioes-turisticas.html




Assinado por 1 pessoa: MARCIO MELO GOMES
Documento assinado digitalmente/eletronicamente. Confira as assinaturas no link: https://mongagua.flowdocs.com.br:2053/public/assinaturas/7F28A09D070943AEB6597518F001F513

**Prefeitura da Estância Balneária de Mongaguá**

O Município de Mongaguá está localizado na Região Turística Costa da Mata Atlântica, composta pelos municípios: Cubatão, Guarujá, Itanhaém, Mongaguá, Peruíbe, Praia Grande, Santos e São Vicente.

A Costa da Mata Atlântica é o selo turístico criado para a região que abrange as oito cidades da Baixada Santista: Cubatão, Guarujá, Itanhaém, Mongaguá, Peruíbe, Praia Grande, Santos e São Vicente. A marca, criada em 2003, pelos Santos e Região CVB e as oito prefeituras da região, seguem uma tendência mundial e torna o destino muito mais atraente. Com apelo internacional, o nome agrega o valor da Mata Atlântica às praias e ao mar.

Desta forma, as oito cidades formam um único destino, com diversas opções: praias, ecoturismo, lazer, aventura, esportes, gastronomia, história, cultura e negócios. Com opções para todos os gostos, cada município tem suas peculiaridades, mas se completam entre si e oferecem 128 km de litoral, mata atlântica em abundância e uma estrutura para eventos e negócios de alta qualidade.

O destino integra o agito e o desenvolvimento de uma região metropolitana, com as belezas naturais típicas do litoral e da mata atlântica e o bucolismo nato das cidades históricas, para oferecer uma região única para cada visitante.

A Região Metropolitana da Baixada Santista (RMBS) foi a primeira região metropolitana sem a participação de capital de estado criada no Brasil. Instituída pela Lei Complementar Estadual nº 815, de 1996, a região caracteriza-se pela grande diversidade de funções presentes nos municípios que a compõem. Em 2021/22, o Produto Interno Bruto (PIB) da região chegou a R$ 79 bilhões (Sead/2021/22), com uma participação de 3,1% no PIB do Estado de São Paulo.


Assinado por 1 pessoa: MARCIO MELO GOMES
Documento assinado digitalmente/eletronicamente. Confira as assinaturas no link: https://mongagua.flowdocs.com.br:2053/public/assinaturas/7F28A09D070943AEB6597518F001F513

Além de contar com o Parque Industrial de Cubatão e o Complexo Portuário de Santos, a RMBS desempenha funções de destaque no estado, com atividades industriais e de turismo, e outras de abrangência regional, como as relativas aos comércios atacadista e varejista, ao atendimento à saúde, educação, transporte e sistema financeiro. Além disso, a região possui uma grande variedade de atividades de suporte ao comércio de exportação, originadas pelas operações no complexo portuário.

Nove municípios fazem parte da Região Metropolitana da Baixada Santista: Bertioga, Cubatão, Guarujá, Itanhaém, Mongaguá, Peruíbe, Praia Grande, Santos e São Vicente.

### 3.5. Clima

O Município de Mongaguá, segundo a classificação climática de Köppen está no domínio climático “Af”, que caracteriza-se como subtropical úmido (IBGE 2022). A distribuição de chuvas compreende o período primavera – verão. No inverno, as regiões abrigadas são as que mais se ressentem da redução da pluviosidade.

O clima da RMBS (Região Metropolitana da Baixa Santista) é influenciado por massa de ar tropical atlântica, com características quente e úmida, e por massa de ar polar atlântica, fria e úmida. O confronto destas duas massas de ar na estação do verão, junto com os fatores climáticos da Serra do Mar, produz grande instabilidade, traduzida em elevados índices pluviométricos, colocando a região entre as áreas onde mais chove no Brasil. O clima é tropical chuvoso, sem estação seca e com a precipitação média do mês mais seco superior a 60 mm, conforme classificação “Af” de Köppen.

A temperatura média anual local é de 21,7º C, com precipitação anual de aproximadamente 2.365 mm.



Assinado por 1 pessoa: MARCIO MELO GOMES
Documento assinado digitalmente/eletronicamente. Confira as assinaturas no link: https://mongagua.flowdocs.com.br:2053/public/assinaturas/7F28A09D070943AEB6597518F001F513

O clima em Mongaguá interfere diretamente no fluxo de turistas. Por se tratar de um turismo realizado principalmente pelo turismo sol e praia, quando as condições climáticas não são favoráveis o turista não se desloca até o município na mesma intensidade quando as condições de altas temperaturas ocorrem. Trabalhar para romper a sazonalidade gerada pela própria característica do município (cidade litorânea) é um dos desafios aos gestores do turismo no município e Mongaguá. Tais ações devem promover maiores interações entre os diversos nichos turísticos e estimular a presença do turista nas outras atratividades turísticas, como a religiosa, turismo rural, entre outras.

### 3.6. Geologia

Segundo o Mapa Geológico de Mongaguá/SP (Mapa 3) abaixo, há o predomínio da formação geológica, denominado Complexo Costeiro, com unidades de gnaisses bandados (NPccgb), formados no período Proterozóico com predomínio de rochas metamórficas, representado no mapa peça coloração roxa. Outro domínio geológico existente no município, representado pela coloração verde, trata-se da formação Cananéia (Q1cn) do período Cenozóico, caracterizado por depósitos de areia, argila, argilito síltico e siltitos arenosos com predomínio de rochas sedimentares.



Assinado por 1 pessoa: MARCIO MELO GOMES
Documento assinado digitalmente/eletronicamente. Confira as assinaturas no link: https://mongagua.flowdocs.com.br:2053/public/assinaturas/7F28A09D070943AEB6597518F001F513

**Prefeitura da Estância Balneária de Mongaguá**
SECRETARIA MUNICIPAL DE TURISMO

*Mapa 3 - Geologia de Mongaguá - SP.*

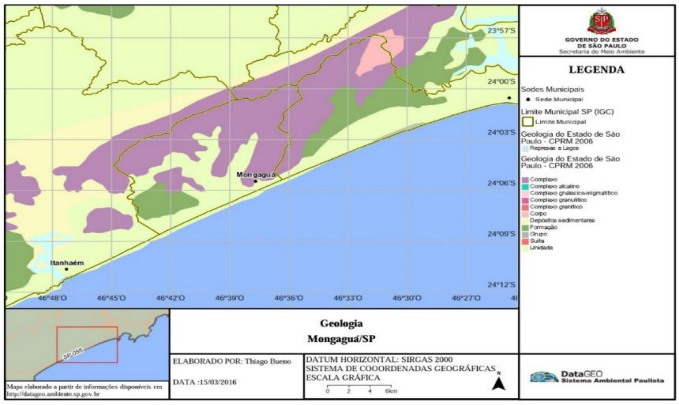


### 3.7. Geomorfologia

Geomorfologicamente, o litoral paulista está contido na unidade Província Costeira definida por Almeida (1964), IPT (1981) e Ross &Moroz (1997). A Província Costeira é subdividida nas subzonas Serrana Costeira e Baixada Litorânea, sendo que cada subzona possui características geomorfológicas próprias, refletindo as condições genéticas ligadas ao arcabouço tectônico.

Este compartimento é composto pelas praias situadas nas planícies costeiras de Itanhaém e Praia Grande. A planície costeira de Itanhaém apresenta direção aproximada de N50ºE e dimensões máximas de 40 quilômetros de comprimento por cerca de 15 quilômetros de largura. Trata-se, na verdade, de uma planície costeira intercalada por morros cristalinos com diferentes faixas de sedimentação, entre o sopé da Serra do Mar e a linha de praias retilíneas. (Sant'Anna Neto, 1990).

As praias apresentam características dissipativas, sendo extensas, planas, compostas por areias finas a muito finas e com larga zona de arrebentação. Neste compartimento as praias são, em geral, estáveis, regidas



Assinado por 1 pessoa: MARCIO MELO GOMES
Documento assinado digitalmente/eletronicamente. Confira as assinaturas no link: https://mongagua.flowdocs.com.br:2053/public/assinaturas/7F28A09D070943AEB6597518F001F513

**Prefeitura da Estância Balneária de Mongaguá**
SECRETARIA MUNICIPAL DE TURISMO

por uma resultante geral do transporte sedimentar rumo nordeste.

Estas praias apresentam bastante mobilidade de sedimentos entre os setores emerso e submerso, porém de modo geral podem ser consideradas estáveis sem predomínio de processos erosivos/ deposicionais. Este quadro geral é quebrado em caráter pontual, devido a alterações impostas pelas fozes dos rios Peruíbe e Itanhaém, obstáculos naturais como a Pedra dos Jesuítas, Morro do Paranambuco e a ponta de Itaipu, e o molhe na foz do rio Mongaguá.

O relevo da Serra do Mar e sua disposição leste-oeste constituem um obstáculo para as frentes de baixo declive, que ocorrem, normalmente, durante a primavera e o verão, contribuindo para uma maior ocorrência de frentes estacionárias (Sant'Anna Neto, 1990).

Em síntese, o Município de Mongaguá apresenta como geomorfologia Escarpas e/ou Serras do Mar e Morros Litorâneos. No mapa (4) abaixo, verifica-se a altimetria do Município.

*Mapa 4 - Altimetria de Mongaguá - SP*

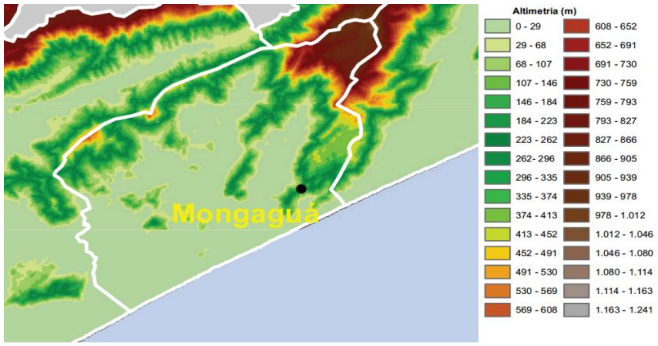


Fonte: Adaptado do Plano Regional Integrado de Saneamento Básico para a UGRHI 7 (dezembro/2010).

Na Serra de Mongaguá registram-se topos arredondados, escarpas de linha de falha, afloramento rochoso e linhas de cumeada abruptas de grandes extensões. Concavidades nas vertentes predominam nesta área e vertentes retilíneas são encontradas com grande frequência.



Assinado por 1 pessoa: MARCIO MELO GOMES
Documento assinado digitalmente/eletronicamente. Confira as assinaturas no link: https://mongagua.flowdocs.com.br:2053/public/assinaturas/7F28A09D070943AEB6597518F001F513

**Prefeitura da Estância Balneária de Mongaguá**
SECRETARIA MUNICIPAL DE TURISMO

No setor de Planície Quaternária foram identificadas áreas de sedimentação recente, a saber (Souza e Cunha, 2012):

- **Acumulação Marinha (Am)** formada por sedimentos predominantemente arenosos depositados por ação da deriva litorânea, marés e ondas. As áreas de Acumulação Marinha (Am) apresentam interesse turístico ao município, já que abrigam as praias de uso coletivo.

- **Acumulação de Terraços Marinhos em dois níveis (Atm I e Atm II)**, situada acima do nível do mar e composta por sedimentos arenosos. As áreas de acumulação de terraço marinho (Atm I e Atm II) apresentam forma plana, com leve inclinação para o mar e ruptura de declive em relação à acumulação marinha atual. Campos de dunas são encontrados nos dois níveis de terraços, sendo que alguns destes campos estão arrasados pela urbanização, restando somente vestígios do retrabalhamento das areias pelo vento. A transição entre Atm II e Atm I é marcada pela presença de uma ruptura topográfica, ou seja, há uma mudança nítida de um nível de terraço para outro. A presença da rodovia Padre Manoel da Nóbrega na passagem do Atm II para o Atm I dificulta precisar os limites entre estes devido a sua construção ser realizada sobre aterros que distorcem a topografia.

- **Acumulação de Planície e Terraço Fluvial (Aptf)**, formada por sedimentos transportados pela ação das águas fluviais. As áreas de acumulação de planície e terraço fluvial (Apft) ocorrem com maior intensidade no interior do continente, margeando os rios.

- **Acumulação de Planície Flúvio-Marinha (Apfm)**, caracterizadas como terrenos baixos com lamas de depósitos recentes, sujeitos as inundações das marés. Na transição entre cristalino e sedimentar estão as Rampas de Colúvio (Rc), constituídas de material transportado da Serra do Mar pela força da gravidade, com o auxílio do escoamento superficial.



Assinado por 1 pessoa: MARCIO MELO GOMES
Documento assinado digitalmente/eletronicamente. Confira as assinaturas no link: https://mongagua.flowdocs.com.br:2053/public/assinaturas/7F28A09D070943AEB6597518F001F513

**Prefeitura da Estância Balneária de Mongaguá**
SECRETARIA MUNICIPAL DE TURISMO

A partir das características descritas acima, constata-se que o município apresenta dois setores distintos: Sistema Serrano e Planície Quaternária ou Costeira. Apesar da diversidade de processos ocorrentes, deve-se considerar que estes sistemas estão inter-relacionados através da troca de energia e matéria de forma contínua.

No (Mapa 5), abaixo verifica-se as planícies litorâneas.

*Mapa 5 - Geomorfologia de Mongaguá -SP*

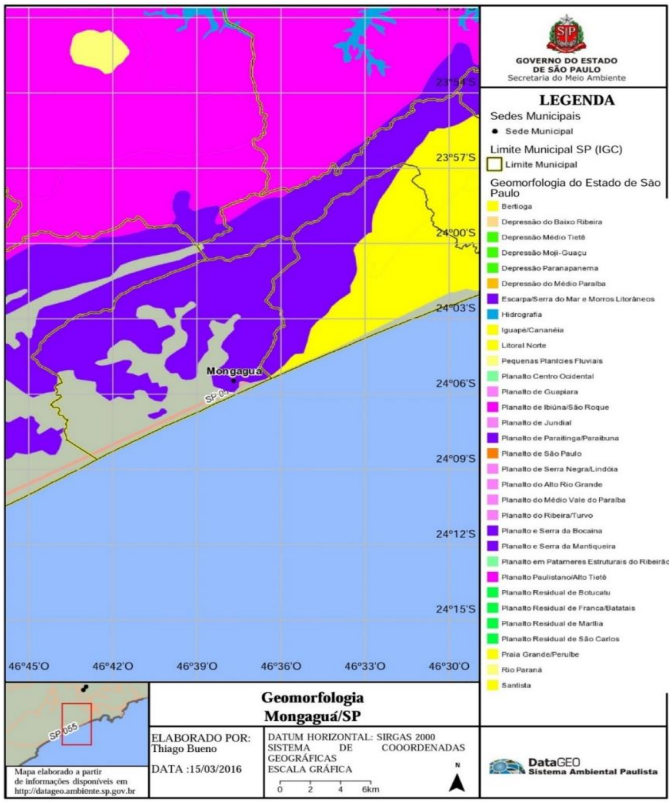



Assinado por 1 pessoa: MARCIO MELO GOMES
Documento assinado digitalmente/eletronicamente. Confira as assinaturas no link: https://mongagua.flowdocs.com.br:2053/public/assinaturas/7F28A09D070943AEB6597518F001F513

**Prefeitura da Estância Balneária de Mongaguá**
SECRETARIA MUNICIPAL DE TURISMO

### 3.8. Socioeconômico

Mongaguá é uma palavra indígena que, conforme o tradutor, significa: “água pegajosa” ou “montanhas que vão ao mar”. Nome dado pelos índios guaranis que viviam às margens dos rios Mongaguá e Aguapéu. No século XVI, segundo historiadores, emissários de Martim Afonso de Souza, em suas viagens pelo litoral paulista, paravam em Mongaguá para descansar. Aos poucos, foram surgindo moradores fixos e, consequentemente, as primeiras propriedades. Parte do território atual de Mongaguá situava-se, naquela época, na Capitania de São Vicente e outra na Capitania de Itanhaém.

Em 1776, o Sítio de Mongaguá foi arrematado em leilão público pelo coronel Bonifácio José de Andrada, pai do Patriarca da Independência, José Bonifácio de Andrada e Silva. A propriedade foi vendida ao padre João Batista Ferreira (1814) e, posteriormente, a Antônio Gonçalves Nobre (1847), Manuel Bernardes Muniz (1851) e a Heitor Peixoto (1892).

Após a Segunda Guerra Mundial é que Mongaguá começou a se desenvolver. A construção da rodovia Padre Manoel da Nóbrega, ligando Mongaguá a São Paulo, deu um grande impulso ao crescimento do distrito. Em 24 de dezembro de 1948, foi criado o distrito de Mongaguá.

Com a criação do distrito de Mongaguá o desenvolvimento no setor comercial teve um grande impulso. Em 1959, Mongaguá foi elevada à categoria de Cidade, pela criação do Município.

A formação administrativa do município iniciou-se com o Distrito criado com a denominação de Praia Grande pelo Decreto Estadual n.º 9.775, de 30/11/1938, subordinado ao município de Itanhaém. No quadro fixado para vigorar no período de 1939 a 1943, o distrito de Praia Grande figura no município de Itanhaém. Pela Lei Estadual n.º 233, de 24/12/1948, o distrito de Praia Grande tomou a denominação de Mongaguá.



Assinado por 1 pessoa: MARCIO MELO GOMES
Documento assinado digitalmente/eletronicamente. Confira as assinaturas no link: https://mongagua.flowdocs.com.br:2053/public/assinaturas/7F28A09D070943AEB6597518F001F513

Em divisão territorial datada de 01/07/1950 o distrito Mongaguá passou a figurar no município de Itanhaém. Assim permanecendo em divisão territorial datada de 01/07/1955.

Foi elevada à categoria de município com a denominação de Mongaguá pela Lei Estadual n.º 5.285, de 18/02/1959, sendo desmembrado do município de Itanhaém, permanecendo assim a sede no antigo distrito de Mongaguá.

### 3.8.1. População

*Tabela 2 - Território e População*

| | Ano | Município | Reg. Metr. | Estado |
|---|---|---|---|---|
| Área (Em km2) | 2021 | 143,21 | 2.428,74 | 248.219,94 |
| População | 2021 | 55.216 | 1.845.822 | 44.892.912 |
| Densidade Demográfica (Habitantes/km2) | 2021 | 385,56 | 759,99 | 180,86 |
| Taxa Geométrica de Crescimento Anual da População - 2010/2021 | 2021 | 1,64 | 0,96 | 0,78 |
| Grau de Urbanização (Em %) | 2021 | 99,56 | 99,84 | 96,56 |
| Índice de Envelhecimento (Em %) | 2021 | 83,18 | 84,93 | 86,88 |
| População com Menos de 15 Anos (Em %) | 2021 | 20,51 | 19,53 | 18,77 |
| População com 60 Anos e Mais (Em %) | 2021 | 17,06 | 16,59 | 15,75 |
| Razão de Sexos | 2021 | 97,70 | 92,18 | 94,8 |

Fonte: SEADE - Governo do Estado de São Paulo - 2024.

Assinado por 1 pessoa: MARCIO MELO GOMES
Documento assinado digitalmente/eletronicamente. Confira as assinaturas no link: https://mongagua.flowdocs.com.br:2053/public/assinaturas/7F28A09D070943AEB6597518F001F513

**Prefeitura da Estância Balneária de Mongaguá**
SECRETARIA MUNICIPAL DE TURISMO

De acordo com o Censo de 2022 do IBGE a população de Mongaguá é estimada em **61.951 habitantes**, tendo uma densidade demográfica de aproximadamente **433,97 habitantes/km²**.

No ano de 2019 (SEAD) a taxa de natalidade foi de **13,33 nascimentos** a cada mil habitantes. A taxa de mortalidade infantil foi de **12,8 óbitos** a cada mil nascidos vivos (IBGE, 2022).

### 3.8.2. Índice de Desenvolvimento Humano

O Índice de Desenvolvimento Humano (IDH) é uma medida resumida do progresso a longo prazo, em três dimensões básicas do desenvolvimento humano: renda, educação e saúde. Essa abordagem permite a interpretação de dados de qualidade de vida em uma localidade.

Mongaguá teve o **IDH 0,754**, em 2010, o que situa o município na faixa de Desenvolvimento Humano Alto (IDHM entre 0,700 e 0,799). A dimensão que mais contribui para o IDH do município é **longevidade**, com índice de **0,854**, seguida de **renda**, com índice de **0,699**, e de **educação**, com índice de **0,719**.

Mongaguá se encontra na 199° posição do ranking do IDH do Município (IDH-M), elaborado pelo PNUD.

A tabela (3) abaixo, apresenta uma comparação entre o município de Mongaguá, Região Metropolitana e o Estado de São Paulo.

Assinado por 1 pessoa: MARCIO MELO GOMES
Documento assinado digitalmente/eletronicamente. Confira as assinaturas no link: https://mongagua.flowdocs.com.br:2053/public/assinaturas/7F28A09D070943AEB6597518F001F513

**Prefeitura da Estância Balneária de Mongaguá**
SECRETARIA MUNICIPAL DE TURISMO

*Tabela 3 - Condições de Vida*

| Descrição | Ano | Município | Reg. Metr. | Estado |
|---|---|---|---|---|
| Índice Paulista de Responsabilidade Social - IPRS - Dimensão Riqueza | 2018 | 37 | 46 | 44 |
| Índice Paulista de Responsabilidade Social - IPRS - Dimensão Longevidade | 2018 | 61 | 67 | 72 |
| Índice Paulista de Responsabilidade Social - IPRS - Dimensão Escolaridade | 2018 | 49 | 50 | 53 |
| Índice Paulista de Responsabilidade Social – IPRS | 2018 | Grupo 2 - Municípios que, embora com níveis de riqueza elevados, não exibem bons indicadores sociais. | | |
| Índice de Desenvolvimento Humano Municipal – IDHM | 2010 | 0,754 | | 0,783 |
| Renda per Capita - Censo Demográfico (Em reais correntes) | 2010 | 542,11 | 809,49 | 853,75 |
| Domicílios Particulares com Renda per capita até 1/4 do Salário Mínimo - Censo Demográfico (Em %) | 2010 | 12,25 | 8,14 | 7,42 |
| Domicílios Particulares com Renda per capita até 1/2 Salário Mínimo - Censo Demográfico (Em %) | 2010 | 28 | 19,83 | 18,86 |

Fonte: SEADE - Governo do Estado de São Paulo - 2024.

*Tabela 4 - Comparação do IDH-M de Mongaguá e do Estado de São Paulo.*

| Município | IDHM | IDHM Longevidade | IDHM Renda | IDHM Educação |
|---|---|---|---|---|
| Mongaguá | 0,754 | 0,854 | 0,699 | 0,719 |
| São Paulo | 0,783 | 0,845 | 0,789 | 0,719 |

Fonte: PNUD, 2010.


Assinado por 1 pessoa: MARCIO MELO GOMES
Documento assinado digitalmente/eletronicamente. Confira as assinaturas no link: https://mongagua.flowdocs.com.br:2053/public/assinaturas/7F28A09D070943AEB6597518F001F513

**Prefeitura da Estância Balneária de Mongaguá**
SECRETARIA MUNICIPAL DE TURISMO

### 3.8.3. Atividades Econômicas

Segundo levantamento realizado pelo SEADE (2018), a tabela (5) abaixo, demonstra que o Município de Mongaguá possui grande representatividade no setor de serviços, seguido do setor industrial e de agropecuária.

*Tabela 5 - Participação (%) de Mongaguá e do Estado de São Paulo em diferentes setores da economia*

| Setor | Mongaguá | São Paulo |
|---|---|---|
| Agropecuária | 0,37 | 1,71 |
| Indústria | 13,10 | 21,12 |
| Serviços | 86,56 | 77,17 |

Fonte: SEADE, 2018.

Com base no levantamento realizado pelo SEADE (2019), a tabela (6) abaixo demonstra que o Município de Mongaguá possui grande participação dos empregos formais no setor de serviços; Seguido do setor de comércio atacadista e varejista e do comércio e reparação de veículos automotores e motocicletas; Após o setor de construção; Industrial e de agricultura, pecuária, produção florestal, pesca e aquicultura.

*Tabela 6 - Participação dos empregos formais e seus respectivos salários médios (R$) no município de Mongaguá*

| Setor | % | R$ |
|---|---|---|
| Agricultura, Pecuária, Produção Florestal, Pesca e Aquicultura | 0,01 | 1.652,00 |
| Indústria | 2,86 | 3.316,34 |
| Construção | 9,84 | 1.930,47 |
| Comércio Atacadista e Varejista e do Comércio e Reparação de Veículos Automotores e Motocicletas | 29,60 | 2.002,34 |
| Serviços | 57,68 | 3.043,20 |

Fonte: SEADE, 2019.

Assinado por 1 pessoa: MARCIO MELO GOMES
Documento assinado digitalmente/eletronicamente. Confira as assinaturas no link: https://mongagua.flowdocs.com.br:2053/public/assinaturas/7F28A09D070943AEB6597518F001F513

**Prefeitura da Estância Balneária de Mongaguá**
SECRETARIA MUNICIPAL DE TURISMO

Abaixo, segue tabela (7) relacionado ao levantamento do SEAD 19, correspondente a emprego e rendimento no Município de Mongaguá, Região Metropolitana e Estado de São Paulo.

*Tabela 7 - Emprego e Rendimento*

| Descrição | Ano | Município | Reg. Metr. | Estado |
|---|---|---|---|---|
| Participação dos Empregos Formais da Agricultura, Pecuária, Produção Florestal, Pesca e Aquicultura no Total de Empregos Formais (Em %) | 2019 | 0,01 | 0,17 | 2,32 |
| Participação dos Empregos Formais da Indústria no Total de Empregos Formais (Em %) | 2019 | 2,86 | 6,34 | 17,20 |
| Participação dos Empregos Formais da Construção no Total de Empregos Formais (Em %) | 2019 | 9,84 | 4,69 | 4,20 |
| Participação dos Empregos Formais do Comércio Atacadista e Varejista e do Comércio e Reparação de Veículos Automotores e Motocicletas no Total de Empregos Formais (Em %) | 2019 | 29,60 | 22,58 | 19,81 |
| Participação dos Empregos Formais dos Serviços no Total de Empregos Formais (Em %) | 2019 | 57,68 | 66,23 | 56,48 |
| Rendimento Médio dos Empregos Formais da Agricultura, Pecuária, Produção Florestal, Pesca e Aquicultura (Em reais correntes) | 2019 | 1.652,00 | 2.082,95 | 2.085,74 |
| Rendimento Médio dos Empregos Formais da Indústria (Em reais correntes) | 2019 | 3.316,34 | 5.450,46 | 3.930,94 |
| Rendimento Médio dos Empregos Formais da Construção (Em reais correntes) | 2019 | 1.930,47 | 2.586,00 | 2.792,65 |
| Rendimento Médio dos Empregos Formais do Comércio Atacadista e Varejista e do Comércio e Reparação de Veículos Automotores e Motocicletas (Em reais correntes) | 2019 | 2.002,34 | 2.132,68 | 2.683,51 |
| Rendimento Médio dos Empregos Formais dos Serviços (Em reais correntes) | 2019 | 3.043,20 | 3.343,85 | 3.781,97 |
| Rendimento Médio do Total de Empregos Formais (Em reais correntes) | 2019 | 2.634,18 | 3.146,79 | 3.510,79 |

Fonte: SEADE - Governo do Estado de São Paulo - 2019.


Assinado por 1 pessoa: MARCIO MELO GOMES
Documento assinado digitalmente/eletronicamente. Confira as assinaturas no link: https://mongagua.flowdocs.com.br:2053/public/assinaturas/7F28A09D070943AEB6597518F001F513

**Prefeitura da Estância Balneária de Mongaguá**
SECRETARIA MUNICIPAL DE TURISMO

### 3.8.4. Produto Interno Bruto

O Produto Interno Produto (PIB) representa a soma do que foi produzido em um Município durante determinado período de tempo, estes valores vêm a demonstrar a capacidade competitiva das economias municipais, bem como sua a composição setorial (IBGE, 2016).

O **PIB de Mongaguá**, é de R$ **1.035.580,56** (SEAD 2018), e o **PIB per capita** é de **R$ 21.421,71** (IBGE, 2021).

A tabela (8) abaixo demonstra a divisão do PIB (%) do ano de 2018 (SEAD) entre os setores de Agropecuária, Indústria e Serviços, para o Município de Mongaguá e o Estado de São Paulo.

*Tabela 8- PIB (%) de Mongaguá e do Estado de São Paulo*

| Setor | Mongaguá | São Paulo |
|---|---|---|
| Agropecuária | 0,37 | 1,71 |
| Indústria | 13,10 | 21,12 |
| Serviços | 86,53 | 77,17 |

Fonte: SEAD, 2018.


Assinado por 1 pessoa: MARCIO MELO GOMES
Documento assinado digitalmente/eletronicamente. Confira as assinaturas no link: https://mongagua.flowdocs.com.br:2053/public/assinaturas/7F28A09D070943AEB6597518F001F513

**Prefeitura da Estância Balneária de Mongaguá**
SECRETARIA MUNICIPAL DE TURISMO

*Tabela 9 - Economia*

| Descrição | Ano | Município | Reg. Metr. | Estado |
|---|---|---|---|---|
| Participação nas Exportações do Estado (Em %) | 2019 | 0,000293 | 7,787269 | 100,000000 |
| Participação da Agropecuária no Total do Valor Adicionado (Em %) | 2018 | 0,37 | 0,24 | 1,61 |
| Participação da Indústria no Total do Valor Adicionado (Em %) | 2018 | 13,10 | 19,86 | 21,12 |
| Participação dos Serviços no Total do Valor Adicionado (Em %) | 2018 | 86,53 | 79,91 | 77,17 |
| PIB (Em milhões de reais correntes) | 2018 | 1.035.580,56 | 62.885.303,06 | 2.210.561.949,48 |
| Participação no PIB do Estado (Em %) | 2018 | 0,046847 | 2,844765 | 100,000000 |

Fonte: SEADE - Governo do Estado de São Paulo - 2024.

### 3.8.5. Educação

Mongaguá possui, em sua rede de ensino, **54 unidades de ensino**, sendo que **38 são escolas municipais** (creches, ensino pré-escolar e ensino fundamental), **07 são escolas estaduais** (ensino fundamental e ensino médio), **01 Escola Técnica Estadual**, e **08 são escolas particulares**. (SECRETARIA DE EDUCAÇÃO DE SÃO PAULO, 2024).



Assinado por 1 pessoa: MARCIO MELO GOMES
Documento assinado digitalmente/eletronicamente. Confira as assinaturas no link: https://mongagua.flowdocs.com.br:2053/public/assinaturas/7F28A09D070943AEB6597518F001F513

**Prefeitura da Estância Balneária de Mongaguá**
SECRETARIA MUNICIPAL DE TURISMO

*Tabela 10 - Educação*

| Descrição | Ano | Município | Reg. Metr. | Estado |
|---|---|---|---|---|
| Taxa de Analfabetismo da População de 15 Anos e Mais - Censo Demográfico (Em %) | 2010 | 4,85 | 4,09 | 4,33 |
| População de 18 a 24 Anos com pelo Menos Ensino Médio Completo - Censo Demográfico (Em %) | 2010 | 51,73 | -------- | 57,89 |

Fonte: SEAD, 2010.

*Tabela 11 - Relação das Instituições de ensino do município de Mongaguá*

| | |
|---|---|
| **Escolas Públicas Estaduais** | EE AGENOR DE CAMPOS |
| | EE PROFESSORA AIDA LEDA BAUER DAVIES |
| | EE ALDEIA AGUAPEU |
| | EE PROFESSORA ARACY DA SILVA FREITAS |
| | CENTRO DE ATENDIMENTO SOCIOEDUC AO ADOLESCENTE MONGAGUÁ |
| | CENTRO DE PROGRESSÃO PENITENCIÁRIA DE MONGAGUÁ |
| | EE KUARAY O E A SOL NASCENTE |
| **Escola Técnica** | ETEC ADOLPHO BEREZIN |
| **Escolas Particulares** | COLÉGIO COC EXPRESSAO |
| | COLÉGIO CASALUNGA |
| | ESCOLA DE EDUCAÇÃO ESPECIAL NELSON ALVES JANEIRO |
| | COLÉGIO PORTINARI |
| | URSO BIANCO COLÉGIO DE EDUCAÇÃO INFANTIL |
| | COLÉGIO AQUARELA |
| | CENTRO EDUCACIONAL EDUCARE |
| | CENTRO EDUCACIONAL JOÃO E MARIA |

Fonte: Secretaria De Educação de São Paulo, 2024.


Assinado por 1 pessoa: MARCIO MELO GOMES
Documento assinado digitalmente/eletronicamente. Confira as assinaturas no link: https://mongagua.flowdocs.com.br:2053/public/assinaturas/7F28A09D070943AEB6597518F001F513

**Prefeitura da Estância Balneária de Mongaguá**
SECRETARIA MUNICIPAL DE TURISMO

*Tabela 12 - Relação das Instituições de ensino do município de Mongaguá*

| | |
|---|---|
| **Escolas Públicas Municipais** | C.E.I. VERA LÚCIA DA SILVA LEITE |
| | C.E.I. ELIO GONÇALVES PEREIRA |
| | C.E.I. VILA ATLÂNTICA |
| | C.E.I. OCEANÓPOLIS |
| | C.E.I. NILTON DE OILIVEIRA MELLO |
| | C.E.I. MANOEL JOSÉ DA SILVA |
| | C.E.I. BARIGUI |
| | C.E.I MARIA BENEDITA DOS SANTOS |
| | C.E.I SUELY DA SILVA GOMES |
| | C.E.I ZICO BUCANAS |
| | EMEF SIRANA KOUKDJIAN |
| | EMEF TONICO SILVA |
| | EMEF IVONE DE ALMEIDA MONTEIRO |
| | EMEF JOSÉ CESÁRIO PEREIRA FILHO |
| | EMEF PREFEITO CASSIMIRO CORREIA NETO |
| | EMEF HORTÊNCIA QUINTINO DA FARIA BOTELHO |
| | EMEF PROFº PEDRO FERNANDES DANTE |
| | EMEF PROFª JACYRA DE SOUZA OLIVEIRA |
| | EMEF VEREADOR JOSÉ CARLOS DE FREITAS |
| | EMEF VEREADOR JOAQUIM MONTEIRO |
| | EMEF BARIGUI |
| | EMEF REGINA MARIA |
| | EMEF FLÓRIDA MIRIM |
| | EMEF JACOUB KOUKDJIAN |
| | EMEF VEREADOR GIVALDO ALVES GOMES CABEÇA |
| | EMEI CATATAU |
| | EMEI BRANCA DE NEVE |
| | EMEI XODÓ DA VOVÓ |
| | EMEI PINGO DE GENTE |
| | EMEI TIO PATINHAS |
| | EMEI SININHO |
| | EMEI FLÓRIDA MIRIM |
| | EMEIEF PROFª CÉLIA PUPO DE JESUS |
| | EMEIEF VILA ATLÂNTICA |
| | EMEIEF SÍTIO DO PICA PAU AMARELO |
| | EMEIEF NAIR MELO FRANCISCO – DONA NAIA |
| | EMEIEF PEQUENO PRÍNCIPE |
| | EMEIEF PROFª CLAÚDIA MARIA ANDRELLA |

Fonte: Secretaria De Educação de São Paulo, 2024.


Assinado por 1 pessoa: MARCIO MELO GOMES
Documento assinado digitalmente/eletronicamente. Confira as assinaturas no link: https://mongagua.flowdocs.com.br:2053/public/assinaturas/7F28A09D070943AEB6597518F001F513

**Prefeitura da Estância Balneária de Mongaguá**
SECRETARIA MUNICIPAL DE TURISMO

De acordo com o Censo Escolar realizado pelo INEP em 2023, são **11.432 alunos matriculados**, sendo **1.239** matrículas em **creches**, **1.572 estudantes** matriculados em **pré-escolas**, **4.847** matrículas nos **anos iniciais**, **4.199 matrículas** nos anos **finais**, **3.433 estudantes** matriculados no **ensino médio**, **456** matrículas no **EJA** e **641** matrículas de **educação especial**. (QEDU, 2023)

Visto que a educação é o principal fator para o desenvolvimento, o Município tem intensificado os investimentos, buscando sempre a qualidade no ensino para sua população.

### 3.8.6. Saúde

De acordo com a Prefeitura de Mongaguá existem **23 estabelecimentos** de saúde que prestam o serviço de atendimento, além disso, existem alguns estabelecimentos particulares e específicos como: clínicas e laboratórios.

Mongaguá **48 leitos** de enfermaria para atender a população, sendo que 48 leitos são destinados para atendimento ao SUS. O hospital presta atendimentos ambulatoriais, internações, urgências e emergência, possui uma estrutura de apoio: ambulâncias, sala de cirurgia, sala para partos, sala de gesso e outros.

Assinado por 1 pessoa: MARCIO MELO GOMES
Documento assinado digitalmente/eletronicamente. Confira as assinaturas no link: https://mongagua.flowdocs.com.br:2053/public/assinaturas/7F28A09D070943AEB6597518F001F513

**Prefeitura da Estância Balneária de Mongaguá**
SECRETARIA MUNICIPAL DE TURISMO

*Tabela 13 - Relação dos estabelecimentos de saúde do município de Mongaguá*

| | | |
|---|---|---|
| **Nome:** Hospital e Maternidade Municipal Drª Adoniran Correa Campos | **Endereço:** Avenida São Paulo, 826 | **Telefone:**(13) 3505-6060 |
| **Nome:** Centro Médico Ana Maria Lucio Pereira | **Endereço**: Rua Ubatuba, 977– Agenor de Campos. | **Telefone:** (13) 3506-1033 |
| **Nome:** Unidade de Saúde da Família Pedreira | **Endereço**: Rua Antônio Cordeiro Mendes, 204 – Pedreira. | **Telefone:** (13) 3507-4441 |
| **Nome:** Unidade de Saúde da Família Vila Operária | **Endereço:** Avenida Washington Luiz, 815 – Vila Atlântica. | **Telefone:** (13) 3448-1229 |
| **Nome:** Unidade de Saúde da Família Jardim Praia Grande | **Endereço:** Avenida Monteiro Lobato, 6.092 – Jardim Praia Grande. | **Telefone:** (13) 3448-4223 |
| **Nome:** Unidade de Saúde da Família Jussara | **Endereço:** Avenida Jussara,1.921 – Balneário Jussara | **Telefone:** (13) 3448-6313 |
| **Nome:** Unidade de Saúde da Família Jardim Primavera | **Endereço**: Avenida Nossa Senhora de Fatima, 1.801 – Agenor de Campos. | **Telefone:** (13) 3506-2947 |
| **Nome:** Unidade de Saúde da Família Flórida Mirim | **Endereço**: Avenida Monteiro Lobato, 11.130 – Balneário Flórida Mirim. | **Telefone:** (13) 3506-3546 |
| **Nome:** Centro de Fisioterapia | **Endereço**: Avenida Monteiro Lobato, 10.410 – Balneário Itaguaí | **Telefone:** (13) 3506-3975 |
| **Nome:** SAMU | **Endereço**: Avenida Monteiro Lobato, 6.092 – Jardim Praia Grande | **Telefone:** (13) 3448-3556 |
| **Nome:** Unidade de Pronto Atendimento | **Endereço:** Avenida Monteiro Lobato, 9.400 – Agenor de Campos | **Telefone:** (13) 3507-1110 |
| **Nome:** Pronto Socorro Central | **Endereço:** Avenida São Paulo, 3.288 – Vera Cruz. | **Telefone:** (13) 3303-6652 |
| **Nome:** Unidade de Saúde da Família Agenor de Campos | **Endereço:** Rua Santa Terezinha, 1.645 – Agenor de Campos | **Telefone:** (13) 3506-2200 |
| **Nome:** Unidade da Saúde da Família Vila Atlântica | **Endereço:** Av. Presidente Costa e Silva, 266 – Vila Atlântica | **Telefone:** (13) 3507-1304 |
| **Nome:** Unidade de Saúde da Família Itaguaí | **Endereço:** Avenida José Munhoz Bonilha, 429 - Itaguaí | **Telefone:** (13) 3506-2746 |
| **Nome:** Unidade de Saúde Mental | **Endereço:** Avenida São Paulo, 3.277 – Vera Cruz | **Telefone:** (13) 3448-5711 |


Assinado por 1 pessoa: MARCIO MELO GOMES
Documento assinado digitalmente/eletronicamente. Confira as assinaturas no link: https://mongagua.flowdocs.com.br:2053/public/assinaturas/7F28A09D070943AEB6597518F001F513

**Prefeitura da Estância Balneária de Mongaguá**
SECRETARIA MUNICIPAL DE TURISMO

| | | |
|---|---|---|
| **Nome:** Serviço de Atendimento Especializado (SAE) | **Endereço:** Rua Iolanda Ferrigno, 20 – Centro | **Telefone:** (13) 3507-1148 |
| **Nome:** Farmácia Municipal | **Endereço:** Avenida São Paulo, 3570 – Vera Cruz | **Telefone:** (13) 3448-2773 |
| **Nome:** Farmácia Alto Custo | **Endereço:** Avenida São Paulo, 3570 – Vera Cruz | **Telefone:** (13) 3507-3349 |
| **Nome:** Vigilância Sanitária | **Endereço:** Avenida São Paulo, 2.050, 1º Andar - Centro | **Telefone:** (13) 3507-1460 |
| **Nome:** Vigilância Epidemiológica | **Endereço:** Avenida São Paulo, 2.050, 1º Andar – Centro | **Telefone:** (13) 3448-6467 |
| **Nome:** Unidade de Vigilância em Zoonoses | **Endereço:** Avenida São Paulo, 3.458 – Vera Cruz | **Telefone:** (13) 3507-5479 |
| **Nome:** Tratamento Fora do Município (TFD) | **Agendamento via telefone** | **Telefone:** (13) 3505-5566 |
| **Nome:** Diretoria de Saúde | **Endereço:** Avenida Marina, 732, Centro | **Telefone:** (13) 3505-5560 |

Fonte: Prefeitura de Mongaguá, 2024.


Assinado por 1 pessoa: MARCIO MELO GOMES
Documento assinado digitalmente/eletronicamente. Confira as assinaturas no link: https://mongagua.flowdocs.com.br:2053/public/assinaturas/7F28A09D070943AEB6597518F001F513

**Prefeitura da Estância Balneária de Mongaguá**
SECRETARIA MUNICIPAL DE TURISMO

*Tabela 14 - Estatísticas de Saúde*

| Descrição | Ano | Município | Reg. Metr. | Estado |
|---|---|---|---|---|
| Taxa de Natalidade (Por mil habitantes) | 2019 | 13,33 | 12,41 | 13,09 |
| Taxa de Fecundidade Geral (Por mil mulheres entre 15 e 49 anos) | 2019 | 52,55 | 46,43 | 48,14 |
| Taxa de Mortalidade Infantil (Por mil nascidos vivos) | 2019 | 12,55 | 14,96 | 10,93 |
| Taxa de Mortalidade da População entre 15 e 34 Anos (Por cem mil habitantes nessa faixa etária) | 2019 | 79,15 | 113,03 | 100,31 |
| Taxa de Mortalidade da População de 60 Anos e Mais (Por cem mil habitantes nessa faixa etária) | 2019 | 4.100,91 | 3.694,87 | 3.345,57 |
| Mães Adolescentes (com menos de 18 anos) (Em %) | 2019 | 7,39 | 5,21 | 4,25 |
| Mães que Tiveram Sete e Mais Consultas de Pré-Natal (Em %) | 2016 | 69,39 | 78,69 | 79,05 |
| Partos Cesáreos (Em %) | 2016 | 41,74 | 55,29 | 58,34 |
| Nascimentos de Baixo Peso (menos de 2,5kg) (Em %) | 2016 | 7,65 | 8,36 | 9,11 |
| Gestações Pré-Termo (Em %) | 2016 | 9,67 | 10,20 | 10,90 |
| Leitos SUS (Coeficiente por mil habitantes) | 2019 | 0,67 | 0,96 | 1,18 |

Fonte: SEADE - Governo do Estado de São Paulo - 2024.

### 3.9. Limpeza Pública

Todos os serviços de limpeza pública são prestados diretamente pela Secretaria Municipal de Adminstração e Governo, constam serviços de varrição, limpeza de ruas, capinação, limpeza de bueiros, podas de árvores, limpeza de rios e córregos e limpeza de praias.

Os serviços de limpeza e manutenção dos pontos turísticos são realizados pela Secretaria Municipal de Turismo.


Assinado por 1 pessoa: MARCIO MELO GOMES
Documento assinado digitalmente/eletronicamente. Confira as assinaturas no link: https://mongagua.flowdocs.com.br:2053/public/assinaturas/7F28A09D070943AEB6597518F001F513

**Prefeitura da Estância Balneária de Mongaguá**
SECRETARIA MUNICIPAL DE TURISMO

### 3.10. Energia Elétrica

Os serviços de distribuição de energia elétrica são prestados pela Neoenergia Elektro, abrangendo quase a totalidade de domicílios.

De acordo com os dados energéticos do ano de 2016, o consumo de energia elétrica do Município de Mongaguá foi de **95.344 MWh**, sendo que **1.659** deste consumo foi para a área **industrial**, **57.477** para a área **residencial**, **20.547** para a área de **comércio e serviços**, **8.239** para a **iluminação pública**, **3.729** para **Poder Público**, **3.507** para **serviços públicos**, **5** para **consumo próprio** e apenas **182** para a **área rural**.

O Município possui **47.930** consumidores de energia elétrica.

### 3.11. Esgotamento Sanitário

No inicio dos anos 2000, o sistema de esgotos sanitários de Mongaguá abrangia apenas o centro urbano mais consolidado do município, que corresponde à área compreendida entre o entorno do Rio Mongaguá e a divisa com o município de Praia Grande (DAEE, 2010).

Nesta época, era generalizado o uso de fossas sépticas e os canais de drenagem de águas pluviais eram utilizados para escoar os efluentes dessas fossas e também para o lançamento direto do esgoto bruto, que desaguava no oceano. O município contava então com 28.258,0 m de rede coletora e 5.723,0 m de emissários terrestres, além de uma estação de tratamento, denominada ETE Bichoró.

De acordo com os resultados do Censo Demográfico 2021, o Município de Mongaguá possuí **77,95%** da população com **esgotamento sanitário**.



Assinado por 1 pessoa: MARCIO MELO GOMES
Documento assinado digitalmente/eletronicamente. Confira as assinaturas no link: https://mongagua.flowdocs.com.br:2053/public/assinaturas/7F28A09D070943AEB6597518F001F513

**Prefeitura da Estância Balneária de Mongaguá**
SECRETARIA MUNICIPAL DE TURISMO

Segundo a CETESB (2024), no município de Mongaguá são monitoradas sete praias. Atualmente, as praias impróprias para banho de mar são: Santa Eugênia, Agenor de Campos e Vera Cruz.

*Figura 4 - Balneabilidade das praias Mongaguá*




Fonte: CETESB, 2024.

### 3.12. Resíduos Sólidos

Os RSD – Resíduos Sólidos Domiciliares, são coletados, transbordados e transportados até o aterro sanitário na Cidade de Santos, já que o Município não dispõe de local próprio adequado.

As quantidades anuais encaminhadas para aterro foram:

*Tabela 15 - Quantidades anuais de Resíduos Sólidos encaminhados para aterro em 2021*

| ANO | TONELADAS |
|---|---|
| 2021 | 930 Toneladas |

Fonte: Prefeitura de Mongaguá – Secretaria de Agricultura e Meio Ambiente, 2024.



Assinado por 1 pessoa: MARCIO MELO GOMES
Documento assinado digitalmente/eletronicamente. Confira as assinaturas no link: https://mongagua.flowdocs.com.br:2053/public/assinaturas/7F28A09D070943AEB6597518F001F513

**Prefeitura da Estância Balneária de Mongaguá**
SECRETARIA MUNICIPAL DE TURISMO

A Cidade possui coleta seletiva da porção reciclável dos resíduos domiciliares, em parceria com uma cooperativa de catadores, a COOPERMAR, mas o serviço ainda não possui grande abrangência no território.

A Coleta de Resíduos Sólidos – Rejeitos, é feita diariamente com 2 caminhões. São coletados cerca de 100 toneladas mensais de rejeitos do Município.

Desde 1997, a CETESB - Companhia Ambiental do Estado de São Paulo apresenta anualmente informações sobre as condições ambientais e sanitárias das áreas de destinação final de resíduos sólidos urbanos nos municípios paulistas. Estas informações foram disponibilizadas no Inventário Estadual de Resíduos Sólidos Urbanos – 2022, que reflete as condições ambientais dos sistemas de compostagem, das estações de transbordo e da disposição final em aterro dos resíduos sólidos urbanos - RSU, oriundos da coleta pública, a partir de dados obtidos e consolidados em cada um dos 645 municípios do estado.

Referente aos dados inventariados em 2022, são apresentados os resultados da metodologia de avaliação do Índice de Qualidade de Aterro de Resíduos - IQR, do Índice de Qualidade de Usinas de Compostagem - IQC e do Índice de Qualidade de Estações de Transbordo - IQT.

*Figura 5 - Enquadramento das condições das instalações de tratamento e/ou disposição final de resíduos sólidos domiciliares*

Enquadramento das condições das instalações de tratamento e/ou disposição final de resíduos sólidos domiciliares

| IQR, IQR-Valas, IQT e IQC | ENQUADRAMENTO |
|---|---|
| 0,0 a 7,0 | Condições Inadequadas (I) |
| 7,1 a 10,0 | Condições Adequadas (A) |

Fonte: Inventário Estadual de Resíduos Sólidos, CETESB – 2022.



Assinado por 1 pessoa: MARCIO MELO GOMES
Documento assinado digitalmente/eletronicamente. Confira as assinaturas no link: https://mongagua.flowdocs.com.br:2053/public/assinaturas/7F28A09D070943AEB6597518F001F513

**Prefeitura da Estância Balneária de Mongaguá**
SECRETARIA MUNICIPAL DE TURISMO

A tabela (16) abaixo, demostra o enquadramento da Cidade, quanto às condições ambientais dos aterros de destino dos resíduos urbanos – IQR – 2022. O Índice de Qualidade de Aterro de Resíduos – IQR - 2022, apresenta condições adequadas.

*Tabela 16 - Enquadramento Municipal quanto às condições ambientais dos aterros de destino dos resíduos urbanos - IQR - 2022*

| Município | Agência Ambiental | UGRHI | IQR | Dispõe em |
|---|---|---|---|---|
| Mongaguá | Santos | 7 | 9,5 | Santos – Aterro Particular |

Fonte: Inventário Estadual de Resíduos Sólidos, CETESB – 2022.

A Tabela (17) abaixo, demostra o enquadramento da Cidade, quanto às condições ambientais dos aterros de destino dos resíduos urbanos – IQR – 2021 a 2022. O Índice de Qualidade de Aterro de Resíduos – IQR- 2021 a 2022, apresenta condições adequadas.

*Tabela 17 - Enquadramento Município quanto às condições ambientais dos aterros de destino de resíduos urbanos - IQR de 2021 a 2022*

| Município | Agência Ambiental | UGRHI | RSU (t/ dia) | IQR - 2021 | IQR - 2022 | Dispõe em |
|---|---|---|---|---|---|---|
| Mongaguá | Santos | 7 | 46,65 | 9,3 | 9,5 | Santos – Aterro Particular |

Fonte: Inventário Estadual de Resíduos Sólidos, CETESB – 2022.

A Tabela (18) abaixo, demostra o enquadramento da Cidade, quanto às estações de transbordo de resíduos urbanos – IQT de 2021 a 2022. O Índice de Qualidade de Estações de Transbordo – IQT – 2020 e 2021, apresentam condições adequadas.



Assinado por 1 pessoa: MARCIO MELO GOMES
Documento assinado digitalmente/eletronicamente. Confira as assinaturas no link: https://mongagua.flowdocs.com.br:2053/public/assinaturas/7F28A09D070943AEB6597518F001F513

**Prefeitura da Estância Balneária de Mongaguá**
SECRETARIA MUNICIPAL DE TURISMO

*Tabela 18 - Enquadramento quanto às condições das estações de transbordo de resíduos urbanos - IQT de 2021 a 2022*

| Município | Agência Ambiental | UGRHI | IQT 2020 | IQT 2021 | Dispõe em |
|---|---|---|---|---|---|
| Mongaguá | Santos | 7 | 7,5 | 9,0 | Santos – Aterro Particular |

Fonte: Inventário Estadual de Resíduos Sólidos, CETESB – 2022.

### 3.13. Abastecimento de Água

O prestador de serviço de abastecimento de água no Município é a SABESP – Companhia de Saneamento Básico do Estado de São Paulo.

Em relação ao abastecimento de água, Mongaguá é abastecida por meio de um sistema produtor local denominado Antas, que integra o Sistema Sul de Abastecimento de Água da Baixada Santista, juntamente com Praia Grande, Itanhaém, Peruíbe e a porção oeste da área continental de São Vicente, segundo regionalização dos sistemas operados pela SABESP ((SABESP, 2011b, p.84).

O Município possui Plano Municipal de Abastecimento de Água e Esgotamento Sanitário, através da **Lei nº 3.008, de 21 de maio de 2019**.

O Sistema Antas Recebe contribuição do Sistema Mambu, que abastece Itanhaém, com o qual é integrado. Sobre cobertura dos sistemas de abastecimento de água, o sistema de distribuição de água do município possui **360 km** atendendo de maneira bastante satisfatória grande parte das áreas mais densas (90 a 100% dos domicílios). A cobertura também é incompleta em outras áreas menos densas localizadas a norte da Rodovia Padre Manoel da Nóbrega.

Segundo dados do IBGE, 2021, a faixa de **cobertura é de 91,77%**.



Assinado por 1 pessoa: MARCIO MELO GOMES
Documento assinado digitalmente/eletronicamente. Confira as assinaturas no link: https://mongagua.flowdocs.com.br:2053/public/assinaturas/7F28A09D070943AEB6597518F001F513

**Prefeitura da Estância Balneária de Mongaguá**
SECRETARIA MUNICIPAL DE TURISMO

### 3.14. Agricultura, Pecuária e Pesca

Existe uma feira de agricultura familiar no Centro da Cidade com venda direta ao consumidor. Onde são comercializados diversos produtos originários de produção agrícola familiar local e regional como banana, chuchu, palmito, alfaces hidropônicas, mandioca, mel, entre outros produtos.

A pesca artesanal, também em escala familiar, é atividade econômica relevante, sendo que os pescadores possuem locais na praia para comercializar seus produtos frescos diretamente aos consumidores.

### 3.15. Acessos

Os principais acessos pelo modal rodoviário podem ser feitos via terrestre pela rodovia SP-055 (Rodovia Padre Manoel da Nobrega).

Os aeroportos mais próximos ao Município são: Aeroporto de Itanhaém, a Base Aérea de Santos (38,7 km), o Aeroporto de Congonhas (53 km) e o Aeroporto Internacional de Cumbica (125,8 km).

A empresa de transporte rodoviário intermunicipal que atende o Município é a Viação Piracicabana, fazendo a interligação entre os municípios, com as linhas 910 – Santos/ Peruíbe; 905 – São Vicente/ Peruíbe; 955 – Praia Grande/ Peruíbe.

A empresa de transporte municipal é a Viação Ação Transportes, com as linhas Loty/ Centro; Regina Maria/ Centro; Fazenda/ Centro; Jussara/ Centro; Vila Operária/ Centro e Plataforma/ Centro.



Assinado por 1 pessoa: MARCIO MELO GOMES
Documento assinado digitalmente/eletronicamente. Confira as assinaturas no link: https://mongagua.flowdocs.com.br:2053/public/assinaturas/7F28A09D070943AEB6597518F001F513

**Prefeitura da Estância Balneária de Mongaguá**
SECRETARIA MUNICIPAL DE TURISMO

Considerando o seu posicionamento geográfico, a figura (06) abaixo, apresenta as distâncias entre Mongaguá e as principais cidades da região:

*Figura 6 - Distâncias de Mongaguá.*

| Município | Distância (km) |
|---|---|
| Itanhaém | 20 |
| Praia Grande | 25 |
| São Vicente | 30 |
| Cubatão | 37 |
| Peruíbe | 51 |
| Santos | 43 |
| Campinas | 190 |
| São Paulo | 90 |
| | |

Fonte: Prefeitura Municipal de Mongaguá, 2024.

### 3.16. Hidrologia

A rede hidrográfica da RMBS está dividida em 21 sub-bacias e os principais cursos d'água são: rios Cubatão, Mogi e Quilombo ao Centro; rios Itapanhaú, Itatinga e Guaratuba ao norte; e, rios Branco, Preto e Itanhaém, ao sul. Os cursos naturais dos rios Guaratuba, em Bertioga, e Capivari, em Itanhaém, que possuem suas nascentes nas encostas da Serra do Mar, são revertidos através de represamentos e bombeamentos para o planalto, com o intuito de incrementar o abastecimento de água da Região Metropolitana de São Paulo. Em contrapartida, as águas do Rio Tietê são revertidas à Baixada Santista, através do sistema Pinheiros/Reservatório Billings, pois, após serem utilizadas na geração de energia elétrica na Usina Henry Borden, são lançadas no Rio Cubatão, principal manancial que atende ao abastecimento das cidades de Santos, Cubatão, São Vicente, e parcela de Praia Grande, assim como às atividades industriais do pólo de Cubatão.



Assinado por 1 pessoa: MARCIO MELO GOMES
Documento assinado digitalmente/eletronicamente. Confira as assinaturas no link: https://mongagua.flowdocs.com.br:2053/public/assinaturas/7F28A09D070943AEB6597518F001F513

**Prefeitura da Estância Balneária de Mongaguá**
SECRETARIA MUNICIPAL DE TURISMO

Nas demais áreas, as drenagens são de caráter temporário, aflorando de acordo com a variação da pluviosidade e da ação da cunha salinha no lençol freático local. As praias de ambas as planícies são contíguas onde podemos delimitar dois setores separados entre si por afloramentos do Embasamento Cristalino próximos da foz do Rio Itanhaém. O primeiro setor abrange as praias entre a foz do rio Peruíbe e a foz do Rio Itanhaém e o segundo, o segmento praial entre a foz do rio Itanhaém e a Ponta do Itaipú. Em termos meteorológicos, este compartimento tem participação mais equilibrada dos sistemas tropicais e polares com domínio entre estes sendo variável de um ano para outro.

As nascentes da Baixada Santista encontram-se na vertente marítima da Serra do Mar e Planície Litorânea ou Costeira, e após vencer desníveis variando entre 700 e 1.175 m (pontos mais “baixos” da escarpa da Serra do Mar, em Paranapiacaba, e mais elevado, com um pico igualmente na divisa com Santo André, na RMSP), seus rios conformam planícies flúvio-marinhas, drenam manguezais e deságuam no oceano ou em canais estuários.

A riqueza hídrica da região metropolitana está diretamente relacionada à altura pluviométrica anual elevada, alcançando mais de 2.500 mm/ano em alguns pontos, mas é limitada pelas áreas das bacias hidrográficas. Logo, aumentando a demanda pelos recursos hídricos é possível que em algum horizonte ainda não determinado a competição pelos usos se acentue, ocasionando a busca por soluções não convencionais para obter água potável.

Os principais cursos d’águas do Município de Mongaguá: Rio Mongaguá, Rio Aguapeú, Rio Mineiro e Rio Bichoró, alem de seus afluentes e riachos menores.



Assinado por 1 pessoa: MARCIO MELO GOMES
Documento assinado digitalmente/eletronicamente. Confira as assinaturas no link: https://mongagua.flowdocs.com.br:2053/public/assinaturas/7F28A09D070943AEB6597518F001F513

**Prefeitura da Estância Balneária de Mongaguá**
SECRETARIA MUNICIPAL DE TURISMO

*Mapa 6 - Hidrografia de Mongaguá*




Fonte: Adaptado do Plano Regional Integrado de Saneamento Básico para a UGRHI 7 (dezembro/2010).

### 3.17. Cobertura vegetal e fauna

As condições climáticas, aliadas aos aspectos litológicos e pedológicos influenciam no crescimento de três formações vegetais importantes e distintas no município: **a Mata Atlântica**, presente nas encostas íngremes da Serra do Mar e no Maciço Isolado, conservada pela presença da Unidade de Conservação: o Parque Estadual Serra do Mar (Decreto Estadual nº 10.251, de 30/08/1977). A mata de restinga se estende sobre o solo arenoso da Planície Quaternária ou Costeira; e os manguezais sobre o solo lodoso da planície flúvio-marinha.

A Floresta Ombrófila Densa Submontana caracteriza-se por ocupar terrenos de altitudes ente 50 e 500 metros e apresentar árvores de alto porte e com alturas aproximadamente uniformes. Ocupa áreas de solos relativamente profundos das encostas, com sub-bosque formado por plântulas de regeneração natural, poucos arbustos e herbáceas, palmeiras de pequeno porte e lianas. Os ecotipos, também, variam influenciados pelo posicionamento dos ambientes de acordo com a altitude. Algumas das espécies características desta região são: Alchornea triplinervea (tapiá), Schizolobium parahyba



Assinado por 1 pessoa: MARCIO MELO GOMES
Documento assinado digitalmente/eletronicamente. Confira as assinaturas no link: https://mongagua.flowdocs.com.br:2053/public/assinaturas/7F28A09D070943AEB6597518F001F513

(guapuruvu - ocupa o dossel superior da floresta), Vochysia bifalcata (guaricica - espécie característica da Floresta Ombrófila Densa das terras baixas e submontanas, ocupando o estrato superior e intermediário, sendo abundante e frequente).

A Floresta Ombrófila Densa de Terras Baixas situa-se em terrenos com altitude variando de 0 a 50 metros. Ocupa, em geral, as planícies costeiras, capeadas por tabuleiros pliopleistocênicos. Esses tabuleiros apresentam florística típica, caracterizada pelos gêneros Ficus, Alchornea, Tabebuia e pela Tapirira guianensis.

A composição florística e estrutura da Floresta Ombrófila Densa de Terras Baixas são, geralmente, condicionadas pela drenagem e fertilidade do solo. A espécie da família Bignoniaceae (família naturalmente distribuída em regiões tropicais e subtropicais), e a Tabebuia cassinoides (caxeta) são características de depressões suaves e margens de rios da planície litorânea sujeitas à inundação permanente.

A Formação Arbórea/Arbustiva-Herbácea agrupa composição florística diversificada, variando de espécies de porte arbóreo, a arbustivas e herbáceas. Nesta classificação se enquadra o Mangue - Formação Arbórea/Arbustiva-Herbácea de terrenos marinhos lodosos.

O manguezal é uma comunidade de ambiente salobro, situada na desembocadura de rios e regatos do mar, onde, nos solos limosos, cresce uma vegetação especial, adaptada à salinidade das águas (IBGE, 1991). As dunas interiores que separam as planícies costeiras do mar são como diques que impedem o escoamento para o mar da água doce que desce das serras. Essa água então se acumula por trás das dunas, em depressões que podem estar sujeitas às marés. A água do mar aí retida mistura-se com a água doce, constitui-se, assim, o ambiente dos manguezais. As condições predominantes mais características são: solo alagado, movediço, pouco arejado e com alta salinidade. Essas condições são muito severas para as plantas e por isso somente poucas espécies são simultaneamente tolerantes a todas elas. Assim,



Assinado por 1 pessoa: MARCIO MELO GOMES
Documento assinado digitalmente/eletronicamente. Confira as assinaturas no link: https://mongagua.flowdocs.com.br:2053/public/assinaturas/7F28A09D070943AEB6597518F001F513

em todas as regiões tropicais do mundo, onde quer que ocorra litoral limoso, ele é ocupado por vegetação de manguezal.

Entre as características típicas de manguezais, duas funcionam como fatores essenciais condicionantes à vegetação: o elevado teor salino e o mau arejamento do solo que implica a escassez de oxigênio. Assim sendo, elimina-se a possibilidade de ocorrência de uma flora rica. Três gêneros de angiospermas são características de um manguezal brasileiro típico: Rhizophora, Avicennia e Laguncularia.

Já a Vegetação de várzea - Formação Arbórea/ArbustivaHerbácea de região de várzea abrange comunidades vegetais das planícies aluviais que refletem os efeitos das cheias dos rios nas épocas chuvosas ou, então, das depressões alagáveis todos os anos. Nesses terrenos aluvionares, as comunidades vegetais se distribuem conforme a quantidade de água empoçada e ainda o tempo que ela permanece na área. Nos brejos (áreas permanentemente alagadas), o gênero cosmopolita Typha (taboa) fica confinado a um ambiente especializado, diferente dos gêneros Cyperus e Juncus que são exclusivos das áreas pantanosas dos trópicos.

Nas planícies alagáveis mais bem drenadas ocorrem comunidades campestres, e os gêneros Panicum e Paspalum dominam em meio ao gênero Thalia. Nos terraços mais enxutos dominam os gêneros Acacia e Mimosa, juntamente com várias famílias pioneiras, tais como: Solanaceae, Compositae, Myrtaceae e outras de menor importância sociológica.

Com relação à Restinga, Formação Arbórea/Arbustiva-Herbácea de terrenos compostos por sedimentos marinhos recentes, as comunidades vegetais que recebem influência direta das águas do mar apresentam-se como gêneros característicos das praias: Remirea e Salicornea. São caracterizadas por plantas escandentes e estoloníferas que atingem as dunas, contribuindo para fixá-las. Nas dunas, a comunidade vegetal apresenta-se dominada por árvores e arbustos de pequeno porte, onde o Schinus terebinthifolius (aroeira-mansa) e a Lythraea brasiliensis (aroeira- brava) imprimem a ela um caráter



Assinado por 1 pessoa: MARCIO MELO GOMES
Documento assinado digitalmente/eletronicamente. Confira as assinaturas no link: https://mongagua.flowdocs.com.br:2053/public/assinaturas/7F28A09D070943AEB6597518F001F513

**PREFEITURA MUNICIPAL DE MONGAGUA**
AV. GETÚLIO VARGAS, Nº 67 - CENTRO - CNPJ: 46.578.506/0001-83
MONGAGUA/SP - CEP: 11730-000
FONE: (13) 3445-3000 - WWW.MONGAGUA.SP.GOV.BR


CÓDIGO DE ACESSO
7F28A09D070943AEB6597518F001F513

**VERIFICAÇÃO DAS ASSINATURAS**

Este documento foi assinado digitalmente/eletronicamente pelos seguintes signatários nas datas indicadas

Assinante: MARCIO MELO GOMES em 19/04/2024 15:11:47
CPF:***.***-.838-48
Unidade certificadora: ICP-BRASIL - AC SERASA RFB V5

Para verificar a validade das assinaturas acesse o link abaixo
https://mongagua.flowdocs.com.br:2053/public/assinaturas/7F28A09D070943AEB6597518F001F513

lenhoso. Destacam-se também os gêneros Erythroxylon, Myrcia, Eugenia e outros. As diferentes espécies vão sucedendo à medida que se caminha do mar para o interior. Nas dunas da praia a vegetação é formada principalmente por plantas herbáceas com caules longos e flexíveis que se arrastam pela areia. Atrás delas, aparece uma vegetação mais densa (jundu), formada por moitas que se transformam em árvores cada vez mais altas conforme se distancia do mar. São comuns nessa faixa as bromélias, os cactos e outros arbustos. Em alguns locais, atrás dessa floresta seca, pode surgir uma região mais alagada, os brejos ou lagunas, onde predominam as plantas aquáticas.

A vegetação de Mata Atlântica sustenta-se sobre Cambissolos Háplicos, caracterizados pela pequena profundidade (1,5 metros) (OLIVEIRA, 1999). Segundo São Paulo (1997), para a estabilidade das vertentes é necessária a manutenção da cobertura vegetal, pois a presença desta amortece a ação direta dos agentes intempéricos, principalmente as águas das chuvas, minimizando processos erosivos que podem resultar em escorregamentos.

*Mapa 7- Unidades de Conservação em Mongaguá*

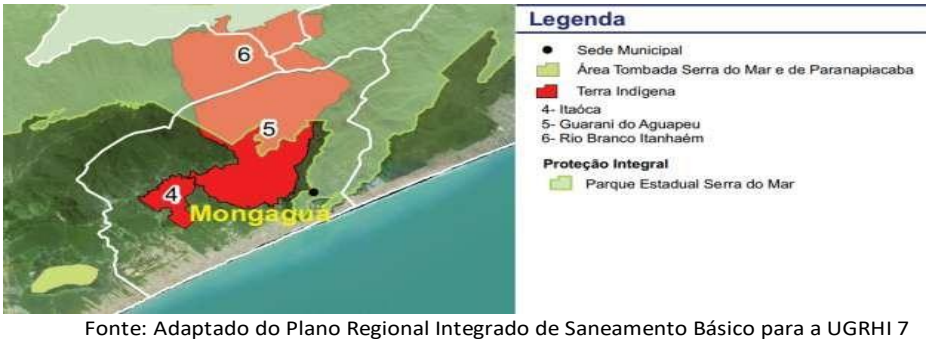


Fonte: Adaptado do Plano Regional Integrado de Saneamento Básico para a UGRHI 7 (dezembro/2010).

Assinado por 1 pessoa: MARCIO MELO GOMES
Documento assinado digitalmente/eletronicamente. Confira as assinaturas no link: https://mongagua.flowdocs.com.br:2053/public/assinaturas/A4B7AD1B5A9542C1AD51A3166839DC97

**Prefeitura da Estância Balneária de Mongaguá**
SECRETARIA MUNICIPAL DE TURISMO

Com relação à fauna no município, as áreas com fisionomias florestal da formação de restinga formam uma importante zona de pouso, alimentação, reprodução, dormitório e migração de aves florestais endêmicas e ameaçadas de extinção, como a saíra-peruviana (Tangara peruviana), o papagaio-de-cara-roxa (Amazona brasiliensis) e o sabiá-pimenta (Carponis melanocephala), além de fornecerem habitats para outras aves, como guaxe (Cacicus haemorrhous), choquinha-cinzenta (Myrmotherula unicolor), jaó-do-sul (Crypturellus noctivagus), saracura-trêspotes (Aramides cajanea), e alguns mamíferos, como micoleão-caiçara (Leontopithecus caissara), queixada (Tayassu pecari), bugio (Alouatta fusca) e o mono-carvoeiro (Brachyteles arachnoides).

As áreas de várzeas e campo úmido são importante zona de pouso, alimentação, reprodução, dormitório e migração de aves, como a narceja (Gallinago paraguaiae), saracura-três-potes (Aramides cajanea), maçaricos e batuíras.

As florestas paludosas com predomínio de caxeta são importantes para reprodução, alimentação, pouso e dormitório de aves, como o papagaio-de-cara-roxa (Amazona brasiliense), carretão (Agelaius cyanopus) e o pato- do-mato (Cairina moschata), alguns mamíferos, como lontra (Lutra longicaudis), peixes e pererecas.

Nas áreas de transição entre as florestas de restinga e a floresta de encosta da Mata Atlântica podem ser observadas diversas espécies de aves, como guaxe (Cacicus haemorrhous), papagaio-de-cara-roxa (Amazona brasiliensis), saracura-três-potes (Aramides cajanea), e mamíferos, como o mico-leão-caiçara (Leontopithecus caissara), queixada (Tayassu pecari), bugio (Alouatta fusca), mono- carvoeiro (Brachyteles arachnoides) e grandes felinos, como a jaguatirica (Felis pardalis), onça parda (Felis concolor) e a onça pintada (Phantera onca), assim como os felinos de menor porte como gato do mato (Felis tigrina) e gato maracajá (Felis wiedii).



Assinado por 1 pessoa: MARCIO MELO GOMES
Documento assinado digitalmente/eletronicamente. Confira as assinaturas no link: https://mongagua.flowdocs.com.br:2053/public/assinaturas/A4B7AD1B5A9542C1AD51A3166839DC97

**Prefeitura da Estância Balneária de Mongaguá**
SECRETARIA MUNICIPAL DE TURISMO

Quanto à fauna associada aos manguezais, destacam-se as várias espécies de caranguejos, formando enormes populações nos fundos lodosos, e de animais filtradores, tais como as ostras, que se alimentam de partículas suspensas na água. Muitos dos peixes que constituem o estoque pesqueiro das águas costeiras dependem das fontes alimentares do manguezal, pelo menos na fase jovem e é por este motivo que os manguezais são conhecidos como berçário natural para a fauna, pois existe uma série de animais que se reproduzem neste ambiente. Uma grande variedade de camarões e de peixes utilizam o mangue para reprodução e alimentação, como o robalo e a tainha.

Essa variedade de animais atrai a atenção de predadores, que passam a utilizar esse ambiente como área de alimentação e reprodução, como é o caso dos guarás (Eudocimus ruber), colhereiros (Platalea ajaja), biguás (Phalacrocorax brasilianus), garças (Casmerodius albus, Egretta thula e Ardea cocoi), socós (Tigrisoma lineatum e Butorides striata) e martins-pescadores (Megaceryle torquata, Chloroceryleamazona).

### 3.18. Segurança Pública

O Município tem uma legislação que prevê e estimula as ações locais de prevenção e uma estrutura pública dedicada ao tema, incluindo uma Secretaria Municipal de Segurança Pública e Trânsito e a própria Guarda Civil Municipal.

De acordo com o IECV – Indice de Exposição aos Crimes Violentos, que calcula o impacto da população flutuante na violência das cidades litorâneas, a Cidade não apresentou boa classificação, apresentando índices altos.

O IEVC é calculado a partir da media ponderada de três subíndices: crimes letais (homicídio e latrocínio), crimes contra a dignidade sexual (estupro) e crimes contra o patrimônio (roubo – outros, roubo de veículo e roubo de



Assinado por 1 pessoa: MARCIO MELO GOMES
Documento assinado digitalmente/eletronicamente. Confira as assinaturas no link: https://mongagua.flowdocs.com.br:2053/public/assinaturas/A4B7AD1B5A9542C1AD51A3166839DC97

**Prefeitura da Estância Balneária de Mongaguá**
SECRETARIA MUNICIPAL DE TURISMO

carga).

*Tabela 19 - Indice de Exposição aos Crimes Violentos - IECV - Mongaguá - 2021 e 2022*

| Ano | Colocação | IECV Geral | IEVC Vida | IECV Dignidade Sexual | IECV Patrimônio |
|---|---|---|---|---|---|
| **2021** | 2º | 16,82 | 8,89 | 26,61 | 17,59 |
| **2022** | 3º | 17,17 | 31,93 | 21,34 | 17,17 |

Fonte: soudapaz.org – 2024.

Com base nos dados acima, tabela (19) faz-se necessário o avanço na implementação de políticas municipais de segurança na cidade para a elaboração de um diagnóstico mais aprofundado sobre a violência e a criminalidade em Mongaguá.

Segue abaixo relação dos estabelecimentos relacionados a Segurança Pública:

✓ **Delegacia de Polícia Civil**

A Polícia Civil, localiza-se na Avenida São Paulo, 3.285, Vera Cruz, e o telefone para contato (13) 3448-1555.

✓ **2º Distrito Policial de Mongaguá**

Situa-se na Avenida Monteiro Lobato, 11.956, Flórida Mirim, e o telefone para contato é (13) 3446-1500.

✓ **Delegacia de Defesa da Mulher**

Localiza-se na Avenida São Paulo, 851, Centro, e o telefone para contato é (13) 3507-1708.



Assinado por 1 pessoa: MARCIO MELO GOMES
Documento assinado digitalmente/eletronicamente. Confira as assinaturas no link: https://mongagua.flowdocs.com.br:2053/public/assinaturas/A4B7AD1B5A9542C1AD51A3166839DC97

**Prefeitura da Estância Balneária de Mongaguá**
SECRETARIA MUNICIPAL DE TURISMO

✓ **1º Companhia da Polícia Militar**

A Polícia Militar, situa-se na Rua Antonio Martins de Araújo, 180, Centro, e os telefones para contato são: (13) 3448-3815 ou 190.

✓ **Secretaria de Segurança Pública e Trânsito**

Situa -se na região Central da Cidade, na Avenida Marina, 74, e o telefone para contato é: (13) 3448-1011.

✓ **Serviço Municipal de Trânsito (SEMUTRAN)**

Localiza-se na Avenida Monteiro Lobato, 4.826, Vila Atlântica, e o telefone para contato é (13) 3507 – 1001.

✓ **Posto de Salva Vidas - Corpo de Bombeiros**

O Corpo de Bombeiros localiza-se na Avenida Governador Mário Covas Júnior, 7.683 - Itaóca, e os telefones para contato são: (13) 3448-7745 ou 193.

✓ **Guarda Civil Municipal**

A Guarda Municipal localiza-se na Avenida Marina, 74 – Centro, e o telefone para contato é (13) 3448-1011.

✓ **Defesa Civil**

A Defesa Civil localiza-se na Av. Marina, 74, e o telefone para contato é (13) 3448-1011 / 199.

Assinado por 1 pessoa: MARCIO MELO GOMES
Documento assinado digitalmente/eletronicamente. Confira as assinaturas no link: https://mongagua.flowdocs.com.br:2053/public/assinaturas/A4B7AD1B5A9542C1AD51A3166839DC97

**Prefeitura da Estância Balneária de Mongaguá**
SECRETARIA MUNICIPAL DE TURISMO

### 3.19. Justiça e Cidadania

✓ **Fórum de Mongaguá**

Situa-se na Avenida São Paulo, 300, Vila Nova, e o telefone para contato é (13) 3448 – 1227.

✓ **Ministério Público (Promotoria)**

Localiza-se na Avenida São Paulo, 300, Vila Nova, e o telefone para contato é (13) 3448-4292.

✓ **Defensoria Pública de Mongaguá (OAB)**

Localiza-se, próximo ao Fórum, Rua João Zarzur, 41, Vila Nova, e o telefone para contato é (13) 3507-6046.

✓ **Conselho Tutelar de Mongaguá**

Situa-se, na Rua Inocêncio dos Passos, 91, Centro, e o telefone para contato é (13) 3448-2244.

✓ **Procon de Mongaguá**

O Procon, localiza-se dentro do Shopping Mongaguá, na Praça Jacob Koukdjian, 167, sala 50, e o telefone para contato é (13) 3507-4634.

✓ **Cartório de Registro Civil e de Imóveis**

Localiza-se, na Avenida São Paulo, 2.824, e o telefone para contato é (13) 3507-4151.

✓ **Cartório de Protestos e Notas**

Situa-se, na área Central, na Avenida São Paulo, 2.105, e o telefone para contato é (13) 3448-3945.



Assinado por 1 pessoa: MARCIO MELO GOMES
Documento assinado digitalmente/eletronicamente. Confira as assinaturas no link: https://mongagua.flowdocs.com.br:2053/public/assinaturas/A4B7AD1B5A9542C1AD51A3166839DC97

**Prefeitura da Estância Balneária de Mongaguá**
SECRETARIA MUNICIPAL DE TURISMO

- ✓ **Previdência Social (INSS)**

Os atendimentos são feitos através de agendamentos, a Previdência, loaliza-se, na Avenida São Paulo, 391, Vila Nova.

- ✓ **PoupaTempo Mongaguá**

Fica próximo a Prefeitura, na Avenida Getúlio Vargas, 88, Centro, com atendimentos realizados mediante agendamentos.

### 3.20. Instituições Bancárias

- ✓ **Banco Itaú**
  **Código da agência:** 4524
  **Endereço:** Avenida Getúlio Vargas, 254, Centro
  **Telefone:** (11) 3003 – 4828

- ✓ **Banco Bradesco**
  **Código da agência:** 1978
  **Endereço:** Avenida Getúlio Vargas, 236 / Esquina com a Avenida São Paulo, LT. 18, QD. 18, Centro.
  **Telefone:** (13) 3448 – 2122

- ✓ **Banco Santander**
  **Código da agência:** 0489
  **Endereço:** Avenida São Paulo, 1.882, Centro.
  **Telefone:** (13) 3445 – 2000

- ✓ **Banco Brasil**
  **Código da agência:** 4655
  **Endereço:** Avenida São Paulo, 1.359, Centro.

Assinado por 1 pessoa: MARCIO MELO GOMES
Documento assinado digitalmente/eletronicamente. Confira as assinaturas no link: https://mongagua.flowdocs.com.br:2053/public/assinaturas/A4B7AD1B5A9542C1AD51A3166839DC97

**Prefeitura da Estância Balneária de Mongaguá**
SECRETARIA MUNICIPAL DE TURISMO

- ✓ **Banco Caixa Econômica**
  **Código da agência:** 2158
  **Endereço:** Rua Brasília Teixeira Seckler, Centro.
  **Telefone:** (13) 3797 – 6550

- ✓ **Crefisa**
  **Endereço:** Praça Doutor Fernando Arens, Centro.
  **Telefone:** (13) 3507 – 1071

- ✓ **Sicredi**
  **Endereço:** Avenida São Paulo, 2127, Centro.
  **Telefone:** 0800 724 4770

- ✓ **BMG**
  **Endereço:** Avenida Getúlio Vargas, 201, Centro.
  **Telefone:** (13) 3500 – 8475

**3.21. Outras Instituições**

- ✓ **Agência dos Correios**
  **Endereço:** Avenida Marina, 984, Centro.

- ✓ **Lotérica Mongaguá**
  **Endereço:** Avenida Marina, 414, Centro.
  **Telefone:** (13) 3448 – 2982

- ✓ **Lotérica Agenor de Campos**
  **Endereço:** Rua Ubatuba, 866 - 930, Agenor de Campos.
  **Telefone:** (13) 3506 – 1643

Assinado por 1 pessoa: MARCIO MELO GOMES
Documento assinado digitalmente/eletronicamente. Confira as assinaturas no link: https://mongagua.flowdocs.com.br:2053/public/assinaturas/A4B7AD1B5A9542C1AD51A3166839DC97

**Prefeitura da Estância Balneária de Mongaguá**
SECRETARIA MUNICIPAL DE TURISMO

- ✓ **Lotérica Vera Cruz**
  **Endereço:** Rua Etelvina Simões Salomão, 20, Vera Cruz.
  **Telefone:** (13) 3448 – 8604

### 3.22. Agências de Viagens

- ✓ **Agência de Viagens Izar Turismo**
  **Endereço:** Avenida São Paulo, 1.440, Loja 08, Galeria Mar & Sol, Centro.
  **Telefone:** (13) 3448 – 7000

- ✓ **Agência de Viagens CVC Mongaguá**
  **Endereço:** Praça Jacoub Koukdjian, 167, Loja 15, Centro.
  **Telefone:** (13) 3445 – 8800

- ✓ **Agência de Viagens Lilimartur**
  **Endereço:** Avenida Sete de Setembro, 601, Vila Atlântica.
  **Telefone:** (13) 9.8131 – 5735

- ✓ **Agência de Viagens C&C Viagens e Turismo**
  **Endereço:** Rua dos Coqueiros, 385, Vila Atlântica.
  **Telefone:** (13) 9.8142 - 9286


Assinado por 1 pessoa: MARCIO MELO GOMES
Documento assinado digitalmente/eletronicamente. Confira as assinaturas no link: https://mongagua.flowdocs.com.br:2053/public/assinaturas/A4B7AD1B5A9542C1AD51A3166839DC97

**Prefeitura da Estância Balneária de Mongaguá**
SECRETARIA MUNICIPAL DE TURISMO

.

### 3.23. Dados Gerais Município

*Tabela 20 - Dados Gerais Resumidos*

| | |
|---|---|
| **Área Territorial (IBGE, 2022):** | 142.755 Km² |
| **Altitude:** | 2 metros |
| **Bioma:** | Mata Atlântica |
| **Clima:** | Subtropical úmido |
| **Arborização de vias públicas (IBGE, 2010)** | 56,3% |
| **Gentílico (IBGE):** | Mongaguano |
| **População residente (IBGE, 2022):** | 61.951 pessoas |
| **IDH -M:** | 0,754 (PNUD, 2010) |
| **Macrozona Urbana:** | 23,04% |
| **Macrozona Rural:** | 12,11% |
| **Preservação e Reservas Indígenas:** | 64,85% |
| **CEP:** | 11730-000 |
| **Código telefônico:** | 13 |
| **PIB Per Capita (IBGE, 2021)** | R$ 21.421,71 |


Assinado por 1 pessoa: MARCIO MELO GOMES
Documento assinado digitalmente/eletronicamente. Confira as assinaturas no link: https://mongagua.flowdocs.com.br:2053/public/assinaturas/A4B7AD1B5A9542C1AD51A3166839DC97

**Prefeitura da Estância Balneária de Mongaguá**
SECRETARIA MUNICIPAL DE TURISMO

## 4. POLÍTICA MUNICIPAL DE TURISMO

Compreende-se como Política Municipal de Turismo a atividade decorrente de todas as iniciativas ligadas à indústria do turismo, seja originária do setor privado ou público, isoladas ou coordenadas entre si, desde que reconhecido seu interesse para o desenvolvimento do Município, será direcionada para o melhor aproveitamento do potencial de Mongaguá e de seus recursos naturais, culturais, históricos e patrimoniais.

Tem por objetivo o fomento do turismo local, que movimenta renda direta e indiretamente, vez que constitui fator de aumento do consumo e produção de bens e serviços.

A Política Municipal de Turismo tem por objetivos:

- ✓ Promover e divulgar o município e seus atrativos turísticos;
- ✓ Compatibilizar o desenvolvimento econômico-social com a exploração do Mercado turístico.
- ✓ Desenvolver, ordenar e promover o potencial turístico de forma participativa e sustentável, visando a ampliação dos fluxos turísticos, o tempo de permanência e o gasto médio dos turistas no município;
- ✓ Agregar renda à economia local;
- ✓ Auxiliar na redução das disparidades sociais e econômicas, promovendo o crescimento da oferta de trabalho e melhor distribuição de renda;
- ✓ Incentivar à inovação e ao conhecimento;



Assinado por 1 pessoa: MARCIO MELO GOMES
Documento assinado digitalmente/eletronicamente. Confira as assinaturas no link: https://mongagua.flowdocs.com.br:2053/public/assinaturas/A4B7AD1B5A9542C1AD51A3166839DC97

**Prefeitura da Estância Balneária de Mongaguá**
SECRETARIA MUNICIPAL DE TURISMO

- ✓ Descentralizar e desconcentrar o turismo municipal, estimulando o planejamento participativo das atividades turísticas de forma sustentável e a integração com a Região Turística;

- ✓ A ampla e continua divulgação de informações turísticas e a formação de uma consciência pública sobre a importância da promoção dos pontos turísticos municipais.

- ✓ Estimular a integração com o setor privado e o terceiro setor para a realização de parcerias necessárias ao desenvolvimento turístico;

- ✓ Orientar empreendedores e empresários e estimular a competitividade do setor por meio da melhoria da qualidade, eficiência e segurança na prestação de serviços e a busca da diferenciação dos produtos;

- ✓ Buscar o equilíbrio e harmonia entre a cidade turística e a cidade local de moradia e desenvolvimento de seus cidadãos;

- ✓ Participação e diálogo com a sociedade;

- ✓ Desenvolvimento integrado das diversas modalidades de turismo, incluindo o turismo praiano, ecológico, de Aventura, rural, étnico, cultural e religioso, como estratégia de desenvolvimento municipal;

- ✓ Estimular a formação, o aperfeiçoamento, a qualificação e a capacitação de recursos humanos para a área do turismo, bem como a implementação de políticas que viabilizem a colocação profissional no mercado de trabalho;

- ✓ Implementar a produção, a sistematização, o intercâmbio e a divulgação de informações relativas à demanda, às atividades, atrativos e aos



Assinado por 1 pessoa: MARCIO MELO GOMES
Documento assinado digitalmente/eletronicamente. Confira as assinaturas no link: https://mongagua.flowdocs.com.br:2053/public/assinaturas/A4B7AD1B5A9542C1AD51A3166839DC97

**Prefeitura da Estância Balneária de Mongaguá**
SECRETARIA MUNICIPAL DE TURISMO

empreendimentos turísticos instalados no município e mantê-los atualizados;

- ✓ Resgatar os costumes e tradições culturais, respeitando a identidade e apoiando as atividades exercidas pelas comunidades locais de população caiçara e indígenas, com vistas à preservação cultural e incorporação do conhecimento dessa população e sua inserção social;

- ✓ Adotar mecanismos adequados de acompanhamento, execução e controle dos programas, garantindo a sua plena realização, de acordo com as finalidades propostas;

- ✓ Fixar regras objetivas, estáveis e concisas para as atividades;

- ✓ Reunir recursos públicos e privados, para investimentos na cadeia produtiva do turismo, utilizando-os de maneira eficiente e com qualidade;

- ✓ Desconcentrar poderes e descentralizar operações, criando mecanismos que promovam nos programas e projetos a participação popular diretamente ou através de entidades representativas;

- ✓ Democratizar e tornar transparentes os procedimentos e processos decisórios referentes aos programas executados e apoiados pelo executivo municipal;

- ✓ Regulamentar a atividade no Município;

- ✓ Desenvolver um pensamento estratégico amplo;

- ✓ Valorização do Turismo de Base Comunitária, de acordo com os princípios da economia solidária.



Assinado por 1 pessoa: MARCIO MELO GOMES
Documento assinado digitalmente/eletronicamente. Confira as assinaturas no link: https://mongagua.flowdocs.com.br:2053/public/assinaturas/A4B7AD1B5A9542C1AD51A3166839DC97

**Prefeitura da Estância Balneária de Mongaguá**
SECRETARIA MUNICIPAL DE TURISMO

A Política Municipal de Turismo será de responsabilidade de estabelecimento e operação da Secretaria Municipal de Turismo e do Conselho Municipal de Turismo – COMTUR, articuladores de todo o processo de execução.

### 4.1. Organização Institucional

#### 4.1.1. Secretaria Municipal de Turismo de Mongaguá

A Secretaria Municipal de Turismo, foi instituída através da **Lei Complementar nº 81, de 26 de dezembro de 2023**, onde dispõe sobre a reorganização da estrutura administrativa do poder executivo de Mongaguá e dá outras providências.

São competências da Secretaria Municipal de Turismo:

- ✓ Formular, gerir, divulgar os planos, programas, e projetos municipais de fomento ao turismo, com ênfase ao turismo de negócios, bem como aos eventos e feiras característicos do Município;
- ✓ Gerenciar e fiscalizar o cumprimento das metas e atividades previstas na Política Municipal de Turismo;
- ✓ Adotar medidas de estímulo à iniciativa privada, a fim de captar recursos para a realização de campanhas cooperadas de promoção do Município de Mongaguá como destino turístico;

Assinado por 1 pessoa: MARCIO MELO GOMES
Documento assinado digitalmente/eletronicamente. Confira as assinaturas no link: https://mongagua.flowdocs.com.br:2053/public/assinaturas/A4B7AD1B5A9542C1AD51A3166839DC97

**Prefeitura da Estância Balneária de Mongaguá**
SECRETARIA MUNICIPAL DE TURISMO

- ✓ Criar mecanismos voltados à captação de recursos financeiros por meio do estabelecimento de convênios e parcerias com entidades particulares governamentais, nacionais e internacionais, que fomentem as ações inerentes à Secretaria;
- ✓ Promover a integração com os demais órgãos da Administração Municipal, direta e indireta, com o objetivo de implementar programas, projetos e atividades conjuntas, voltadas ao fomento do turismo municipal;
- ✓ Elaborar diretrizes para a promoção do desenvolvimento social e econômico do turismo;
- ✓ Gerir parcerias e programas de Secretaria;
- ✓ Divulgar marcas vinculadas ao turismo na cidade para fomentar o desenvolvimento econômico municipal através das atividades turísticas;
- ✓ Promover a realização de eventos públicos municipais que objetivem a atração e/ou desenvolvimento social e turístico;
- ✓ Fiscalizar, promover e divulgar as ações e atividades realizadas nos principais pontos turísticos da Cidade;
- ✓ Promover ações de educação Ambiental, de forma integrada com outros órgãos da Administração Municipal, direta e indireta, em pontos turísticos municipais;
- ✓ Fiscalizar a atividade turística e seus impactos socioambientais, promovendo um turismo consciente, sustentável e que preserve o meio ambiente;

Assinado por 1 pessoa: MARCIO MELO GOMES
Documento assinado digitalmente/eletronicamente. Confira as assinaturas no link: https://mongagua.flowdocs.com.br:2053/public/assinaturas/A4B7AD1B5A9542C1AD51A3166839DC97

**Prefeitura da Estância Balneária de Mongaguá**
SECRETARIA MUNICIPAL DE TURISMO

- ✓ Fomentar, promover, incentivar e consolidar o turismo, em parceria com a sociedade civil organizada, como fator estratégico de desenvolvimento, buscando a geração e distribuição de renda, a valorização e elevação da qualidade de vida dos munícipes e a inclusão social desses no contexto turístico local;
- ✓ Controlar a qualidade dos serviços turísticos ofertados, promovendo atos e medidas necessárias à ampliação e melhoria da infraestrutura e da prestação de serviços oferecidos aos turistas;
- ✓ Desenvolver e apoiar ações de formação, capacitação e qualificação dos profissionais e prestadores de serviços turísticos;
- ✓ Desenvolver outras atividades que lhe forem atribuidas pelo Prefeito.

A Secretaria de Turismo tem a seguinte estrutura orgânica:

- Chefia de Gabinete;
- Unidade Gestora de Eventos;
- Unidade Gestora de Turismo;
- Setor do Poço das Antas;
- Setor da Plataforma de Pesca;
- Setor do Parque Ecológico;
- Setor da Central de Informações Turísticas
- Setor de Feiras de Artesanato;
- Setor de Equipamentos Turísticos.

Assinado por 1 pessoa: MARCIO MELO GOMES
Documento assinado digitalmente/eletronicamente. Confira as assinaturas no link: https://mongagua.flowdocs.com.br:2053/public/assinaturas/A4B7AD1B5A9542C1AD51A3166839DC97

**Prefeitura da Estância Balneária de Mongaguá**
SECRETARIA MUNICIPAL DE TURISMO

Na figura (7) abaixo, está representado o organograma funcional da Secretaria Municipal de Turismo de Mongaguá.

*Figura 7 – Organograma Funcional Secretaria Municipal de Turismo Mongaguá*

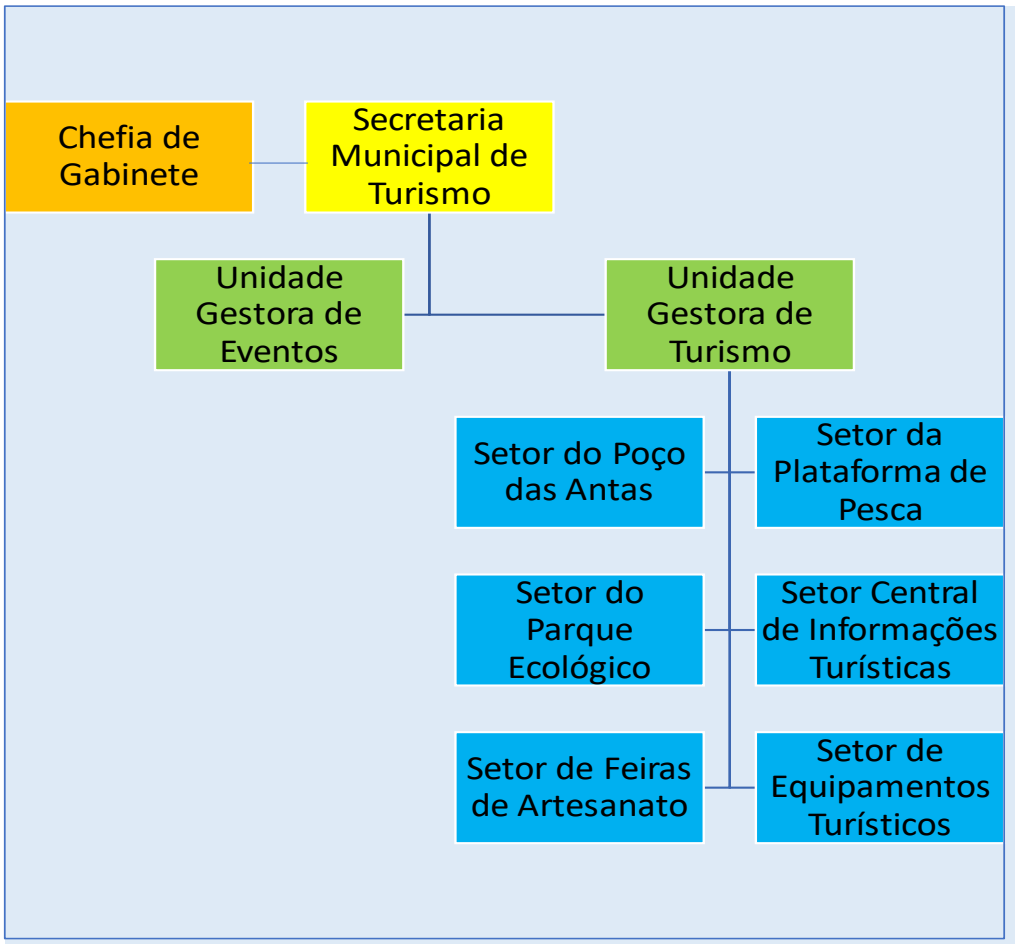


Fonte: Prefeitura de Mongaguá, 2024.


Assinado por 1 pessoa: MARCIO MELO GOMES
Documento assinado digitalmente/eletronicamente. Confira as assinaturas no link: https://mongagua.flowdocs.com.br:2053/public/assinaturas/A4B7AD1B5A9542C1AD51A3166839DC97

**Prefeitura da Estância Balneária de Mongaguá**
SECRETARIA MUNICIPAL DE TURISMO

**4.1.2. Conselho Municipal de Turismo – COMTUR**

O Conselho Municipal de Turismo – COMTUR Mongaguá, foi criado pela **Lei nº 1.757, de 31 de outubro de 1997**, sendo revogada tendo sua reestruturação através da **Lei nº 3.170, de 01 de setembro de 2021**.

O COMTUR – Mongaguá, constitui -se em órgão local na conjugação de esforços entre o Poder Público e a Sociedade Civil, de caráter deliberativo, consultivo e fiscalizador das atividades turísticas desenvolvidas no município, com natureza permanente, e para o assessoramento da municipalidade em questões referentes ao desenvolvimento turístico da Estância Balneária de Mongaguá**.**

O Conselho é constìtuído por 06 (seis) representantes do Poder Público Municipal e 12 (doze) representantes da Sociedade Civil, empossados conforme **Portaria nº 063/2024**, de **29 de fevereiro de 2024**, para gestão de 02 (dois) anos, permitindo a recondução, tendo a seguinte estrutura:

- ✓ Presidente;
- ✓ Secretário Executivo;
- ✓ Secretário Adjunto;
- ✓ Membros.

A atual formação foi nomeada para o biênio 2024 – 2026, com a seguinte mesa diretora:

- ✓ Presidente: Michelle Santana do Nascimento;
- ✓ Secretário Executivo: Rômulo dos Santos
- ✓ Secretária Adjunta: Aline Melevski Marchetti.

Assinado por 1 pessoa: MARCIO MELO GOMES
Documento assinado digitalmente/eletronicamente. Confira as assinaturas no link: https://mongagua.flowdocs.com.br:2053/public/assinaturas/A4B7AD1B5A9542C1AD51A3166839DC97

**Prefeitura da Estância Balneária de Mongaguá**
SECRETARIA MUNICIPAL DE TURISMO

O Regimento Interno do Comtur, foi aprovado pelo **Decreto nº 7.654, de 05 de fevereiro de 2024.**

Para cada representação, entende-se um titular e um suplente, segue abaixo a formação atual do COMTUR – Mongaguá.

**Do Poder Público:**

- ✓ Um representante do Turismo;
- ✓ Um representante da Cultura;
- ✓ Um representante do Meio Ambiente;
- ✓ Um representante da Educação;
- ✓ Um representante do Obras Públicas e Planejamento; e
- ✓ Um representante da Câmara Municipal.

**Da Sociedade Civil:**

- ✓ Um representante dos Meios de Hospedagem;
- ✓ Um representante de Restaurantes e Bares Diferenciados
- ✓ Um representante das Agências de Turismo;
- ✓ Um representante dos Monitores;
- ✓ Um representante dos Turismólogos;
- ✓ Um representante dos Artesãos;
- ✓ Um representante dos Pesqueiros;
- ✓ Um representante dos Urbanistas;


Assinado por 1 pessoa: MARCIO MELO GOMES
Documento assinado digitalmente/eletronicamente. Confira as assinaturas no link: https://mongagua.flowdocs.com.br:2053/public/assinaturas/A4B7AD1B5A9542C1AD51A3166839DC97

**Prefeitura da Estância Balneária de Mongaguá**
SECRETARIA MUNICIPAL DE TURISMO

- ✓ Um representante do Comércio;
- ✓ Um representante da Imprensa;
- ✓ Um representante da Agricultura; e
- ✓ Um representante dos Postos de Combustíveis.

**4.1.3. Fundo Municipal de Turismo**

O **Decreto Municipal nº 7.680, de 10 de abril de 2024**, regulamenta a **Lei Municipal nº 2.454, de 3 de março de 2011**, que dispõe sobre a Criação do Fundo Municipal de Turismo de Mongaguá – FUMTUR.

Constituem - se como fonte de receitas do FUMTUR:

- ✓ Receitas provenientes de cessão de espaços públicos municipais, para eventos de cunho turístico e de negócios;
- ✓ Rendas provenientes da cobrança de ingressos e receitas, promovidas por ações dos gestores do Fundo Municipal de Turismo - FUMTUR;
- ✓ Os repasses financeiros que, dentro das possibilidades do caixa geral, lhe forem feitos para propiciar a execução de despesas orçamentária não suficientemente cobertas pelos recursos;
- ✓ Doações de pessoas físicas e jurídicas, de organismos governamentais e não governamentais, nacionais ou estrangeiras, legados, subvenções e outros recursos que lhe forem destinados;
- ✓ Contribuições de qualquer natureza, destinadas ao fomento de atividades relacionadas ao turismo, sejam públicas ou privadas;



Assinado por 1 pessoa: MARCIO MELO GOMES
Documento assinado digitalmente/eletronicamente. Confira as assinaturas no link: https://mongagua.flowdocs.com.br:2053/public/assinaturas/A4B7AD1B5A9542C1AD51A3166839DC97

**Prefeitura da Estância Balneária de Mongaguá**
SECRETARIA MUNICIPAL DE TURISMO

- ✓ Recursos provenientes de convênios destinados ao fomento de atividades relacionadas ao turismo, celebrado com o Município;
- ✓ Produto de operações de crédito, realizadas pelo Município, observadas a legislação pertinente e destinadas a este fim específico;
- ✓ Rendas provenientes da aplicação financeira de seus recursos disponíveis, no mercado de capitais;
- ✓ Outras rendas eventuais;
- ✓ 50% (cinquenta por cento) da receita proveniente da **Lei Municipal nº 2.339, de 21 de outubro de 2009**, deverá ser destinada ao FUMTUR – Fundo Municipal de Turismo de Mongaguá.

Os recursos serão depositados no Banco do Brasil nº 001, agência 4655-8, de Mongaguá, conta nº 100226-0, sob a denominação “Fundo Municipal de Turismo”.

De acordo com **Decreto nº 7.654, de 05 de fevereiro de 2024**, que institui O Regimento Interno do COMTUR – Mongaguá, os recursos do Fundo Municipal de Turismo serão aplicados na implementação de ações que promovam o desenvolvimento da atividade turística no Município, sendo geridos pelo Diretor do Departamento de Turismo, sob orientação e controle do COMTUR - Mongaguá.

As receitas do Fundo Municipal de Turismo serão utilizadas no pagamento de despesas inerentes aos objetivos do Fundo, sendo vedada a utilização de seus recursos em despesas com pessoal e respectivos encargos, exceto quando constituírem remuneração por serviços de natureza eventual, vinculados a projetos específicos relacionados à atividades turísticas.

A função de tesoureiro do Fundo Municipal de Turismo será exercida pelo Diretor do Departamento de Turismo, ao qual compete:

Assinado por 1 pessoa: MARCIO MELO GOMES
Documento assinado digitalmente/eletronicamente. Confira as assinaturas no link: https://mongagua.flowdocs.com.br:2053/public/assinaturas/A4B7AD1B5A9542C1AD51A3166839DC97

**Prefeitura da Estância Balneária de Mongaguá**
SECRETARIA MUNICIPAL DE TURISMO

Apresentar anualmente prestação de contas ao COMTUR – Mongaguá e acompanhar a arrecadação, rendimento e pagamentos com recursos do Fundo, bem como a conciliação bancária da conta corrente e aplicações.

### 4.2. Legislação Municipal

#### 4.2.1. Leis Específicas

- ✓ **Lei Orgânica do Município de Mongaguá -**

Seção II - Do Turismo

Art. 127. O Poder Público incentivará o desenvolvimento de atividades turísticas, no território do Município, como fonte de integração social e geração de recursos, com a cooperação técnicas e financeira dos órgãos estaduais.

- ✓ **Lei Complementar nº 1.261, de 29 de abril de 2015 –** Estabelece condições e requisites para a classificação de Estâncias e de Municípios de Interesse Turístico e dá outras providências;
- ✓ **Lei Complementar nº 1.383, de 17 de março de 2023 –** Altera a Lei Complementar nº 1.261, de 29 de abril de 2015;
- ✓ **Lei nº 2.913, de 20 de março de 2018** – Institui o Plano Diretor Muncipal de Turismo da Estância Balneária de Mongaguá e dá outras providências;



Assinado por 1 pessoa: MARCIO MELO GOMES
Documento assinado digitalmente/eletronicamente. Confira as assinaturas no link: https://mongagua.flowdocs.com.br:2053/public/assinaturas/A4B7AD1B5A9542C1AD51A3166839DC97

**Prefeitura da Estância Balneária de Mongaguá**
SECRETARIA MUNICIPAL DE TURISMO

**4.2.2. Leis Muncipais Incidentes**

- ✓ **Lei nº 1.757, de 31 de outubro de 1997 –** Cria o Conselho Municipal de Turismo do município de Mongaguá e dá outras providências (Revogada pela Lei nº 3.170/2021);

- ✓ **Lei nº 2.167, de 10 de julho de 2006** - Institui o Plano Diretor do Município de Mongaguá, nos termos do artigo 182 da Constituição Federal e dos dispositivos da Lei Federal nº 10.257 de 10 de Julho de 2001, do artigo 181 da Constituição do Estado de São Paulo e em função do previsto na Lei Orgânica da Estância Balneária do Município de Mongaguá.

- ✓ **Lei nº 2.188, de 08 de dezembro de 2006** – Dispõe sobre a Instituição da "Marcha para Jesus" no âmbito do Município de Mongaguá e dá outras providências.

- ✓ **Lei nº 2.339, de 21 de outubro de 2009 -** Estabelece novas disposições concernentes à circulação e ao estacionamento de veículos de transporte coletivo de excursionistas no Município de Mongaguá e dá outras providências.

- ✓ **Lei nº 2.454, de 03 de março de 2011 –** Dispõe sobre a Criação do Fundo Municipal de Turismo de Mongaguá – FUMTUR, e dá outras providências;

- ✓ **Lei nº 2.456, de 03 de março de 2011 –** Institui o Plano Municipal de Arborização Urbana de Mongaguá – PMAU e dá outras providências;



Assinado por 1 pessoa: MARCIO MELO GOMES
Documento assinado digitalmente/eletronicamente. Confira as assinaturas no link: https://mongagua.flowdocs.com.br:2053/public/assinaturas/A4B7AD1B5A9542C1AD51A3166839DC97

**Prefeitura da Estância Balneária de Mongaguá**
SECRETARIA MUNICIPAL DE TURISMO

- ✓ **Lei nº 2.571, de 10 de dezembro de 2021** – Altera a Lei Municipal 2.475, de 01 de julho de 2011, desmembrando a Diretoria Municipal de Cultura e Turismo e dá outras providências.
- ✓ **Lei nº 2.884, de 16 de novembro de 2017 -** Dispõe sobre a criação de política pública de incentivo ao turismo com fundamento no artigo 180 da Constituição Federal, artigo 127 da Lei Orgânica de Mongaguá e artigo 8º da Lei Municipal nº 2.167, de 10 de julho de 2006, e dá outras providências.
- ✓ **Lei nº 2.945, de 20 de junho de 2018 –** Cria o Plano Municipal de Educação Ambiental e dá outras providências;
- ✓ **Lei nº 3.008, de 21 de maio de 2019 –** Aprova o Plano Municipal de Abastecimento de Água e Esgotamento Sanitário de Mongaguá, e dá outras providências;
- ✓ **Lei nº 3.170, de 01 de setembro de 2021 –** Dispõe sobre a reestruturação do Conselho Municipal de Turismo de Mongaguá e dá providências;
- ✓ **Lei nº 3.308, de 28 de junho de 2023 –** Dispõe sobre a alteração do Brasão de Armas do Município de Mongaguá, e dá outras providências;
- ✓ **Lei nº 3.311, de 09 de agosto de 2023 –** Institui a Política Municipal de Educação Ambiental de Mongaguá e dá outras providências;
- ✓ **Lei nº 81, de 26 de dezembro de 2023 –** Dispõe sobre a reorganização da estrutura administrativa do poder executivo do Município de Mongaguá e dá outras providências.


Assinado por 1 pessoa: MARCIO MELO GOMES
Documento assinado digitalmente/eletronicamente. Confira as assinaturas no link: https://mongagua.flowdocs.com.br:2053/public/assinaturas/A4B7AD1B5A9542C1AD51A3166839DC97

**Prefeitura da Estância Balneária de Mongaguá**
SECRETARIA MUNICIPAL DE TURISMO

**4.2.3. Decretos Municipais Incidentes**

- ✓ **Decreto nº 5.555, de 25 de julho de 2011 –** Dispõe sobre o regulamento da Plataforma Marítima de Pesca Amadora de Mongaguá.
- ✓ **Decreto nº 6. 284, de 17 de agosto de 2015 –** Dispõe sobre a celebração de termo de Cooperação Técnica com o instituto GREMAR – Pesquisa, Educação e Gestão de Fauna e dá outras providências.
- ✓ **Decreto nº 6.286, de 18 de agosto de 2015** – Dispõe sobre a inclusão da data de 1º de janeiro, Dia da Confraternização Universal, no Calendário Oficial do Município de Mongaguá e dá outras providências.
- ✓ **Decreto nº 6.633, de 18 de outubro de 2017 –** Regulamenta o acesso de munícipes ao Parque Turístico Umberto Salomone 'Poço das Antas', Plataforma de Pesca Amadora e dá outras providências.
- ✓ **Decreto nº 7.340, de 06 de outubro de 2021 –** Dispõe sobre a emissão de autorização para circulação de ônibus, vans e micro-ônibus similares no Município de Mongaguá e dá outras providências.
- ✓ **Decreto nº 7.344, de 20 de outubro de 2021 –** Altera os incisos I e IV, do artigo, 1º, o artigo 2º e o artigo 4º, todos do Decreto nº 6.633, de 18 de outibro de 2017, que Regulamenta o acesso a munícipes ao Parque Turístico Umberto Salomone 'Poço das Antas', Plataforma de Pesca Amadora e dá outras providências.

Assinado por 1 pessoa: MARCIO MELO GOMES
Documento assinado digitalmente/eletronicamente. Confira as assinaturas no link: https://mongagua.flowdocs.com.br:2053/public/assinaturas/A4B7AD1B5A9542C1AD51A3166839DC97

**Prefeitura da Estância Balneária de Mongaguá**
SECRETARIA MUNICIPAL DE TURISMO

- ✓ **Decreto nº 7.496, de 19 de dezembro de 2022 –** Altera o artigo 1º, o artigo 2º, todos do Decreto nº 5.526, de 11 de maio de 2011, que dispõe sobre a administração pública direta pela Prefeitura Municipal da Estância Balneária de Mongaguá, através da Diretoria Municipal de Turismo, da Plataforma Marítima de Pesca Amadora de Mongaguá, bem como sobre os novos valores das tarifas de acesso e permanência e dá outras providências.

- ✓ **Decreto nº 7497, de 19 de dezembro de 2022 –** Dispõe sobre a cobrança de ingresso para a utilização do Parque Ecológico Umberto Salomone e Parque Turístico Ecológico "A Tribuna' e dá outras providências.

- ✓ **Decreto nº 7.562, de 31 de julho de 2023 –** Regulamenta a Lei Municipal nº 3.308, de 28 de junho de 2023 que dispõe sobre o Brasão de Armas do Município de Mongaguá, tornando obrigatório o uso nos órgãos municipais para identificação do patrimônio, publicidade e materiais de uso official e dá outras providências;

- ✓ **Decreto nº 7.654, de 05 de fevereiro de 2024 –** Dispõe sobre o Regimento Interno do Conselho Municipal de Turismo de Mongaguá – COMTUR, em conformidade da Lei nº 3.170, de 01 de setembro de 2021 e dá outras providências;

- ✓ **Decreto nº 7.680, de 10 de abril de 2024 –** Regulamenta a Lei Municipal nº 2.454, de 03 de março de 2011 que dispõe sobre a criação do Fundo Municipal de Turismo de Mongaguá – FUMTUR e dá outras providências.


Assinado por 1 pessoa: MARCIO MELO GOMES
Documento assinado digitalmente/eletronicamente. Confira as assinaturas no link: https://mongagua.flowdocs.com.br:2053/public/assinaturas/A4B7AD1B5A9542C1AD51A3166839DC97

**Prefeitura da Estância Balneária de Mongaguá**
SECRETARIA MUNICIPAL DE TURISMO

## 5. INVESTIMENTOS COM RECURSOS DO DADETUR

Mongaguá foi reconhecida como Estância Balneária através da **Lei Estadual nº 1.482, de 06 de dezembro de 1977**, teve sua norma revogada, por consolidação e sem interrupção da sua força normativa pela **Lei nº 17.469, de 13 de dezembro de 2021.**

Através do DADE – Órgão de Apoio ao Desenvolvimento das Estâncias, agora chamado DADETUR – Departamento de Apoio ao Desenvolvimento dos Municípios Turísticos, a Secretaria Estadual de Turismo e Viagens do Estado de São Paulo transfere recursos para as Estâncias. A verba do DADETUR é um recurso que está disponível para cada Estância no orçamento do Estado todos os anos e, para recebê-lo, a Prefeitura deve determinar quais serão os objetos dos convênios a serem celebrados.

Estes objetos são apresentados primeiramente ao Conselho Municipal de Turismo e, após aprovação, seguem ao Conselho de Orientação e Controle do Fundo de Melhoria das Estâncias, por meio de planos de trabalho.

Nos últimos 11 anos o Município de Mongaguá já recebeu um montante de **R$ 32.651.125,40**, em obras de infraestrutura turística, já finalizadas e em execução, de acordo com a tabela (21) abaixo:

Assinado por 1 pessoa: MARCIO MELO GOMES
Documento assinado digitalmente/eletronicamente. Confira as assinaturas no link: https://mongagua.flowdocs.com.br:2053/public/assinaturas/A4B7AD1B5A9542C1AD51A3166839DC97

**Prefeitura da Estância Balneária de Mongaguá**
SECRETARIA MUNICIPAL DE TURISMO

*Tabela 21 - Verbas do DADETUR – Últimos 13 anos*

| DADE | Aplicação | Valor Investido |
|---|---|---|
| **2013** | Reurbanização da Orla da Praia – trecho 09 | **R$ 3.649.842,86** |
| **2014** | Reurbanização da Orla da Praia – trecho 11 | **R$ 3.905.184,60** |
| **2014** | Reurbanização da Orla da Praia – trecho 10 | **R$ 405.538,10** |
| **2015** | Não houve repasse | **R$ 0,00** |
| **2016** | Valorização Turística da Orla da Praia – trecho 13 | **R$ 3.545.516,16** |
| **2017** | Muretas da Orla da Praia | **R$ 2.221.954,58** |
| **2017** | Passeios da Orla da Praia | **R$ 512.758,75** |
| **2018** | Valorização Turística da Orla da Praia – trecho 14 | **R$ 4.416.593,63** |
| **2019** | Valorização Turística da Orla da Praia – Dudu Samba | **R$ 1.317.617,42** |
| **2020** | Não houve repasse | **R$ 0,00** |
| **2021** | Valorização Turística da Orla da Praia – trecho Vila SP | **R$ 4.176.525,30** |
| **2022** | Valorização Turística da Orla da Praia – Centro | **R$ 4.203.974,63** |
| **2023** | Valorização Turística da Orla da Praia – trecho Jd. Marina | **R$ 4.295.616,37** |

Fonte: Prefeitura de Mongaguá, 2024.


Assinado por 1 pessoa: MARCIO MELO GOMES
Documento assinado digitalmente/eletronicamente. Confira as assinaturas no link: https://mongagua.flowdocs.com.br:2053/public/assinaturas/A4B7AD1B5A9542C1AD51A3166839DC97

**Prefeitura da Estância Balneária de Mongaguá**
SECRETARIA MUNICIPAL DE TURISMO

## 6. CONSIDERAÇÕES FINAIS

Pela análise dos estudos setoriais existentes, foi observado que Mongaguá apresenta atrativos com aspectos considerados excepcionais e de grande interesse para o mercado turístico e, além disso, possui um alto fluxo durante a temporada de verão, finais de semana e feriados, em julho há também um pequeno acréscimo na população, mas nada comparado aos meses de verão.

Seu potencial de atração turística pode ser mais explorado, visto que alguns de seus atrativos não possuem fluxo significativo de visitação, durante todo o ano, há grande sazonalidade. Além disso, faz-se necessário realizar melhorias estruturais em alguns atrativos turísticos quanto no trade e nas vias de acesso aos atrativos.

Embora o município esteja próximo a importantes aeroportos do Estado de São Paulo, é preciso melhorar a manutenção da sinalização das vias de acesso a estes equipamentos.

Mongaguá também está próxima ao Porto de Santos, entretanto, há linha intermediária que faz a interligação entre as duas cidades. Além disso, a Rodoviária municipal está alocada próxima ao centro da cidade, no bairro Vera Cruz, proporcionando um melhor deslocamento do turista até seu destino final.

Ainda considerando o acesso à cidade, é necessário melhorar a identificação do município nas entradas e saídas da Rodovia Padre Manoel da Nóbrega, além de realizar a manutenção de sua sinalização horizontal e vertical considerando que há 13 acessos da rodovia ao município, cada acesso deverá ter a identificação do município acrescido do bairro, como por exemplo “Mongaguá – bairro Itaóca”. Essa padronização permitirá que o turista associe o bairro ao município, questão que não é sempre clara a este.



Assinado por 1 pessoa: MARCIO MELO GOMES
Documento assinado digitalmente/eletronicamente. Confira as assinaturas no link: https://mongagua.flowdocs.com.br:2053/public/assinaturas/A4B7AD1B5A9542C1AD51A3166839DC97

**Prefeitura da Estância Balneária de Mongaguá**
SECRETARIA MUNICIPAL DE TURISMO

Considerando o deslocamento interno, percebe-se que as vias de acesso aos atrativos que não se encontram na região central da cidade apresentam regular condições, para melhorias importantes, as vias podem ganhar mais condições estruturais, como melhor iluminação e calçamento, acessibilidade, sinalização de trânsito e turística.

Ainda sobre o deslocamento interno de moradores, visitantes e turistas, um dos pontos de maior destaque é o potencial da cidade para o desenvolvimento do setor cicloviário. Favorecida por sua topografia pouco acidentada, Mongaguá já possui demanda por este setor, visto que as ciclovias existentes são muito utilizadas e ciclistas dividem a pista de rolamento nas vias que não possuem tal recurso.

Proporcionar as condições necessárias para um deslocamento seguro e realizado por meios não motorizados em toda a extensão municipal contribuirá com a divulgação da cidade, que passará a ser um modelo de inclusão e promoção de meios de transportes alternativos na região em que está inserida. Além disso, poderá atrair turistas para o segmento do cicloturismo, favorecer o ecoturismo já praticado e reduzir a emissão de gases poluentes.

Vale ressaltar, que o Cicloturismo é um seguimento em potencial na Cidade e na Região, podendo ser explorado de maneira planejada e estruturada, fomentando a criação de roteiros turísticos integrativos dentre os pontos turísticos da Cidade e regionais.

Disponibilizar vias com boas condições estruturais e meios alternativos e integrados de deslocamento são quesitos essenciais para a promoção do turismo, da atratividade e construção da imagem da cidade, ainda assim, somente estes fatores não garantem a autonomia do turista, visitante ou moradores, é preciso que a sinalização seja clara, esteja alocada de maneira estratégica e apresente boas condições de manutenção.



Assinado por 1 pessoa: MARCIO MELO GOMES
Documento assinado digitalmente/eletronicamente. Confira as assinaturas no link: https://mongagua.flowdocs.com.br:2053/public/assinaturas/A4B7AD1B5A9542C1AD51A3166839DC97

**Prefeitura da Estância Balneária de Mongaguá**
SECRETARIA MUNICIPAL DE TURISMO

Mongaguá, apesar das necessidades de realizar manutenção na maior parte da sinalização de trânsito existente em suas vias e ajustar seu posicionamento, já apresenta sinalização turística relevante, como pode ser observado pela presença de totens interpretativos, que apresentam certo nível de padronização, e placas indicativas. Ainda assim, boa parte delas, também necessitam de manutenção e de padronização.

Além disso, a sinalização interpretativa não está presente em todos os atrativos e nem sempre apresentam as possíveis rotas turísticas que englobe locais de interesse comum e os estabelecimentos do trade disponíveis na Cidade e na região.

A zona rural apresenta o maior déficit do Município, onde há ausência de sinalização de modo geral e são encontradas placas indicativas elaboradas pelos proprietários dos atrativos, contribuindo para a falta de padronização. Há a necessidade de investimentos em obras de infraestrutura, para readequação do local, a fim de bem receber os moradores e turistas.

A cidade já apresenta algumas ações que caminham para a construção de uma identidade visual, ou seja, alguns elementos mantém um certo nível de padronização, como as placas indicativas, que são elaboradas com o mesmo material, possuem o mesmo formato, cor e organização do conteúdo.

Otimizar as ações já realizadas com o intuito de criar uma identidade visual para o Município tende a contribuir com a divulgação da cidade e seus atrativos, promovendo sua visitação, e torna a cidade mais agradável para o turista. Além disso, a comercialização da cidade nos mais variados meios de comunicação é facilitada, contribuindo com o desenvolvimento do turismo.

A comunicação turística é outro fator essencial para a autonomia de deslocamento do turista no destino, atração de turistas em potencial, visitação dos atrativos, permanência dos mesmos na localidade, possibilidade de retorno e indicação. Mongaguá também realiza ações nesta área e, assim como citado



Assinado por 1 pessoa: MARCIO MELO GOMES
Documento assinado digitalmente/eletronicamente. Confira as assinaturas no link: https://mongagua.flowdocs.com.br:2053/public/assinaturas/A4B7AD1B5A9542C1AD51A3166839DC97

no parágrafo anterior, precisam ser otimizadas para ampliar o alcance de seus objetivos.

A cidade possui uma Central de Informações Turísticas, importante ferramenta de interação com os turistas e de divulgação da cidade, seus eventos e atrativos, podem ser encontrados em materiais de apoio impressos.

O material gráfico informativo disponibilizado, possui informações breves e fotos dos pontos turísticos da cidade, faz- se necessária a elaboração de um material gráfico único e padronizado contendo o mapa da cidade englobando todos os pontos turísticos, incluindo área rural e aldeias indígenas, localização, os meios de hospedagens, os empreendimentos gastronômicos de maior destaque, e demais informações importantes, pois fomentar a visitação e a ampliação do tempo de permanência do turista na cidade, podendo contribuir até mesmo com o retorno ao destino.

A Prefeitura disponibiliza vídeos nas mídias sociais, site institucional, e prédios públicos das atrações turísticas e eventos da cidade.

Ainda sobre a comunicação digital, notou-se que a o site oficial da Prefeitura, a página do *Facebook*, o *Instagram,* divulgam a cidade como um destino turístico, ainda assim, as informações poderiam ser melhoradas e manter uma atualização mais frequente das mesmas. O Impulsionamento do Marketing, fa-se necessário, para que pessoas de diversas localidades conheçam do Destino Mongaguá. O turismo de Mongaguá também é divulgado no Instagram da Secretaria de Turismo de Mongaguá.

O uso da internet para divulgação e comunicação por parte do poder público é importante para o desenvolvimento do turismo em Mongaguá, visto que as informações em meio virtual são essenciais para a motivação da visita.

Os eventos e manifestações culturais realizados em Mongaguá, atraem grande quantidade de pessoas todos os anos, são grandes expoentes de difusão da cultura local e regional, fomentam a economia local e a divulgação da cidade.



Assinado por 1 pessoa: MARCIO MELO GOMES
Documento assinado digitalmente/eletronicamente. Confira as assinaturas no link: https://mongagua.flowdocs.com.br:2053/public/assinaturas/A4B7AD1B5A9542C1AD51A3166839DC97

**Prefeitura da Estância Balneária de Mongaguá**
SECRETARIA MUNICIPAL DE TURISMO

O Calendário de Eventos, precisa ser reestruturado, pontuando além dos eventos turísticos, os eventos culturais e esportivos.

Mongaguá possui atrativos com alto potencial de atratividade e de grande interesse para o mercado do turismo. Dentre eles, a praia é o que mais recebe turistas sobretudo no período de verão e nos feriados, visto que o segmento de sol e praia é predominante no município.

A integração dos demais atrativos também é necessária para a promoção do turismo local.

O Município possui em seu território Aldeias indígenas com potencial para integrar rotas turísticas, o turismo étnico-pedagógico e a promoção do seu artesanato como tradições e costumes.

Devido a Mata Atlântica ser parte integrante do Município, o turismo ecológico é um segmento que vem crescendo, atraindo cada vez mais adeptos, pois a Cidade possui atrativos naturais belíssimos, trilhas ecológicas, corredeiras, cachoeiras, rios e o complexo rural.

A Cidade, possui fomento a educação ambiental e proteção ao meio ambiente, através de aulas de educação ambiental oferecidas aos alunos das escolas da rede pública e privada, no Parque Turístico Ecológico ‘A tribuna”. Também são realizadas a cada 15 dias, a alimentação das serpentes, sendo uma atração aberta ao público de todas as idades. Esta integração contribui com a proteção ao meio ambiente, com o desenvolvimento de atividades de educação ambiental, e com o resgate da cultura e da história local, além de promover sua difusão aos munícipes e turistas.

As ações de educação ambiental, garantidas pela Política de Educação Ambiental de Mongaguá, desenvolvidas na Rede Municipal de Ensino se apresentam como ferramenta importante na preservação do meio ambiente em nível local.



Assinado por 1 pessoa: MARCIO MELO GOMES
Documento assinado digitalmente/eletronicamente. Confira as assinaturas no link: https://mongagua.flowdocs.com.br:2053/public/assinaturas/A4B7AD1B5A9542C1AD51A3166839DC97

**Prefeitura da Estância Balneária de Mongaguá**
SECRETARIA MUNICIPAL DE TURISMO

A existência de mecanismos legais que garantam e promovam a arborização da cidade, e a preservação do meio ambiente, é fator determinante para o planejamento do turismo porque, além de promover atividades turísticas de cunho cultural e pedagógico, fomentam o ecoturismo e auxiliam na construção da imagem da cidade.

Mongaguá possui alto potencial para o desenvolvimento do ecoturismo. Mudanças na legislação de interesse ambiental poderiam garantir a preservação dos espaços em que as atividades relacionadas ao ecoturismo acontecem, definindo as diretrizes de seu uso e exploração. Além disso, para garantir a segurança dos usuários é preciso que haja sinalização e manutenção destes espaços.

O município também possui boa oferta de turismo rural, visto que os atrativos do Complexo Rural possuem alta representatividade e grau de atração. Aproveitar esse potencial pode contribuir diretamente com a economia local, preservação de áreas de mananciais e a especulação imobiliária no campo, além de fortalecer a cultura local. No entanto, é preciso lembrar que o acesso a estes equipamentos se dá por meio de estradas não pavimentadas que recebem manutenção constante do Poder Público, mas precisam de atenção tanto estrutural quanto de sinalização.

Os atrativos do Complexo Rural, em sua maioria, possuem a infraestrutura necessária para a recepção do turista e possibilita que este passe o dia no local, ou seja, contribui com o tempo de permanência do turista na cidade e com o consumo de produtos e serviços do trade. Diante disso, melhorar as condições estruturais das vias de aceso e demais obras de infraestrutura turística é essencial para a visitação neste setor da cidade.



Assinado por 1 pessoa: MARCIO MELO GOMES
Documento assinado digitalmente/eletronicamente. Confira as assinaturas no link: https://mongagua.flowdocs.com.br:2053/public/assinaturas/A4B7AD1B5A9542C1AD51A3166839DC97

**Prefeitura da Estância Balneária de Mongaguá**
SECRETARIA MUNICIPAL DE TURISMO

Os atrativos religiosos e os naturais precisam de melhorias em sua infraestrutura para garantir a recepção do turista e sua permanência nestes espaços. Ao que tange a acessibilidade, são encontrados alguns empecilhos, como mobiliário urbano mal posicionado, rampas improvisadas e locais em que o acesso se dá unicamente por meio de escadas, fatores que, em alguns casos, impossibilitam o uso para este público ou comprometem sua autonomia no momento da visitação.

O trade turístico, apesar de atender satisfatoriamente a atual demanda da cidade, também não possui as adequações de acessibilidade.

De maneira geral, a infraestrutura urbana e turística nas vias de acesso aos atrativos e as condições estruturais, de manutenção e limpeza dos mesmos indicam que é preciso realizar obras de melhorias tanto nos atrativos quanto nas vias que levam até eles. Investir nesta área é essencial para o desenvolvimento do turismo em Mongaguá, sobretudo porque garante mais comodidade ao turista e aos moradores, contribuindo com o retorno e permanência dos primeiros e obtenção de apoio dos últimos.

Os meios de hospedagens presentes em Mongaguá são voltados para o atendimento da demanda do turismo de lazer, ou seja, a grande maioria dos hóspedes utiliza estes estabelecimentos apenas para dormir e em épocas específicas do ano. A qualidade de seu atendimento, sua manutenção e limpeza são boas, entretanto, alguns itens do mobiliário precisam ser trocados e as acomodações necessitam de reformas.

Os estabelecimentos gastronômicos de Mongaguá proporcionam uma variedade significativa aos turistas, atendendo satisfatoriamente a atual demanda. O atendimento, manutenção e limpeza são considerados bons para a maioria deles. Entretanto, com o desenvolvimento do turismo na cidade esta demanda tende a aumentar e estes estabelecimentos precisam se adequar para garantir o correto atendimento da demanda potencial.



Assinado por 1 pessoa: MARCIO MELO GOMES
Documento assinado digitalmente/eletronicamente. Confira as assinaturas no link: https://mongagua.flowdocs.com.br:2053/public/assinaturas/A4B7AD1B5A9542C1AD51A3166839DC97

**Prefeitura da Estância Balneária de Mongaguá**
SECRETARIA MUNICIPAL DE TURISMO

A comunicação no trade é deficiente, visto que poucos estabelecimentos utilizam uma identidade visual própria ou canal de comunicação online. É essencial que o trade utilize as vantagens das mídias sociais para promover a cidade como um destino turístico, visto que a ampliação da divulgação será vantajosa para o poder público, estabelecimentos e população local.

Além disso, nem todos os estabelecimentos do trade são sinalizados turisticamente e, em alguns casos, as estradas não são expressivas. Ainda assim, um ponto que precisa ser incentivado no trade turístico de Mongaguá é o cadastramento dos meios de hospedagens e de alimentação no CADASTUR.

A atuação do COMTUR é essencial para fazer a conexão entre o setor privado e o público na busca de parcerias que resultem em melhoramentos para ambos os lados e promovam o turismo. É necessário que o poder público municipal mantenha comunicação constante com o trade e o auxilie a fazer as modificações e adaptações necessárias.

Também é papel do poder público manter os serviços básicos com qualidade e em quantidade suficiente para atender a demanda dos munícipes e dos turistas. Diante disso, coleta de esgoto, abastecimento de água e coleta de lixo domiciliar que abrange quase a totalidade de domicílios.

A Prefeitura realiza obras de melhorias na drenagem urbana visando evitar inundações, mas ainda há alguns pontos a serem otimizados.

Há a necessidade de expandir o fórum de planejamento das ações relacionadas à segurança pública.

É preciso manter atualizado e continuar aplicando o Plano de Gestão Integrada de Resíduos Sólidos, conforme estabelece a Política Nacional de Resíduos Sólidos e, dessa maneira, agregar valor a estes materiais, promover a participação, e fomentar a preservação do meio ambiente e a geração de renda.



Assinado por 1 pessoa: MARCIO MELO GOMES
Documento assinado digitalmente/eletronicamente. Confira as assinaturas no link: https://mongagua.flowdocs.com.br:2053/public/assinaturas/A4B7AD1B5A9542C1AD51A3166839DC97

**Prefeitura da Estância Balneária de Mongaguá**
SECRETARIA MUNICIPAL DE TURISMO

De modo geral, a legislação municipal de interesse ambiental e a voltada ao turismo precisam ser mantidas atualizadas para atender a atual realidade local.

Mongaguá, por meio de sua legislação, demonstra grande interesse em promover a sustentabilidade e a preservação do meio ambiente.

A **Lei nº 2.456, de 03 de março de 2011,** institui o Plano Municipal de arborização, onde são definidas as ações administrativas em relação ao plantio, preservação, manejo e expansão da arborização no município, é outro exemplo da preocupação do poder público municipal com o meio ambiente e com a melhoria na qualidade de vida da população local.

Possuir uma legislação de interesse turístico sempre atualizada e condizente com a realidade municipal também é importante para o fortalecimento institucional do turismo dentro da máquina pública local, visto que são as leis que apresentam as diretrizes e apontamentos que guiam a promoção e o desenvolvimento deste setor. Além disso, a participação da população contribui com o fortalecimento institucional a partir do momento que fiscaliza e monitora as ações do poder público, cobrando maior agilidade na prestação deste serviço.

Outro importante instrumento de desenvolvimento do turismo é a participação em eventos de promoção do turismo e da cidade. A Secretaria de Turismo, tem participado do Conexidades – Encontro Nacional de Parceiros Público Privados, promovido pela Multiplicidades, parceria estratégica da Uvesp.

Posteriormente serão apresentadas propostas de planos de ações para o desenvolvimento e promoção do turismo em Mongaguá.



Assinado por 1 pessoa: MARCIO MELO GOMES
Documento assinado digitalmente/eletronicamente. Confira as assinaturas no link: https://mongagua.flowdocs.com.br:2053/public/assinaturas/A4B7AD1B5A9542C1AD51A3166839DC97

**Prefeitura da Estância Balneária de Mongaguá**
SECRETARIA MUNICIPAL DE TURISMO

## 7. METODOLOGIA

Esta etapa do PDTUR é desenvolvida a partir do mapeamento dos locais propensos ao desenvolvimento de projetos. A seleção dos locais é realizada a partir da análise de conjuntura do processo, de reuniões com a comunidade e, com a Secretaria de Turismo de Mongaguá.

A metodologia segue um procedimento padrão no qual serão apresentados os projetos de maneira a explanar suas necessidades para que o mesmo seja implementado. O escopo dos projetos contém objetivo, justificativa, memorial descritivo, programa de necessidades, valor estimado e prazos de execução estimados.

Os projetos propostos são sugeridos de acordo com diferentes categorias e níveis de intervenção. Poderão conter somente as orientações técnicas necessárias para a realização de reformas e qualificações construtivas, obras de infraestrutura considerando os acessos, e proposta de obra nova, partindo do pressuposto no qual há necessidade de um equipamento novo para a atividade sugerida.



Assinado por 1 pessoa: MARCIO MELO GOMES
Documento assinado digitalmente/eletronicamente. Confira as assinaturas no link: https://mongagua.flowdocs.com.br:2053/public/assinaturas/A4B7AD1B5A9542C1AD51A3166839DC97

**Prefeitura da Estância Balneária de Mongaguá**
SECRETARIA MUNICIPAL DE TURISMO

## 8. RESUMO EXECUTIVO DO DIAGNÓSTICO URBANO

O resumo executivo caracteriza-se pela síntese de toda análise, contém o prognóstico de demanda pontuando os problemas e possíveis soluções e novos atrativos e estruturas necessárias para adequação da cidade ao turismo. A conjuntura de análise dos diversos agentes é de suma importância para que os projetos propostos contemplem os anseios de toda população, na qualificação turística da cidade.

O município de Mongaguá apresenta grande potencial para desenvolvimento turístico, considerando os atrativos existentes, a riqueza cultural, étnica e histórica, assim como as atividades sazonais da região que estimulam sua atratividade turística.

Para que as propostas do Plano de Ação em Infraestrutura estivessem de acordo com as diretrizes do Plano Diretor Municipal de Turismo, foram considerados alguns aspectos gerais, elencados a seguir.

### 8.1. Problemáticas e possíveis soluções

Aqui serão listados alguns problemas encontrados quanto à infraestrutura urbana e turística e possíveis soluções para adequação e melhorias para atender ao público turístico. São propostas além da infraestrutura de cunho físico, ou seja, obras de intervenção, construção e ampliação, reformas, adequação e qualificação. São propostas que compõe o conjunto de ações necessárias para a qualificação da oferta turística como um todo.

Apesar de possuir um acesso facilitado, considerando a rodovia Padre Manoel da Nóbrega. Mongaguá carece de mobilidade interna. O acesso ao centro é facilitado, entretanto acessar os bairros mais distantes é complicado, pois, falta melhor estruturação dos acessos viários que transpõe a rodovia, e do



Assinado por 1 pessoa: MARCIO MELO GOMES
Documento assinado digitalmente/eletronicamente. Confira as assinaturas no link: https://mongagua.flowdocs.com.br:2053/public/assinaturas/A4B7AD1B5A9542C1AD51A3166839DC97

transporte público.

O Terminal Rodoviário Municipal, apesar de possuir uma boa estrutura, enfrenta dificuldades na alta temporada. O município não possui terminal de ônibus municipal.

As estradas rurais devem ter infraestrutura melhorada para facilitar o deslocamento de turistas para os atrativos rurais existentes.

Na extensão da rodovia referente ao acesso a Mongaguá a pista encontra-se em bom estado com boa pavimentação asfáltica, necessitando de reparos principalmente com relação a pintura das sinalizações horizontais e manutenção de algumas placas verticais que já apresentam processo de corrosão. A rodovia representa a principal via estrutural do município com pista dupla nos dois sentidos e com barreira central. A SP-055 (Rodovia Pe. Manoel da Nóbrega) possibilita ultrapassagens permitidas com segurança, além disso possui acostamento em toda sua extensão linear ao município em questão. É necessária uma melhor identificação do município nas divisas, saídas e entradas de acesso, nem todas estão bem posicionadas e conservadas.

A circulação e transposição de pedestres e ciclistas são insuficientes e inseguras, pois, a rodovia também se constitui em barreira para a integração entre os bairros próximos a praia e os mais distantes, sendo necessária a construção de viadutos e passarelas para a ligação entre as áreas urbanas.

A cidade de Mongaguá conta com muitas vias passando por recentes reformas para atender a novas demandas. Adequação das vias centrais, ajudam no deslocamento interno dos moradores e turistas e criam ambientações melhores considerando a paisagem como um aspecto fundamental.

Todo o sistema de distribuição de energia elétrica, telefonia e internet é feito por intermédio de fiação aparente.



Assinado por 1 pessoa: MARCIO MELO GOMES
Documento assinado digitalmente/eletronicamente. Confira as assinaturas no link: https://mongagua.flowdocs.com.br:2053/public/assinaturas/A4B7AD1B5A9542C1AD51A3166839DC97

**Prefeitura da Estância Balneária de Mongaguá**
SECRETARIA MUNICIPAL DE TURISMO

Um mobiliário urbano padronizado poderia ser instalado nas vias públicas e nos espaços destinados ao uso público, para se formar uma identidade visual da cidade. Atualmente o mobiliário é diversificado. O serviço de limpeza urbana é regular.

Poderá ser feita intervenções artísticas por meio de artistas locais para personalizar os mobiliários urbanos que serão desenvolvidos na Cidade. Promovendo assim, tanto os artistas como o aumento do interesse turístico ao local.

As Leis da cidade são bem fundamentadas, porém diretrizes específicas para o contexto urbano já edificado podem ser melhor definidas. O controle e planejamento do crescimento urbano, se faz necessário uma vez que, fomentar a atratividade turística da cidade estimula, consequentemente, seu crescimento. Portanto, diretrizes relacionadas ao desenvolvimento urbano e turístico devem estar alinhadas na adequação das propostas e no melhor embasamento para suprir suas demandas.

Promover a cultura e turismo referente aos povos originários, assim como desenvolver equipamentos públicos culturais / educativos com a participação dos mesmos em todos os processos. Resgatando assim a cultura que outrora era valorizada e fazia parte da cultura da cidade.

### 8.2. Potencialidades e estruturas necessárias

Aqui serão listados novos atrativos ou estruturas necessárias para adequação da cidade de Mongaguá ao desenvolvimento do turismo. Além de citar os possíveis locais para a realização dos novos empreendimentos, as sugestões contêm justificativas para a necessidade de implantação.



Assinado por 1 pessoa: MARCIO MELO GOMES
Documento assinado digitalmente/eletronicamente. Confira as assinaturas no link: https://mongagua.flowdocs.com.br:2053/public/assinaturas/A4B7AD1B5A9542C1AD51A3166839DC97

**Prefeitura da Estância Balneária de Mongaguá**
SECRETARIA MUNICIPAL DE TURISMO

O fomento a promoção da Cidade, é muito importante, através da criação de produtos turísticos de fomento ao marketing do turismo municipal e também a comercialização do destino através de participações em eventos importantes ligados ao setor. O Fortalecimento Institucional, tem papel primordial, para que Mongaguá, tenha uma identidade visual fortalecida.

A Cidade possui grande potencial no setor cicloviário que pode ser melhor aproveitado, tornando-se referência para as cidades em mesma condição, ou que queiram alavancar o meio de mobilidade em seu território. Atualmente não há ligação segregada entre as vias do sistema cicloviário. Dar suporte a este modal estimula seu uso, tende a diminuir o trânsito, além de garantir mais segurança aos ciclistas. O transporte cicloviário é muito utilizado pelos moradores da região.

O Cicloturismo, também está em plena expansão, sendo um importante segmento a ser explorado, para fomento da Cidade e região, através da elaboração de Roteiros Turísticos Integrados Regionais, abrangendo a área urbana, a área rural e área indígena.

Deve-se dar mais importância à acessibilidade para portadores de necessidades especiais, com a construção de estruturas de rampas e acessos e com melhoria do pavimento das calçadas existentes. Além de adequar os pontos turísticos de acordo com as exigências para melhor receber este público.

As requalificações das principais vias de acesso da Cidade, são essenciais para que a locomoção seja feita de maneira segura e ordenada.

A Cidade, precisará investir em adequações nas sinalizações vertical, horizontal e turísticas, para assim facilitar os acessos de moradores e turistas aos atrativos e pontos turísticos e também sinalizações dentro destes locais.

Destacando o principal atrativo turístico de Mongaguá, as praias estão passando por obras importantes de infraestrutura para melhor atender moradores e turistas, mas merecem atenção quanto a limpeza.



Assinado por 1 pessoa: MARCIO MELO GOMES
Documento assinado digitalmente/eletronicamente. Confira as assinaturas no link: https://mongagua.flowdocs.com.br:2053/public/assinaturas/A4B7AD1B5A9542C1AD51A3166839DC97

**Prefeitura da Estância Balneária de Mongaguá**
SECRETARIA MUNICIPAL DE TURISMO

Outro destaque está nas potencialidades que o município possui em Ecoturismo e Turismo de Aventura, sendo um segmento em amplo crescimento devendo ser explorado para atender moradores e turistas, que buscam contato direto com a natureza. Sendo assim, obras importantes deverão ser implantadas para fomento destas atividades, de forma equilibrada e sustentável.

O Turismo rural, é um segmento que também está em amplo crescimento, pois moradores e turistas, buscam nestas áreas refúgios para sair das rotinas estressantes do dia a dia. A Cidade, possui uma vasta área rural, com pesqueiros, propriedades rurais abertas a visitação, corredeiras, rios, entre outras opções de lazer, e necessita estar em condições adequadas para receber bem seus visitantes.

A Cidade possui o Projeto Trilhas Rurais, ele busca fomentar o turismo rural de maneira planejada através da elaboração de rotas turísticas nas propriedades agrícolas e também lugares de expressiva notoriedade, para que os moradores e turistas possam vivenciar experiências novas no campo e ter a oportunidade de experimentar as delícias produzidas naquela região. Para isso serão necessários fortalecimentos de planos de visitação já existentes: da Aldeia Aguapeú e do Circuito de Café Rural; Com a criação do selo dos sitiantes participantes deste circuito, além da divulgação por parte da Prefeitura; Construção de novos roteiros turísticos; Cadastramento dos estabelecimentos dos interessados para participarem de roteiros rurais, com ordem cronológica de inscrição, na Prefeitura de Mongaguá, com juntada de documentos pessoais e informações sobre os serviços e produtos a serem comercializados.

Além disso, a promoção do Turismo Étnico e do Turismo Rural, assim como de todos os atores que participam do trade turístico rural e indígena, é importante que seja realizado algumas diretrizes como a valorização do turismo de base comunitária, de acordo com a economia solidária; O incentivo a gestão compartilhada entre as associações e coletivos de terceiro setor, com as agências da iniciativa privada e com o poder público das esferas municipal, estadual e federal; A colaboração na divulgação do Turismo de Base

Assinado por 1 pessoa: MARCIO MELO GOMES
Documento assinado digitalmente/eletronicamente. Confira as assinaturas no link: https://mongagua.flowdocs.com.br:2053/public/assinaturas/A4B7AD1B5A9542C1AD51A3166839DC97

**Prefeitura da Estância Balneária de Mongaguá**
SECRETARIA MUNICIPAL DE TURISMO

Comunitária nas terras indígenas do Aguapeú e do Itaóca; A promoção do empreendedorismo social; O apoio a Associação Rural da Água Branca e a promoção do intercâmbio, a nível regional da Baixada Santista, das visitações com as Terras Indígenas.

Outro segmento importante, que está em amplo crescimento, é a educação ambiental e proteção ao meio ambiente, para continuar fomentando e realizando trabalhos com os alunos de escolas públicas, privadas e população em geral, além de turistas, a Cidade precisará investir em obra para construção de escola de educação ambiental, dentro do Parque Turístico Ecológico 'A Tribuna', além de elaborar estratégias para manter a gestão ambiental municipal sempre estruturada, pensando na sustentabilidade e no bom uso dos recursos atingindo a eficiência e a minimização dos impactos negativos que podem ser causados pelo mal uso do meio ambiente.

O resgate a cultura e a história da Cidade, é extremamente importante para a valorização das tradições e dos nomes que marcaram épocas e contribuíram para o crescimento da Cidade, para isso serão realizados restauros e instalações de novos Monumentos, assim como revitalizações nas praças que levam os nomes de importantes atores do desenvolvimento do município.

Promover a cultura e turismo referente aos povos originários, assim como desenvolver equipamentos públicos culturais/ educativos com a participação dos mesmos em todos os processos. Resgatando assim a cultura que outrora era valorizada e fazia parte da cultura da cidade.

O Turismo de pesca, é um segmento muito procurado na Cidade, atraindo turistas de diversas regiões e moradores. A Cidade, possui a Plataforma de Pesca Amadora, sendo a maior estrutura pesqueira de concreto armado do mundo. Para melhor atender aos praticantes da pesca e visitantes, o local precisará passar por reformas estruturais.

Assinado por 1 pessoa: MARCIO MELO GOMES
Documento assinado digitalmente/eletronicamente. Confira as assinaturas no link: https://mongagua.flowdocs.com.br:2053/public/assinaturas/A4B7AD1B5A9542C1AD51A3166839DC97

**Prefeitura da Estância Balneária de Mongaguá**
SECRETARIA MUNICIPAL DE TURISMO

Já o setor de artesanato e compras, é muito procurado. Mongaguá, possui três pontos de comércio importantes, que são as Feiras de Artesanatos Centro, Vera Cruz e Plataforma. Elas oferecem diversos produtos e também gastronomia variadas. Sendo assim, necessitam de Requalificações para melhor atender aos moradores e turistas. Seria interessante, para fomentar e incentivar ainda mais o artesanato, a criação da Casa do Artesão.

Outro segmento que tem enorme potencial para ser desenvolvido, é o de contemplação da Cidade. Próximo a área Central, há um mirante belíssimo, com uma vista encantadora de toda a cidade, morros e mar, é conhecido como 'Belvedere Municipal'. Atualmente, precisa de reconstrução, pois alguns locais estão degradados devido às influências do tempo.

Ainda falando sobre contemplação, temos potencial em contemplação de fauna e flora diversificadas, pois a Cidade, é circundada pela Mata Atlântica, e oferece excelentes locais para observação da natureza. Sendo assim, a implantação de estações de *BirdWhatching,* no Morro da Cialta, Parque Umberto Salomone 'Poço das Antas' e Zona Rural, fomentará esta potencialidade. Haja vista, que a observação de aves, já existe no município, mas em escala pequena.

A Cidade, possui diversas aldeias indígenas, o incentivo ao Turismo Étnico é essencial para que as tradições e culturas destes povos sejam mantidas e valorizadas. A criação da Casa do Indígena, seria de suma importância para a divulgação de seus artesanatos e costumes, além de ser um gerador de renda para estas comunidades.

Mongaguá, por possuir expressivos atrativos turísticos e locais com singular beleza, necessita da instalação de linha turística para facilitar o acesso de moradores e turistas a estes locais.


Assinado por 1 pessoa: MARCIO MELO GOMES
Documento assinado digitalmente/eletronicamente. Confira as assinaturas no link: https://mongagua.flowdocs.com.br:2053/public/assinaturas/A4B7AD1B5A9542C1AD51A3166839DC97

**Prefeitura da Estância Balneária de Mongaguá**
SECRETARIA MUNICIPAL DE TURISMO

A promoção do destino pode ser intensificada através do impulsionamento nas redes sociais oficiais do Município, como *Facebook, Youtube* e *Instagram,* com o objetivo de divulgar, na região e no estado, os principais pontos turísticos e eventos de Mongaguá, como a Festa da Padroeira, os Festejos à Yemanjá, a Marcha para Jesus, o Festão na Praia, MongaVerão, Festival Sonho Cigano, Carnaval de Sabores e Folia na Dudu, além de espetáculos musicais, teatrais e dança.

É importante também, a elaboração de um calendário fixo de eventos turísticos, para promoção e divulgação do turismo no município. Possibilitando que o trade desenvolva ações publicitárias seguindo o calendário.

Promover a possibilidade da intermunicipalidade do investimento privado nos eventos municipais, e regulamentar e normatizar a utilização dos espaços públicos dos eventos.

Fomentar o investimento da iniciativa privada, na possibilidade de promover espaços privados, destinados para estacionar *motorhomes,* permitindo explorar as potencialidades da balneabilidade e ecoturismo, presentes na Orla da Praia e na Zona Rural do Município, no turismo de Camping.

Outro fator importantíssimo para o desenvolvimento do trade turístico, é investir em capacitações para os diversos atores envolvidos na cadeia do turismo. Pensando nisso, um dos segmentos que podem ser fomentados, é a qualificação do atendimento aos turistas e a padronização de identificação dos ambulantes e promover uma parceria público privada para assistir a manutenção dos “carrinhos”, sem descaracterizar a opção artística do ambulante. A qualificação seria um critério necessário para a renovação das licenças e a capacitação seria ministrada na Escola Técnica Estadual Adolpho Berezin. Esta proposta seria feita juntamente ao Departamento de Comércio.

O fortalecimento da Associação Comercial também é importante, para o desenvolvimento do Turismo na Cidade.

Assinado por 1 pessoa: MARCIO MELO GOMES
Documento assinado digitalmente/eletronicamente. Confira as assinaturas no link: https://mongagua.flowdocs.com.br:2053/public/assinaturas/A4B7AD1B5A9542C1AD51A3166839DC97

**Prefeitura da Estância Balneária de Mongaguá**
SECRETARIA MUNICIPAL DE TURISMO

Para fomento da gastronomia da Cidade, o Município poderá desenvolver a escolha do Prato Típico de Mongaguá, com ingredientes típicos da Cidade e/ou Região.


Assinado por 1 pessoa: MARCIO MELO GOMES
Documento assinado digitalmente/eletronicamente. Confira as assinaturas no link: https://mongagua.flowdocs.com.br:2053/public/assinaturas/A4B7AD1B5A9542C1AD51A3166839DC97

**Prefeitura da Estância Balneária de Mongaguá**
SECRETARIA MUNICIPAL DE TURISMO

## 9. PREMISSAS DE PROJETOS

O Plano de Ação é apresentado, nesta fase, na forma de programas e projetos interligados e complementares que deverão trazer ao município as mudanças necessárias.

Os projetos propostos neste Plano de Ação estão dispostos de acordo com o nível de intervenção. Podendo ser, portanto definidos como: **Produto Turístico; Comercialização; Fortalecimento Institucional e Infraestrutura e Serviços Básicos.**

As obras de infraestruturas, são identificadas nos programas de acessos, reforma e construção. Seguem nestes itens uma proposta de projeto contendo seu objetivo e a justificativa.

### 9.1. Programa: Acessos

Considerar os acessos aos atrativos turísticos que compõe o programa de planejamento de infraestrutura deste prognóstico é importante devido ao caráter universal que abrange este tipo de intervenção. Além de qualificar o atendimento da demanda turística, propõe beneficiar a circulação urbana de seus moradores.

O conjunto: atrativo, serviços e entorno, caracterizam a vivência completa da integração do turista com o local. Com entorno e acessos bem estruturados o conjunto é valorado nos aspectos qualidade, acolhimento e propagação de experiências positivas. A proposta geral é facilitar o deslocamento, melhorando os acessos e sinalizações turísticas; melhorando as condições de trânsito e, principalmente, a qualidade do transporte público. Analisar estes aspectos resultou nas propostas sugeridas neste plano.



Assinado por 1 pessoa: MARCIO MELO GOMES
Documento assinado digitalmente/eletronicamente. Confira as assinaturas no link: https://mongagua.flowdocs.com.br:2053/public/assinaturas/A4B7AD1B5A9542C1AD51A3166839DC97

**Prefeitura da Estância Balneária de Mongaguá**
SECRETARIA MUNICIPAL DE TURISMO

### 9.2. Programa: Reforma

As reformas propostas neste prognóstico seguem orientações técnicas necessárias para a qualificação funcional e estética, além de melhorias construtivas.

Reformar os atrativos turísticos perpassa a manutenção do mesmo. Trata-se de uma perspectiva de melhorar a forma com que a atividade funciona para disponibilizar estruturas básicas em regiões potenciais, reaproveitar espaços subutilizados, ampliar a circulação e consequentemente a atratividade.

São consideradas requalificações, melhorias, revitalizações, restaurações e reformas devido a intenção de fomentar o desenvolvimento do atrativo e reformular os usos dos mesmos, estimulando sua apropriação por parte da população.

Vale ressaltar que são priorizados os acessos e circulação universal, portanto, os projetos de reforma devem estar de acordo com as normas de acessibilidade NBR 9050/2015.

As reformas indicadas neste plano, em ınfraestrutura, são propostas de intervenção física em edificação, mobiliário ou equipamento urbano, que implique a modificação de suas características estruturais e funcionais. Deve haver a priorização do bem-estar e segurança coletiva, portanto projetos de segurança contra incêndio e preservação patrimonial são considerados nas propostas.



Assinado por 1 pessoa: MARCIO MELO GOMES
Documento assinado digitalmente/eletronicamente. Confira as assinaturas no link: https://mongagua.flowdocs.com.br:2053/public/assinaturas/A4B7AD1B5A9542C1AD51A3166839DC97

**Prefeitura da Estância Balneária de Mongaguá**
SECRETARIA MUNICIPAL DE TURISMO

### 9.3. Programa: Construção

As análises das propostas para a construção de equipamento novo advêm do levantamento das potencialidades turísticas do município, além de suas atrações tradicionais. As novas atrações buscam estimular diferentes vertentes do turismo regional como sua potencialidade socioambiental, de Ecoturismo, de Turismo de Aventura, de Turismo Contemplativo, Turismo Cultural e Turismo Étnico. Estas vertentes vêm ao encontro com o desenvolvimento do turismo sustentável que valorize e preserve o ecossistema.

A partir das principais necessidades do município os projetos estão em consonâncias com as atividades existentes e se alinham de forma a complementar ou suprir a demanda de alguns atrativos.

Além da necessidade de atendimento a possíveis deficiências na estrutura existente, as propostas consideram a irradiação e descentralização do turismo do município.

Os principais objetivos são: valorização do patrimônio natural; Melhoria do produto turístico; Aumento do gasto médio e permanência do turista; Estímulo do turismo por parte do cidadão mongaguaense e fomento da oferta de atrativo turístico natural, socioambiental, étnico e cultural.

### 9.4. Plano de Ações – Infraestrutura e Serviços Básicos.

Abaixo, na tabela (22), seguem os planos de ações para a Infraestrutura e Serviços Básicos, divididos em: Acessos, Reforma e Construção.



Assinado por 1 pessoa: MARCIO MELO GOMES
Documento assinado digitalmente/eletronicamente. Confira as assinaturas no link: https://mongagua.flowdocs.com.br:2053/public/assinaturas/A4B7AD1B5A9542C1AD51A3166839DC97

**PREFEITURA MUNICIPAL DE MONGAGUA**
AV. GETÚLIO VARGAS, Nº 67 - CENTRO - CNPJ: 46.578.506/0001-83
MONGAGUA/SP - CEP: 11730-000
FONE: (13) 3445-3000 - WWW.MONGAGUA.SP.GOV.BR


CÓDIGO DE ACESSO
A4B7AD1B5A9542C1AD51A3166839DC97

**VERIFICAÇÃO DAS ASSINATURAS**

Este documento foi assinado digitalmente/eletronicamente pelos seguintes signatários nas datas indicadas

Assinante: MARCIO MELO GOMES em 19/04/2024 15:13:04
CPF:***.***-.838-48
Unidade certificadora: ICP-BRASIL - AC SERASA RFB V5

Para verificar a validade das assinaturas acesse o link abaixo
https://mongagua.flowdocs.com.br:2053/public/assinaturas/A4B7AD1B5A9542C1AD51A3166839DC97

**Prefeitura da Estância Balneária de Mongaguá**
SECRETARIA MUNICIPAL DE TURISMO

*Tabela 22 - Plano de Ação - Infraestrutura e Serviços Básicos*

| PROGRAMA | AÇÃO | DESCRIÇÃO DA AÇÃO |
|---|---|---|
| | | |
| ACESSOS | A.1. | Requalificação das vias com maior fluxo de turistas e moradores: Avenida Marina; Avenida São Paulo; Avenida Nossa Senhora de Fátima (continuidade); e Vias de acessos rodoviários. |
| | A.2. | Ciclovias na Avenida Tiradentes; Avenida Monteiro Lobato; Melhorias na Avenida Governador Mário Covas Júnior (orla da praia) e Interligação das Ciclovias/ Ciclofaixas. |
| | A.3. | Requalificação das Vias Marginais; Avenida Monteiro Lobato, Avenida Tiradentes e Avenida Porto Alegre e dos Acessos à Rodovia. |
| | A.4 | Requalificação das trilhas de acesso e sinalização turística no Complexo do Parque Umberto Salomone 'Poço das Antas'. |
| | A.5 | Readequação da Sinalização Turística da Cidade. |
| | A.6 | Implantação de linha turística para facilitação do Acesso aos Pontos Turísticos – City – Tour. |
| REFORMA | A.7. | Melhorias: Praça Frederico Platzeck. |
| | A.8. | Reforma: Plataforma Marítima de Pesca Amadora |
| | A.9. | Revitalização das Praças Fernando Arens, Jacoub Koukdjian, e Calçadão Hermenegildo Barbosa. |
| | A.10. | Restauro: Chafariz Anchieta da Rua Rui Barbosa. |
| | A.11. | Requalificação das feiras de artesanato – Centro Vera Cruz e Plataforma. |
| | A.12. | Requalificação Estrutural: Orla da Praia. |
| | A.13. | Readequação da Zona Rural quanto a atrativo turístico. |
| CONSTRUÇÃO | A.14. | Construção de novos viveiros para animais de grande porte no Parque Ecológico 'A Tribuna'. |
| | A.15. | Construção da Escola de Educação Ambiental no Parque Turístico Ecológico 'A Tribuna'. |
| | A.16. | Reconstrução do Belvedere Municipal. |
| | A.17. | Implantação do Complexo de Aventuras no Parque Umberto Salomone 'Poço das Antas'. |
| | A.18. | Implantação de Estações de *BirdWhatching* no morro da Cialta; Parque Umberto Salomone 'Poço das Antas' e Zona Rural. |
| | A.19. | Implantação de Esculturas temáticas no Parque Umberto Salomone 'Poço das Antas'; Parque Turístico Ecológico 'A Tribuna'; Plataforma de Pesca Amadora e Margens do Rio Mongaguá. |
| | A.20. | Implantação da Casa do Artesão. |
| | A.21 | Implantação da Casa do Indígena. |

Fonte: Prefeitura de Mongaguá, 2024.



Assinado por 1 pessoa: MARCIO MELO GOMES
Documento assinado digitalmente/eletronicamente. Confira as assinaturas no link: https://mongagua.flowdocs.com.br:2053/public/assinaturas/141666E8A2B94650B648C901F2EC0BFE

**Prefeitura da Estância Balneária de Mongaguá**
SECRETARIA MUNICIPAL DE TURISMO

**9.4.1. Requalificação de vias com maior fluxo de turistas e moradores: Avenida Marina; Avenida São Paulo; Avenida Nossa Senhora de Fátima (continuidade); e vias dos acessos rodoviários.**

As vias Avenida Marina, Avenida São Paulo, Avenida Nossa Senhora de Fátima (continuidade), e vias dos acessos rodoviários são em geral, vias coletoras importantes do município de Mongaguá, fazem conexão com diversos bairros e precisam de atenção, principalmente na região central onde possui, calçadas estreitas limitando a circulação, principalmente quando em alta temporada de visitação turística. As vias direcionam para atrativos turísticos como a entrada do Morro do Monumento Nossa Senhora Aparecida, o Skate Park e o Centro de Eventos e Exposições Itapoan, praias e bairros. São vias que já tiveram o início do trabalho de modernização, mas as ações devem seguir por toda a extensão das avenidas.

**Objetivo:** A Avenida São Paulo tem 13 km, a Avenida Marina 2,1km, a Avenida Nossa Senhora de Fátima possui 2,5km, as avenidas de acesso no geral, aproximadamente 16 km. A proposta deve considerar o recapeamento asfáltico ou a implantação de um novo tipo de pavimentação, a fim de, qualificar e reestruturar as principais vias de conexão do município, revisando a pavimentação asfáltica, calçamento e iluminação pública, paisagismo e mobiliário. Visando melhorar o acesso de inúmeros atrativos turísticos, e proporcionar maior segurança e conforto da população e dos turistas.

**Justificativa:** Melhorar a circulação interna de Mongaguá, otimizar os acessos dos atrativos turísticos do município, visando aumentar o número de turistas, atrás da oferta de infraestrutura básica. É importante além da pavimentação e calçamento considerar a iluminação pública e toda infraestrutura urbana necessária para qualificação das vias.



Assinado por 1 pessoa: MARCIO MELO GOMES
Documento assinado digitalmente/eletronicamente. Confira as assinaturas no link: https://mongagua.flowdocs.com.br:2053/public/assinaturas/141666E8A2B94650B648C901F2EC0BFE

**Prefeitura da Estância Balneária de Mongaguá**
SECRETARIA MUNICIPAL DE TURISMO

**Programa de Necessidades:**

- Pavimentação:
- Calçamento;
- Iluminação Pública, incluindo todo cabeamento;
- Mobiliário Urbano;
- Paisagismo.

**Prazo de Execução**

Utilizando como parâmetro obras similares à proposta, o prazo de execução total estimado para execução da requalificação de vias com maior fluxo e turistas e moradores: Avenida Marina, Avenida São Paulo, Avenida Nossa Senhora de Fátima (continuidade), e vias dos acessos rodoviários é de **48 meses**, a partir da contratação dos serviços.

**Valor Estimado:** R$ 35.000.000,00.

Assinado por 1 pessoa: MARCIO MELO GOMES
Documento assinado digitalmente/eletronicamente. Confira as assinaturas no link: https://mongagua.flowdocs.com.br:2053/public/assinaturas/141666E8A2B94650B648C901F2EC0BFE

**Prefeitura da Estância Balneária de Mongaguá**
SECRETARIA MUNICIPAL DE TURISMO

**9.4.2. Ciclovias na Avenida Tiradentes; Avenida Monteiro Lobato; Melhorias na Avenida Governador Mário Covas Júnior (orla da praia) e interligação das ciclovias/ciclofaixas.**

A malha cicloviária é ampla, dentro das proporções territoriais da cidade, pois existe estrutura por quase toda a extensão da Avenida Monteiro Lobato e da Avenida Governador Márcio Covas Júnior, além de parte da Avenida Marina. Porém, é insuficiente frente à demanda de uso deste meio de transporte. As principais vias para implantação deste sistema do município são: Avenida Tiradentes; Avenida Monteiro Lobato e Avenida Governador Mário Covas Júnior, importantes vias que percorrem toda a extensão do município. São importantes eixos de conexão com os bairros o que se tornaria viável a implantação de uma malha ciclovia integrada, seguindo de encontro a demanda crescente de suporte a este modal. É importante considerar que uma ciclovia contempla não só ciclistas, mas também pedestres e usuários do transporte público e veículos particulares, sendo utilizada por moradores e turistas.

**Objetivo:** Implantação de ciclovia e/ou ciclofaixa ao longo da Avenida Tiradentes; Avenida Monteiro Lobato; Complementos na Avenida Governador Mário Covas Júnior (orla da praia) e interligação das ciclovias/ciclofaixas, a fim de otimizar a circulação e promover a segurança de ciclistas e pedestres principalmente.

**Justificativa:** A topografia do município é favorável ao transporte, e apesar da demanda os mesmos andam na pista de rolamento junto aos veículos. A função da ciclovia é organizar a dinâmica de circulação e garantir a segurança dos transeuntes.



Assinado por 1 pessoa: MARCIO MELO GOMES
Documento assinado digitalmente/eletronicamente. Confira as assinaturas no link: https://mongagua.flowdocs.com.br:2053/public/assinaturas/141666E8A2B94650B648C901F2EC0BFE

**Prefeitura da Estância Balneária de Mongaguá**
SECRETARIA MUNICIPAL DE TURISMO

**Programa de Necessidades:**

- Ciclovia e/ou ciclofaixas;

**Prazo de Execução**

Utilizando como parâmetro obras similares a esta proposta, o prazo de execução total estimado para execução da malha cicloviária de Mongaguá é de **48 meses**, a partir da contratação dos serviços.

**Valor Estimado:** R$ 21.000.000,00.

Assinado por 1 pessoa: MARCIO MELO GOMES
Documento assinado digitalmente/eletronicamente. Confira as assinaturas no link: https://mongagua.flowdocs.com.br:2053/public/assinaturas/141666E8A2B94650B648C901F2EC0BFE

**Prefeitura da Estância Balneária de Mongaguá**
SECRETARIA MUNICIPAL DE TURISMO

**9.4.3. Requalificação das vias marginais; Avenida Monteiro Lobato; Avenida Tiradentes e Avenida Porto Alegre e dos Acessos à Rodovia.**

As avenidas: Avenida Monteiro Lobato; Avenida Tiradentes e Avenida Porto Alegre são vias marginais à Rodovia Padre Manoel da Nóbrega, localizada ao norte da Rodovia Padre Manoel da Nóbrega. A Avenida Monteiro Lobato tem aproximadamente 11 km e a Avenida Tiradentes tem aproximadamente 7,5 km. A Avenida Porto Alegre tem aproximadamente 1,2 km. Com aproximadamente 20 km de extensão no total, direcionam aos bairros localizados nesta porção do Município, são de grande importância para os munícipes e turistas, pois formam eixo de acesso à diversos atrativos e locais de Mongaguá como o Belvedere Municipal e o Poço das Antas. Foi constatado o trabalho constante da Prefeitura para garantir a infraestrutura das vias, mas é preciso fomentar alguns pontos.

**Objetivo:** Qualificar a infraestrutura urbana das Avenida Monteiro Lobato, Avenida Tiradentes e Avenida Porto Alegre e dos acessos à rodovia, importantes eixos de conexão entre os bairros da região norte do município. Revisar os fluxos direcionais, recapeamento asfáltico, calçadas, e todo o mobiliário urbano, considerando a iluminação, abrigos de ônibus e lixeiras.

**Justificativa:** As avenidas localizadas na porção norte possuem trechos rurais e trechos urbanos mais adensados, são prioritariamente utilizadas pelos moradores da cidade e região lindeira, com cerca de 07 km de extensão cada uma qualificam-se como importantes vias de conexão e acesso a atrações turísticas do município. A qualidade urbana e ambiental na região periférica a Área Turística Prioritária é bastante inadequada, tanto para a comunidade como para o turista. Portanto, a atenção a estas vias pretende induzir maior qualidade na infraestrutura urbana, principalmente ao cidadão mongaguaense.



Assinado por 1 pessoa: MARCIO MELO GOMES
Documento assinado digitalmente/eletronicamente. Confira as assinaturas no link: https://mongagua.flowdocs.com.br:2053/public/assinaturas/141666E8A2B94650B648C901F2EC0BFE

**Prefeitura da Estância Balneária de Mongaguá**
SECRETARIA MUNICIPAL DE TURISMO

**Programa de Necessidades:**

- Pavimentação;
- Calçamento;
- Ciclovia e/ou ciclofaixa;
- Iluminação;
- Paisagismo.

**Prazo de Execução**

Utilizando como parâmetro obras similares à esta proposta, o prazo de execução total estimado para execução da Requalificação da via marginal, Avenida Monteiro Lobato, Avenida Tiradentes e Avenida Porto Alegre e dos Acessos à rodovia é de **48 meses**, a partir da contratação dos serviços.

**Valor Estimado:** R$ 47.000.000,00.

Assinado por 1 pessoa: MARCIO MELO GOMES
Documento assinado digitalmente/eletronicamente. Confira as assinaturas no link: https://mongagua.flowdocs.com.br:2053/public/assinaturas/141666E8A2B94650B648C901F2EC0BFE

**Prefeitura da Estância Balneária de Mongaguá**
SECRETARIA MUNICIPAL DE TURISMO

**9.4.4. Requalificação das trilhas de acesso e sinalização turística no Complexo do Parque Umberto Salomone 'Poço das Antas'.**

O Parque Umberto Salomone 'Poço das Antas', é um recanto ecológico abençoado pela mãe natureza, que oferece boa infraestrutura para banho nas cachoeiras e corredeiras, conta com sanitários feminino e masculino, estacionamentos para carros e motos, área para piquenique, playground, trilhas ecológicas e quiosques que servem gastronomia variadas.

A Requalificação das trilhas de acesso e sinalização turística no Complexo do 'Poço das Antas', será extremamente importante para o fomento a prática adequada do Ecoturismo, pois, se o mesmo for implantado de forma adequada, e organizada, a sustentabilidade da área poderá chegar aos níveis ideais, e o ambiente natural sofrerá a mínima degradação.

A região ao redor da área terá sua economia expandida, pois, mais pessoas visitarão a Cidade fomentando o crescimento econômico municipal e regional.

**Objetivo:** Reestruturar a infraestrutura do parque, para melhor atender o público, e promover o Ecoturismo Sustentável focando na Conservação Ambiental e práticas Ecoturísticas. Estimular uma gestão eficiente e participativa para a conservação e manutenção do Parque; Criar Normas de Conduta para o Parque, visando à minimização da Degradação Ambiental e o incentivo à Educação Ambiental.

**Justificativa:** A implantação deste projeto é importante para informar e conduzir o comportamento dos turistas e moradores da maneira mais adequada possível nas áreas do Parque Umberto Salomone "Poço das Antas", otimizando a contemplação da natureza com a visitação as estas áreas, além de promover conscientização ambiental, uso correto das instalações e diretrizes de condutas.



Assinado por 1 pessoa: MARCIO MELO GOMES
Documento assinado digitalmente/eletronicamente. Confira as assinaturas no link: https://mongagua.flowdocs.com.br:2053/public/assinaturas/141666E8A2B94650B648C901F2EC0BFE

**Prefeitura da Estância Balneária de Mongaguá**
SECRETARIA MUNICIPAL DE TURISMO

Para que sejam eficientes, as diretrizes devem ser escritas contendo informações simples, claras e sempre mantendo uma linguagem positiva e não linguagem proibitiva, pois, devem estimular o comportamento correto e responsável dos visitantes, explicando o porquê daquela ser a melhor maneira a ser seguida e quais são as orientações de segurança sugeridas para que o visitante não corra nenhum perigo durante o tempo de permanência no Parque.

**Plano de Necessidades:**

- Reestruturação das trilhas;
- Instalação de passarelas e degraus;
- Instalação de cordões de isolamento;
- Instalação de lixeiras ecológicas;
- Instalação de placas indicativas (língua portuguesa, inglesa e espanhola);
- Instalação de placas sinalizadoras (língua portuguesa, inglesa e espanhola);
- Instalação de Placas de normas de conduta (língua portuguesa, inglesa e espanhola);
- Instalação de Painéis informativos sobre educação ambiental e outras informações importantes (língua portuguesa, inglesa e espanhola).


Assinado por 1 pessoa: MARCIO MELO GOMES
Documento assinado digitalmente/eletronicamente. Confira as assinaturas no link: https://mongagua.flowdocs.com.br:2053/public/assinaturas/141666E8A2B94650B648C901F2EC0BFE

**Prefeitura da Estância Balneária de Mongaguá**
SECRETARIA MUNICIPAL DE TURISMO

**Prazo de Execução:**

Utilizando como parâmetro obras similares à esta proposta, o prazo de execução total estimado para Requalificação das trilhas de acesso e sinalização turística no complexo do Parque Umberto Salomone 'Poço das Antas' é de **12 meses**, a partir da contratação dos serviços.

**Valor Estimado:** 4.300.000,00.


Assinado por 1 pessoa: MARCIO MELO GOMES
Documento assinado digitalmente/eletronicamente. Confira as assinaturas no link: https://mongagua.flowdocs.com.br:2053/public/assinaturas/141666E8A2B94650B648C901F2EC0BFE

**Prefeitura da Estância Balneária de Mongaguá**
SECRETARIA MUNICIPAL DE TURISMO

**9.4.5. Readequação da Sinalização Turística da Cidade.**

Tendo em vista os diversos atrativos turísticos que atraem muitos turistas à Cidade, como os 13 km de praias, o Parque Umberto Salomone 'Poço das Antas', O Parque Turístico Ecológico 'A Tribuna', a Plataforma de Pesca Amadora, o Monumento Nossa Senhora Aparecida; O Complexo Zona Rural, ao Monumento à Iemanjá, Aldeias Indígenas, entre outros, é importante que a sinalização turística esteja adequada, para facilitar o acesso dos visitantes aos locais. Para melhor interpretação é importante salientar que as placas indicativas serão em três idiomas (português, inglês e espanhol).

**Objetivo:** Reestruturar a infraestrutura de sinalização turística da Cidade, para melhor atender os visitantes e moradores, facilitando sua locomoção e acesso aos locais.

**Justificativa:** A implantação deste projeto é importante para informar e conduzir o deslocamento adequado dos moradores e turistas aos diversos atrativos da Cidade.

**Plano de Necessidades:**

- Instalação de placas indicativas (língua portuguesa, inglesa e espanhola).

**Prazo de Execução:**

Utilizando como parâmetro obras similares à esta proposta, o prazo de execução total estimado para a Readequação da Sinalização Turística da Cidade é de **12 meses**, a partir da contratação dos serviços.

**Valor Estimado:** R$ 2.700.000,00.

111

Assinado por 1 pessoa: MARCIO MELO GOMES
Documento assinado digitalmente/eletronicamente. Confira as assinaturas no link: https://mongagua.flowdocs.com.br:2053/public/assinaturas/141666E8A2B94650B648C901F2EC0BFE

**Prefeitura da Estância Balneária de Mongaguá**
SECRETARIA MUNICIPAL DE TURISMO

**9.4.6. Implantação de linha turística, para facilitação do Acesso aos Pontos Turísticos – City Tour.**

Tendo em vista os diversos atrativos turísticos que atraem muitos turistas à Cidade, como os 13 km de praias, o Parque Umberto Salomone 'Poço das Antas', O Parque Turístico Ecológico 'A Tribuna', a Plataforma de Pesca Amadora, o Monumento Nossa Senhora Aparecida; O Complexo Zona Rural, ao Monumento à Iemanjá, entre outros, é importante que os moradores e turistas tenham acesso e conheçam os atrativos turísticos da Cidade.

Pensando nisso, a implantação de uma linha turística, fomentará o turismo da Cidade, pois moradores e turistas poderão visitar as diversas atrações através de uma rota turística, feita com ônibus turístico e guia de turismo credenciado.

**Objetivo:** Facilitar o acesso, divulgar e promover os atrativos turísticos da Cidade, assim como a Zona Rural e Aldeias Indígenas.

**Justificativa:** A implantação deste projeto é essencial para que moradores e turistas, através de visitas agendadas e monitoradas, com ônibus especial, conheçam as peculiaridades, diversidades, cultura, e atrativos da Cidade. A Cidade possui o Projeto Trilhas Rurais, que contemplam visitas as propriedades rurais da Cidade.

**Plano de Necessidades:**

- Ônibus adaptado;
- Guia de Turismo;
- Pontos e abrigos para embarque e desembarque.



Assinado por 1 pessoa: MARCIO MELO GOMES
Documento assinado digitalmente/eletronicamente. Confira as assinaturas no link: https://mongagua.flowdocs.com.br:2053/public/assinaturas/141666E8A2B94650B648C901F2EC0BFE

**Prefeitura da Estância Balneária de Mongaguá**
SECRETARIA MUNICIPAL DE TURISMO

**Prazo de Execução:**

Utilizando como parâmetro obras similares à esta proposta, o prazo de execução total estimado para a Readequação da Sinalização Turística da Cidade é de **12 meses**, a partir da contratação dos serviços.

**Valor Estimado:** 6.400.000,00.


Assinado por 1 pessoa: MARCIO MELO GOMES
Documento assinado digitalmente/eletronicamente. Confira as assinaturas no link: https://mongagua.flowdocs.com.br:2053/public/assinaturas/141666E8A2B94650B648C901F2EC0BFE

**Prefeitura da Estância Balneária de Mongaguá**
SECRETARIA MUNICIPAL DE TURISMO

### 9.4.7. Melhorias Praça Frederico Platzeck.

A Praça Frederico Platzeck, localizada na região central é um importante equipamento urbano para a população e para os visitantes de Mongaguá, pois é um local para descanso, lazer e esporte, além de se localizar próximo aos principais locais de eventos da Cidade. Encontra-se em bom estado de conservação, necessitando apenas de reparação em alguns mobiliários, como lixeiras e bancos e equipamentos de ginástica. Além do Paisagismo.

*Tabela 23 - Quadro de área aproximada: Praça Frederico Platzeck*

| QUADRO DE ÁREAS (m²) | |
|---|---|
| Área do Terreno | 4.800,00 |
| TOTAL | 4.800,00 |

**Objetivo:** Reforma, adequação a acessibilidade e renovação de mobiliário em geral. Para estruturar melhor os grandes eventos que tradicionalmente acontecem próximo ao local.

**Justificativa:** O local é um dos principais atrativos turísticos da Cidade. Possui um bom espaço para as atividades, entretanto necessita de reforma para qualificar a permanência. Atende a Norma de Acessibilidade NBR 9050/2015, necessita de melhorias na infraestrutura urbana como mobiliário e qualificação do piso.

**Programa de Necessidades**

- Revisão e manutenção do mobiliário da Praça;
- Arborização em alguns trechos.
- Reforma da quadra;



Assinado por 1 pessoa: MARCIO MELO GOMES
Documento assinado digitalmente/eletronicamente. Confira as assinaturas no link: https://mongagua.flowdocs.com.br:2053/public/assinaturas/141666E8A2B94650B648C901F2EC0BFE

**Prefeitura da Estância Balneária de Mongaguá**
SECRETARIA MUNICIPAL DE TURISMO

- Melhoria de calçamento;
- Acessibilidade.

**Prazo de Execução**

Utilizando como parâmetro obras similares à esta proposta, o prazo de execução total estimado para execução da reforma da Praça Frederico Platzeck é de **12 meses**, a partir da contratação dos serviços.

**Valor Estimado:** 3.900.000,00.

Assinado por 1 pessoa: MARCIO MELO GOMES
Documento assinado digitalmente/eletronicamente. Confira as assinaturas no link: https://mongagua.flowdocs.com.br:2053/public/assinaturas/141666E8A2B94650B648C901F2EC0BFE

**Prefeitura da Estância Balneária de Mongaguá**
SECRETARIA MUNICIPAL DE TURISMO

**9.4.8. Reforma: Plataforma Marítima de Pesca Amadora**

A Plataforma Marítima de Pesca Amadora é um local de destaque para turistas e munícipes, o local tem um belo cenário. Instalada na cidade em 1977, é a maior plataforma pesqueira em estrutura de concreto armado do mundo, avançando 400 metros mar adentro formando um "T" e se lançando 86 m para cada um dos lados. Na entrada há sanitários, local apropriado para lavagem dos pescados e apetrechos de pescas. Recentemente passou por reforma em parte de seu eixo de circulação. Neste período verificou-se a necessidade de recuperar seus pilares estruturais.

**Objetivo:** Reforma dos pilares e estrutura de vigas e lajes próximos à portaria importantes da plataforma visando sua manutenção e segurança dos usuários.

**Justificativa:** Apesar de recente reforma, a mesma não contemplou a recuperação dos pilares e da estrutura de vigas e lajes próximas à portaria.

**Programa de Necessidades:**

- recuperação da estrutura;

**Memorial Descritivo**

- **Estrutura:** Mensurar o retrofit da estrutura da Plataforma, visando sua manutenção, reestruturação e segurança.

Assinado por 1 pessoa: MARCIO MELO GOMES
Documento assinado digitalmente/eletronicamente. Confira as assinaturas no link: https://mongagua.flowdocs.com.br:2053/public/assinaturas/141666E8A2B94650B648C901F2EC0BFE

**Prefeitura da Estância Balneária de Mongaguá**
SECRETARIA MUNICIPAL DE TURISMO

**Prazo de Execução**

Utilizando como parâmetro obras similares a esta proposta, o prazo de execução total estimado para execução da Reforma da Plataforma Marítima de Pesca Amadora é de **36 meses**, a partir da contratação dos serviços.

**Valor Estimado:** 17.500.000,00.


Assinado por 1 pessoa: MARCIO MELO GOMES
Documento assinado digitalmente/eletronicamente. Confira as assinaturas no link: https://mongagua.flowdocs.com.br:2053/public/assinaturas/141666E8A2B94650B648C901F2EC0BFE

**Prefeitura da Estância Balneária de Mongaguá**
SECRETARIA MUNICIPAL DE TURISMO

**9.4.9. Revitalização das Praças Fernando Arens; Jacoub Koukdjian, e Calçadão Hermenegildo Barbosa.**

As praças e o calçadão estão localizados na região central e se complementam em sequência entre a Avenida São Paulo, Rua Hermenegildo Barbosa e Avenida Marina. Com cerca de 1.300 m² a Praça "Fernando Arens", 950 m² a Praça "Jacoub Koukdjian" e Calçadão Hermenegildo Barbosa são importantes equipamentos urbanos para a população e para os visitantes de Mongaguá, pois são locais para descanso e lazer, além de compor os principais atrativos da cidade. Encontram-se em bom estado de conservação, necessitando de reparação em alguns mobiliários, como lixeiras, bancos, postes, piso, chafarizes e paisagismo.

**Objetivo:** Reforma, adequação a acessibilidade e renovação de mobiliário, pavimentação e paisagismo. Para estruturar melhor o local que é um atrativo turístico tradicional do município.

**Justificativa:** Os locais são um dos principais atrativos turísticos da cidade, onde ocorrem grande circulação de pessoas, principalmente aos finais de semana. Possuem um bom espaço para a circulação, entretanto necessita de reforma para qualificar a permanência. Além do atendimento à Norma de Acessibilidade NBR 9050/2015, necessita de melhorias na infraestrutura urbana como mobiliário, qualificação do piso, paisagismo e novo sistema de fontes de água.

**Programa de Necessidades:**

- Reforma do pavimento.
- Revisão e manutenção do mobiliário da praça;
- Novo sistema de fontes de água.
- Arborização em alguns trechos.

118

Assinado por 1 pessoa: MARCIO MELO GOMES
Documento assinado digitalmente/eletronicamente. Confira as assinaturas no link: https://mongagua.flowdocs.com.br:2053/public/assinaturas/141666E8A2B94650B648C901F2EC0BFE

**Prefeitura da Estância Balneária de Mongaguá**
SECRETARIA MUNICIPAL DE TURISMO

**Prazo de Execução**

Utilizando como parâmetro obras similares a esta proposta, o prazo de execução total estimado para execução da Revitalização das Praças ”Fernando Arens”, “Jacoub Koukdjian” e Calçadão Hermenegildo Barbosa é de **36 meses**, a partir da contratação dos serviços.

**Valor Estimado:** 8.200.000,00.

Assinado por 1 pessoa: MARCIO MELO GOMES
Documento assinado digitalmente/eletronicamente. Confira as assinaturas no link: https://mongagua.flowdocs.com.br:2053/public/assinaturas/141666E8A2B94650B648C901F2EC0BFE

**Prefeitura da Estância Balneária de Mongaguá**
SECRETARIA MUNICIPAL DE TURISMO

**9.4.10. Restauro: Chafariz Anchieta da Rua Rui Barbosa**

Patrimônio histórico mais antigo da Cidade, datado do século XIX, com registros dele desde 1850, é esculpido em granito bruto, fica localizado na Rua Rui Barbosa, altura do número 55, foi a primeira captação de água da Vila de Mongaguá, ficava em pleno areião, no meio da praia. A Rua Rui Barbosa é uma das mais antigas da Cidade e já foi uma praça. Dizem que no início do século passado, nas décadas de 20 e 30, havia um cassino no local. Quando a praça foi transformada em rua, os moradores não permitiram a retirada do chafariz que permanece até hoje no mesmo lugar. O Chafariz, entre novembro de 2011 e janeiro de 2012 passou por um minucioso processo de restauração que foi coordenada pelo Instituto Histórico e Cultural de Mongaguá com o apoio da Sabesp. Encontra-se necessitando de Restauro em toda a estrutura e também na captação de água e paisagismo.

**Objetivo:** Restauração geral do monumento (patrimônio histórico cultural datado do Século XIX) para resgatar a história da Cidade.

**Justificativa:** Local de grande potencial turístico para a Cidade, encontra-se em estado de conservação regular, necessitando de restauração geral.

**Programa de Necessidades:**

- Restauração geral;
- Instalação de sistema para volta de captação da água;
- Paisagismo



Assinado por 1 pessoa: MARCIO MELO GOMES
Documento assinado digitalmente/eletronicamente. Confira as assinaturas no link: https://mongagua.flowdocs.com.br:2053/public/assinaturas/141666E8A2B94650B648C901F2EC0BFE

**Prefeitura da Estância Balneária de Mongaguá**
SECRETARIA MUNICIPAL DE TURISMO

**Prazo de Execução**

Utilizando como parâmetro obras similares esta proposta, o prazo de execução total estimado para execução do Restauro do Chafariz Anchieta é de **12 meses**.

**Valor Estimado:** R$ 460.000,00.

Assinado por 1 pessoa: MARCIO MELO GOMES
Documento assinado digitalmente/eletronicamente. Confira as assinaturas no link: https://mongagua.flowdocs.com.br:2053/public/assinaturas/141666E8A2B94650B648C901F2EC0BFE

**Prefeitura da Estância Balneária de Mongaguá**
SECRETARIA MUNICIPAL DE TURISMO

**9.4.11. Requalificação das feiras de artesanato – Centro, Vera Cruz e Plataforma.**

As Feiras de Artesanatos de Mongaguá são importantes atrativos turísticos do município, principalmente em alta temporada quando aumenta significativamente o volume de pessoas. São ao todo 03 feiras de influência intermunicipal: Feira de Artesanato Central "Maria Del Carmem MariñoTelle" localizada na Avenida Sete de Dezembro, s/n - Centro; Feira de Artes Plataforma (Agenor De Campos), localizada na Avenida Governador Mário Covas Júnior, no Balneário Plataforma, em frente a Plataforma Marítima de Pesca Amadora e a Feira das Artes do Vera Cruz, também localizada na Avenida Governador Mário Covas Júnior, 3.225.

**Objetivo:** Qualificar a estrutura das feiras com reforma de quiosques, desde a pavimentação, acessibilidade e sanitários, configurá-las como espaço de propulsão da produção econômica e atrativo turístico da cidade, de comercialização e serviços.

**Justificativa:** As Feiras de Artes são tradicionais atrativos de Mongaguá, sua reforma é importante para fomentar a produção artística local, além da maneira de torná-las um importante atrativo turístico constituinte do patrimônio da Cidade, assim como objeto de interesse de desenvolvimento do turismo.

**Programa de Necessidades:**

- Reforma em geral.

Assinado por 1 pessoa: MARCIO MELO GOMES
Documento assinado digitalmente/eletronicamente. Confira as assinaturas no link: https://mongagua.flowdocs.com.br:2053/public/assinaturas/141666E8A2B94650B648C901F2EC0BFE

**Prefeitura da Estância Balneária de Mongaguá**
SECRETARIA MUNICIPAL DE TURISMO

**Reforma em Geral:** As três feiras carecem de levantamento específico para desenvolvimento de projeto, entretanto no geral observa-se necessidade de qualificar a pavimentação do espaço de circulação das pessoas, a estrutura de cobertura dos quiosques, adaptar a acessibilidade, qualificar mobiliário e iluminação.

**Prazo de Execução**

Utilizando como parâmetro obras similares à esta proposta, o prazo de execução total estimado para execução da Requalificação das feiras de artesanato é de **48 meses**, a partir da contratação dos serviços.

**Valor Estimado:** 11.600.000,00.

Assinado por 1 pessoa: MARCIO MELO GOMES
Documento assinado digitalmente/eletronicamente. Confira as assinaturas no link: https://mongagua.flowdocs.com.br:2053/public/assinaturas/141666E8A2B94650B648C901F2EC0BFE

**Prefeitura da Estância Balneária de Mongaguá**
SECRETARIA MUNICIPAL DE TURISMO

**9.4.12. Requalificação Estrutural: Orla da Praia.**

As praias do município de Mongaguá recebem um grande número de veranistas principalmente durante as temporadas de férias escolares e de verão. Possuem ao todo 13 km de extensão divididas entre os seguintes bairros: Vila são Paulo, Centro, Vera Cruz, Vila Atlântica, Jardim Praia Grande, Itaóca, Jussara, Plataforma, Flórida Mirim, Plataforma e Agenor de Campos.

**Objetivo:** Adequar toda a infraestrutura da orla da praia de forma a potencializar o caráter de lazer e turismo, priorizando o pedestre e o ciclista e desestimulando o uso do automóvel.

**Justificativa:** Valorizar turisticamente a orla da praia, de forma a estimular o passeio e a permanência de pessoas, com acessibilidade e segurança.

**Programa de Necessidades:**

- Pavimentação;
- Ciclovia/Ciclofaixa;
- Pista para caminhada / Corrida;
- Paisagismo;
- Mobiliário;
- Iluminação.

**Memorial Descritivo**

- **Pavimentação:** Na circulação externa de pedestres o piso em bloquete intertravado visando tornar a área permeável, facilita a manutenção e não prejudica a acessibilidade.



Assinado por 1 pessoa: MARCIO MELO GOMES
Documento assinado digitalmente/eletronicamente. Confira as assinaturas no link: https://mongagua.flowdocs.com.br:2053/public/assinaturas/141666E8A2B94650B648C901F2EC0BFE

**Prefeitura da Estância Balneária de Mongaguá**
SECRETARIA MUNICIPAL DE TURISMO

➢ **Calçamento:** Análise do solo, considerando a possível necessidade de compactação ou correção, na pré-execução da calçada.

Considerar faixas livres e de circulação, no pavimento de passeios públicos serão utilizados apenas o concreto pré-moldado ou moldado em loco, com juntas ou em placas, acabamento desempenado, texturado ou estampado, além dos pisos intertravados de concreto e os ladrilhos hidráulicos. Referência ao decreto 45.904/2005 que regulamenta o calçamento público de São Paulo/SP. Importante destacar também as orientações para calçadas contidas na Norma de Acessibilidade NRB 9050/2015.

➢ **Ciclovia e/ou Ciclofaixa:** Piso de concreto, com guias de balizamento em concreto. Pintura da Sinalização indicativa nos locais especificados no projeto.

➢ **Mobiliário:** Revisar e identificar as avarias em alguns bancos, mesas, lixeiras e equipamentos de ginástica. Caso necessário, considerar remoção e a troca de todo mobiliário e apresentar uma proposta padrão com mesma identidade visual.

➢ **Paisagismo:** O projeto de paisagismo não só se integra harmoniosamente com a paisagem, como também se caracteriza como um importante complemento para a criação de todo o conjunto, garantindo uma unidade estética da região.

➢ **Iluminação:** Novo sistema de iluminação, de forma a aumentar a claridade e segurança à noite, no calçadão e na faixa de areia.



Assinado por 1 pessoa: MARCIO MELO GOMES
Documento assinado digitalmente/eletronicamente. Confira as assinaturas no link: https://mongagua.flowdocs.com.br:2053/public/assinaturas/141666E8A2B94650B648C901F2EC0BFE

**Prefeitura da Estância Balneária de Mongaguá**
SECRETARIA MUNICIPAL DE TURISMO

**Prazo de Execução**

Utilizando como parâmetro obras similares a esta proposta, o prazo de execução total estimado para execução da Requalificação Estrutural da Orla da Praia é de **36 meses**, a partir da contratação dos serviços.

**Valor Estimado:** R$ 60.000.000,00.


Assinado por 1 pessoa: MARCIO MELO GOMES
Documento assinado digitalmente/eletronicamente. Confira as assinaturas no link: https://mongagua.flowdocs.com.br:2053/public/assinaturas/141666E8A2B94650B648C901F2EC0BFE

**Prefeitura da Estância Balneária de Mongaguá**
SECRETARIA MUNICIPAL DE TURISMO

**9.4.13. Readequação da Zona Rural quanto a atrativo turístico.**

A zona rural, é uma área de vegetação típica da Mata Atlântica. No local, é possível encontrar uma imensa área de lazer e tranquilidade. Oferece diversas atrações como pesqueiros, restaurantes, propriedades particulares para locação, propriedades de produção agrícola, além de fauna e flora encantadoras, seus rios e corredeiras são muito procurados por moradores e turistas.

**Objetivo:** Desenvolver mais um segmento turístico no Município de Mongaguá, promovendo obras de infraestrutura, sinalização turística e demais serviços, a fim de oferecer um local adequado e seguro para a prática do Turismo Rural e bem receber moradores e turistas.

**Justificativa:** O Turismo Rural pode ser visto como, além de um atrativo turístico, um meio de alavancar economicamente a região rural e consequentemente a Cidade.

**Programa de Necessidades:**

- Construção de um Portal na Estrada da Fazenda (principal via de acesso), com monitoramento por câmeras;
- Câmeras de monitoramento ao longo da estrada;
- Construção de um Ponto de Informações Turísticas;
- Iluminação pública;
- Pavimentação;
- Sinalização turística e de trânsito;
- Novas paradas de ônibus.

Assinado por 1 pessoa: MARCIO MELO GOMES
Documento assinado digitalmente/eletronicamente. Confira as assinaturas no link: https://mongagua.flowdocs.com.br:2053/public/assinaturas/141666E8A2B94650B648C901F2EC0BFE

**Prefeitura da Estância Balneária de Mongaguá**
SECRETARIA MUNICIPAL DE TURISMO

**Prazo de Execução**

Utilizando como parâmetro obras similares a esta proposta, o prazo de execução total estimado para execução Readequação da Zona Rural quanto a atrativo turístico é de **24 meses**, a partir da contratação dos serviços.

**Valor Estimado:** R$ 8.400.000,00.


Assinado por 1 pessoa: MARCIO MELO GOMES
Documento assinado digitalmente/eletronicamente. Confira as assinaturas no link: https://mongagua.flowdocs.com.br:2053/public/assinaturas/141666E8A2B94650B648C901F2EC0BFE

**Prefeitura da Estância Balneária de Mongaguá**
SECRETARIA MUNICIPAL DE TURISMO

**9.4.14. Construção de novos viveiros para animais de grande porte no Parque Turístico Ecológico 'A Tribuna' e demais obras de infraestrutura.**

O Parque Turístico Ecológico "A Tribuna" está instalado em uma área com cerca de 5.500 m², destinada à visitação pública, cujo principal objetivo é a educação ambiental, abordando temas como o tráfico de animais silvestres, lixo, reciclagem, conservação da biodiversidade e de áreas verdes. O visitante passeia, observando e aprendendo em cada recinto com diferentes animais. Atualmente, o Parque possui recinto para Jabutis; Serpentário com cobras peçonhentas e não peçonhentas; Viveiro interativo de Aves; Recinto de Quati, Jacaré, Araras, Coelhos, Saguis, entre outros, além de contar com 15 aquários tropicais e marinhos com peixes de diversas espécies.

**Objetivo:** Ampliar a estrutura do Parque através da Construção de novos viveiros para animais de grande porte, e qualificar o abrigo aos animais e as estruturas para receber aos visitantes.

**Justificativa:** O Parque tem sua demanda crescente de visitantes. Têm área passível de expansão. Necessita da construção e ampliação de viveiros para os animais, além de obras de infraestrutura para melhorias nos diversos locais do parque.

**Programa de Necessidades:**

- Quiosques para os animais;
- Sanitários dos Funcionários;
- Administração;
-



Assinado por 1 pessoa: MARCIO MELO GOMES
Documento assinado digitalmente/eletronicamente. Confira as assinaturas no link: https://mongagua.flowdocs.com.br:2053/public/assinaturas/141666E8A2B94650B648C901F2EC0BFE

**Prefeitura da Estância Balneária de Mongaguá**
SECRETARIA MUNICIPAL DE TURISMO

- Refeitório dos funcionários;
- Sanitários públicos;
- Portões;
- Biotério;
- Sala de Apoio ao Biotério;
- Salão de Educação Ambiental;
- Saneamento, tratamento de água das chuvas, despejo de esgoto.
- Entorno, reforma

**Descritivo**

- **Pavimentação:** Reparos em toda circulação interna;
- **Cobertura:** Manutenção correta da cobertura dos aquários e construção de novas coberturas para alguns quiosques.
- **Saneamento, Instalações Hidráulicas:** Reparação de toda estrutura hidrosanitária, desde o refeitório e sanitário dos funcionários aos sanitários do público.
- **Construção de Anexos:** Construção de novos viveiros e estruturas adequadas para os animais.
- **Segurança:** Novo sistema de segurança com cercas elétricas e físicas para proteção dos animais;



Assinado por 1 pessoa: MARCIO MELO GOMES
Documento assinado digitalmente/eletronicamente. Confira as assinaturas no link: https://mongagua.flowdocs.com.br:2053/public/assinaturas/141666E8A2B94650B648C901F2EC0BFE

**Prefeitura da Estância Balneária de Mongaguá**
SECRETARIA MUNICIPAL DE TURISMO

➢ **Acessibilidade:** Na entrada principal a rampa deve ser dimensionada de acordo com a Norma NBR 9050/2015, instalar corrimão e sinalização tátil (alerta e direcional) para o acesso principal e o percurso de visitação. Instalar sanitário acessível com as peças e dimensionamento adequados, respeitando os recuos e áreas de manobra, prescritos na norma.

**Prazo de Execução**

Utilizando como parâmetro obras similares a esta proposta, o prazo de execução total estimado para execução da Construção de novos Viveiros para animais de grande porte e demais obras de infraestrutura é de **48 meses**, a partir da contratação dos serviços.

**Valor Estimado:** R$ 3.600.000,00.

Assinado por 1 pessoa: MARCIO MELO GOMES
Documento assinado digitalmente/eletronicamente. Confira as assinaturas no link: https://mongagua.flowdocs.com.br:2053/public/assinaturas/141666E8A2B94650B648C901F2EC0BFE

**Prefeitura da Estância Balneária de Mongaguá**
SECRETARIA MUNICIPAL DE TURISMO

**9.4.15. Construção da Escola de Educação Ambiental no Parque Turístico Ecológico 'A Tribuna'.**

Atualmente, a educação ambiental assume caráter mais realista, sendo uma vinculação entre a educação, a saúde pública, a comunicação, o trabalho e as práticas socioambientais, embasada na busca de um equilíbrio entre o homem e o ambiente, com vista à construção de um futuro pensado e vivido numa lógica de desenvolvimento e progresso

**Objetivo:** Transmitir conhecimento acerca do tema "sustentabilidade e conservação", fauna, flora, meio ambiente, biomas, tráfico de animais, maus tratos, criações ilegais, queimadas, desmatamentos, atropelamentos de animais, importância dos zoológicos, aquários e centros de conservação e turismo ecológico, de maneira ampla para os alunos da rede pública e privada dos ensinos fundamental inicial, fundamental final, ensino médio e sociedade, complementando a educação ambiental formal, a fim de conscientizar sobre a importância da preservação do meio ambiente e na minimização dos impactos negativos causados pelo mau uso destes ecossistemas dentro do município e do planeta.

**Justificativa:** O Parque tem sua demanda crescente de visitantes. Têm área passível de expansão. Necessita da construção da Escola de Educação Ambiental para incentivo ao uso responsável e sustentável do meio ambiente, incentivando a mudança comportamental referente à preservação ambiental e disseminação de boas práticas na comunidade local.

Assinado por 1 pessoa: MARCIO MELO GOMES
Documento assinado digitalmente/eletronicamente. Confira as assinaturas no link: https://mongagua.flowdocs.com.br:2053/public/assinaturas/141666E8A2B94650B648C901F2EC0BFE

**Prefeitura da Estância Balneária de Mongaguá**
SECRETARIA MUNICIPAL DE TURISMO

**Programa de Necessidades:**

- Sala de aula para 49 pessoas;
- Sanitários;
- Sala para administração;
- Área coberta para implantação de refeitório.

**Prazo de Execução**

Utilizando como parâmetro obras similares a esta proposta, o prazo de execução total estimado para execução da Construção da Escola de Educação Ambiental no Parque Turístico Ecológico 'A Tribuna" é de **12 meses**, a partir da contratação dos serviços.

**Valor Estimado:** R$ 640.000,00.


Assinado por 1 pessoa: MARCIO MELO GOMES
Documento assinado digitalmente/eletronicamente. Confira as assinaturas no link: https://mongagua.flowdocs.com.br:2053/public/assinaturas/141666E8A2B94650B648C901F2EC0BFE

**Prefeitura da Estância Balneária de Mongaguá**
SECRETARIA MUNICIPAL DE TURISMO

**9.4.16. Reconstrução do Belvedere Municipal.**

O Belvedere está localizado no morro do Jardim Aguapeú. Possui um mirante, onde é possível ter uma vista panorâmica e privilegiada da Cidade. No local também estão instaladas as torres de transmissão de emissoras de televisão e telefonia. O acesso dá-se pela Rodovia Padre Manoel da Nóbrega (SP-55), sentido São Paulo-Peruíbe.

**Objetivo:** Reestabelecer o local de visitação com mirante e espaço de contemplação da paisagem.

**Justificativa:** O local pode ser uma alternativa ao atrativo principal do município, a praia. O Mirante tem vista privilegiada da cidade, entretanto carece de infraestrutura para receber turistas.

**Programa de Necessidades:**

- Deck de contemplação;
- Estrutura de apoio;
- Acessos;

**Prazo de Execução**

Utilizando como parâmetro obras similares a esta proposta, o prazo de execução total estimado para a reconstrução do Belvedere Municipal é de **36 meses**, a partir da contratação dos serviços.

**Valor Estimado:** R$ 3.800.000,00

134

Assinado por 1 pessoa: MARCIO MELO GOMES
Documento assinado digitalmente/eletronicamente. Confira as assinaturas no link: https://mongagua.flowdocs.com.br:2053/public/assinaturas/141666E8A2B94650B648C901F2EC0BFE

**Prefeitura da Estância Balneária de Mongaguá**
SECRETARIA MUNICIPAL DE TURISMO

**9.4.17. Implantação do Complexo de Aventuras no Parque Umberto Salomone 'Poço das Antas' e demais melhorias de infraestrutura.**

O Parque Umberto Salomone 'Poço das Antas' é uma das principais atrações de Mongaguá e um dos pontos turísticos mais visitados, sendo um complexo com cachoeiras e trilhas ecológicas em meio a Mata Atlântica. Conta com sanitários, área para piquenique, Playground, quiosques, estacionamento, guarda-vidas e segurança.

O Turismo de Aventura será uma nova modalidade de turismo que atrairá pessoas de variadas cidades da região e também do estado, haja vista que este é um segmento que vem crescendo a cada dia, conquistando novos adeptos. O segmento do Turismo de Aventura tornará a cidade mais atrativa e consequentemente contribuirá para o crescimento da economia local.

**Objetivo:** Reforma para melhorias na infraestrutura do local para proporcionar a qualificação dos espaços de permanência e lazer dos usuários e a implantação do Complexo de Aventuras que contará com Arvorismo; Tirolesa; Rapel; Parede de Escalada e Casa na Árvore.

**Justificativa:** A Implantação do Complexo de Aventuras no Parque Umberto Salomone "Poço das Antas" e demais melhorias de infraestrutura, justificam-se, pois o local é um atrativo turístico que recebe muitos moradores e turistas durante o ano todo, e necessita de reformas estruturais para melhor atender aos visitantes, com instalações adequadas para que a degradação ao meio seja minimizada e o seu usufruto possa acontecer de forma responsável e organizada.



Assinado por 1 pessoa: MARCIO MELO GOMES
Documento assinado digitalmente/eletronicamente. Confira as assinaturas no link: https://mongagua.flowdocs.com.br:2053/public/assinaturas/141666E8A2B94650B648C901F2EC0BFE

**Prefeitura da Estância Balneária de Mongaguá**
SECRETARIA MUNICIPAL DE TURISMO

**Programa de Necessidades:**

- Readequação do portão de entrada e saída de veículos, com instalações de portões automáticos;
- Readequação do local de entrada dos pedestres, com instalação de catracas eletrônicas;
- Construção do piso superior na guarita de entrada, para alocar uma base fixa da Guarda Civil Municipal;
- Instalações de quiosques com bancos na área de piquenique;
- Reestruturação das salas que compreendem a administração do parque, cozinha, sanitários públicos masculinos e femininos.
- Readequações dos locais para a instalação do Complexo de Aventuras.

**Prazo de Execução**

Utilizando como parâmetro obras similares a esta proposta, o prazo de execução total estimado para execução da Implantação do Complexo de Aventuras no Parque Umberto Salomone 'Poço das Antas' e demais melhorias de infraestrutura é de **24 meses**, a partir da contratação dos serviços.

**Valor Estimado:** R$ 6.700.000,00.

136

Assinado por 1 pessoa: MARCIO MELO GOMES
Documento assinado digitalmente/eletronicamente. Confira as assinaturas no link: https://mongagua.flowdocs.com.br:2053/public/assinaturas/141666E8A2B94650B648C901F2EC0BFE

**Prefeitura da Estância Balneária de Mongaguá**
SECRETARIA MUNICIPAL DE TURISMO

**9.4.18. Implantação de Estações de *BirdWhatching* no morro da Cialta; Parque Umberto Salomone 'Poço das Antas' e Zona Rural.**

O *BirdWatching* é a observação de aves realizada, tanto como uma atividade recreacional, quanto uma ciência cidadã, que significa um tipo de ciência baseada na participação informada, consciente e voluntária, de profissionais que geram e analisam dados, partilham o seu conhecimento e discutem e apresentam resultados.

A prática é considerada de baixo impacto ambiental. O avistamento de aves consiste na coleta de registros visuais ou auditivos de aves, e pode ser realizada utilizando apenas aos olhos nus, mas também por equipamentos que aumentam a capacidade visual do observador, como binóculos, telescópios, câmeras fotográficas e a audição que é essencial em observação de aves.

**Objetivo:** Viabilizar a prática de observação de aves e outros animais no morro da Cialta, 'Poço das Antas' e zona rural.

**Justificativa:** A prática de observação de pássaros e outros animais vem se destacando cada vez mais no Estado de São Paulo, atraindo um público com perfil social elevado, do qual tem muito a contribuir com a economia do Município, pois utilizam da infraestrutura local, como meios de hospedagens e gastronomia.

Assinado por 1 pessoa: MARCIO MELO GOMES
Documento assinado digitalmente/eletronicamente. Confira as assinaturas no link: https://mongagua.flowdocs.com.br:2053/public/assinaturas/141666E8A2B94650B648C901F2EC0BFE

**Prefeitura da Estância Balneária de Mongaguá**
SECRETARIA MUNICIPAL DE TURISMO

**Programa de Necessidades:**

- Implantação de 03 estruturas dos mirantes em madeira;
- Placas sinalizadoras;
- Lixeiras ecológicas;

**Prazo de Execução**

Utilizando como parâmetro obras similares a esta proposta, o prazo de execução total estimado para execução da Implantação de Estações de *BirdWatching* no morro da Cialta, Parque Umberto Salomone 'Poço das Antas' e zona rural é de **12 meses**, a partir da contratação dos serviços.

**Valor Estimado:** R$ 3.200.000,00.

Assinado por 1 pessoa: MARCIO MELO GOMES
Documento assinado digitalmente/eletronicamente. Confira as assinaturas no link: https://mongagua.flowdocs.com.br:2053/public/assinaturas/141666E8A2B94650B648C901F2EC0BFE

**Prefeitura da Estância Balneária de Mongaguá**
SECRETARIA MUNICIPAL DE TURISMO

**9.4.19. Implantação de Esculturas temáticas no Parque Umberto Salomone 'Poço das Antas'; Parque Turístico Ecológico 'A Tribuna'; Plataforma de Pesca Amadora e Margens do Rio Mongaguá.**

Devido a Cidade oferecer diversos atrativos turísticos, e atualmente os locais estarem ficando cada vez mais "Instagramáveis", a instalação de esculturas temáticas proporcionará ao público melhor interação com os personagens que fazem parte da história de Mongaguá e da natureza, incentivando artistas plásticos locais a recriarem e darem significados a estes, representando-os através das artes.

**Objetivo:** Promover a comunicação visual deixando um ambiente lúdico para que os turistas e moradores possam registrar e vivenciar momentos com a família e amigos.

**Justificativa:** A implantação deste projeto é importante para que os visitantes do Parque Umberto Salomone 'Poço das Antas', do Parque Turístico Ecológico 'A Tribuna', da Plataforma de Pesca Amadora e margens do Rio Mongaguá, possam conhecer e interagir de forma lúdica com os personagens que fazem parte da cultura e fauna local. Além de homenagear de maneira carinhosa um importante morador da Cidade, conhecido como "Senhor Domingos', que contribuiu com sua arte durante vários anos, representando a pesca em suas obras.

Assinado por 1 pessoa: MARCIO MELO GOMES
Documento assinado digitalmente/eletronicamente. Confira as assinaturas no link: https://mongagua.flowdocs.com.br:2053/public/assinaturas/141666E8A2B94650B648C901F2EC0BFE

**Prefeitura da Estância Balneária de Mongaguá**
SECRETARIA MUNICIPAL DE TURISMO

**Programa de Necessidades:**

- 02 esculturas representando antas – 'Poço das Antas';
- 01 escultura representando quati – 'Parque Ecológico';
- 01 escultura representando jacaré – 'Parque Ecológico'
- 01 escultura representando serpente – 'Parque Ecológico';
- 01 escultura representando barco e o Senhor Domingos – 'Margem Rio Mongaguá';
- 01 escultura representando pescador – 'Plataforma de Pesca'.

**Prazo de Execução**

Utilizando como parâmetro obras similares a esta proposta, o prazo de execução total estimado para execução da Implantação de Esculturas Temáticas no Parque Umberto Salomone 'Poço das Antas', no Parque Turístico Ecológico 'A Tribuna', na Plataforma de Pesca Amadora e as Margens do Rio Mongaguá é de **12 meses**, a partir da contratação dos serviços.

**Valor Estimado:** R$ 700.000,00.

Assinado por 1 pessoa: MARCIO MELO GOMES
Documento assinado digitalmente/eletronicamente. Confira as assinaturas no link: https://mongagua.flowdocs.com.br:2053/public/assinaturas/141666E8A2B94650B648C901F2EC0BFE

**Prefeitura da Estância Balneária de Mongaguá**
SECRETARIA MUNICIPAL DE TURISMO

**9.4.20. Implantação da Casa do Artesão.**

A Cidade de Mongaguá está inserida numa região privilegiada entre a Mata Atlântica e o mar, sendo muito procurada por turistas de variados lugares, e possui muitas riquezas culturais.

A história do artesanato tem início no mundo com a própria história do homem, pois a necessidade de se produzir bens de utilidades e uso rotineiro, e até mesmo adornos, expressou a capacidade criativa e produtiva como forma de trabalho. Os primeiros artesãos surgiram no período neolítico (6.000 a.C.) quando o homem aprendeu a polir a pedra, a fabricar a cerâmica e a tecer fibras animais e vegetais.

O artesanato brasileiro é um dos mais ricos do mundo e garante o sustento de muitas famílias e comunidades. O artesanato faz parte do folclore e revela usos, costumes, tradições e características de cada região.

**Objetivo:** Implantar um novo atrativo turístico para a Cidade. Impulsionar e incentivar o artesanato local e o empreendedorismo de maneira planejada, organizada e estruturada. Valorizar o artesanato local.

**Justificativa:** A implantação deste projeto é importante para o fomento à cultura e a economia local através do ordenamento organizado e estruturado de um novo produto turístico para a Cidade. Promoverá um aquecimento na economia, assim como o incentivo aos artesãos.

**Programa de Necessidades:**

- Local adequado para a venda e exposição dos produtos;
- Espaço para *workshop´s;*
- Sanitários;
- Cozinha.

141

Assinado por 1 pessoa: MARCIO MELO GOMES
Documento assinado digitalmente/eletronicamente. Confira as assinaturas no link: https://mongagua.flowdocs.com.br:2053/public/assinaturas/141666E8A2B94650B648C901F2EC0BFE

**Prefeitura da Estância Balneária de Mongaguá**
SECRETARIA MUNICIPAL DE TURISMO

**Prazo de Execução**

Utilizando como parâmetro obras similares a esta proposta, o prazo de execução total estimado para execução da Implantação da Casa do Artesão é de **12 meses**, a partir da contratação dos serviços.

**Valor Estimado:** R$ 1.100.000,00.


Assinado por 1 pessoa: MARCIO MELO GOMES
Documento assinado digitalmente/eletronicamente. Confira as assinaturas no link: https://mongagua.flowdocs.com.br:2053/public/assinaturas/141666E8A2B94650B648C901F2EC0BFE

**Prefeitura da Estância Balneária de Mongaguá**
SECRETARIA MUNICIPAL DE TURISMO

**9.4.21. Implantação da Casa Indígena.**

A Cidade abriga diversas aldeias indígenas. Tendo em vista o crescimento do segmento do Turismo Étnico, Mongaguá, possui riquezas culturais através destas comunidades anfitriãs.

O fomento a estas culturas é essencial para integrá-los e valorizá-los no nosso sistema socioeconômico. A valorização das tradições locais, podem ajudar as novas gerações a manterem vivas memórias e os costumes destas populações.

**Objetivo:** Implantar um novo atrativo turístico na Cidade. Gerar renda para estas populações. Preservar a memória e representatividade destas culturas. Valorizar a identidade cultural.

**Justificativa:** A implantação deste projeto é essencial, pois estas comunidades serão inseridas na economia da Cidade, trazendo benefícios socioeconômicos para as famílias que residem nas aldeias, e também para os visitantes que poderão vivenciar e conhecer a cultura local, além de divulgar e promover suas tradições e costumes.

**Programa de Necessidades:**

- Local adequado para a venda e exposição dos produtos;
- Espaço para *Workshop's.*
- Sanitários;
- Cozinha.



Assinado por 1 pessoa: MARCIO MELO GOMES
Documento assinado digitalmente/eletronicamente. Confira as assinaturas no link: https://mongagua.flowdocs.com.br:2053/public/assinaturas/141666E8A2B94650B648C901F2EC0BFE

**Prefeitura da Estância Balneária de Mongaguá**
SECRETARIA MUNICIPAL DE TURISMO

**Prazo de Execução**

Utilizando como parâmetro obras similares a esta proposta, o prazo de execução total estimado para a Implantação da Casa Indígena, é de **12 meses**, a partir da contratação dos serviços.

**Valor Estimado:** R$ 900.000,00.


Assinado por 1 pessoa: MARCIO MELO GOMES
Documento assinado digitalmente/eletronicamente. Confira as assinaturas no link: https://mongagua.flowdocs.com.br:2053/public/assinaturas/141666E8A2B94650B648C901F2EC0BFE

**Prefeitura da Estância Balneária de Mongaguá**
SECRETARIA MUNICIPAL DE TURISMO

### 9.5. Plano de Ação – Produto Turístico

Abaixo, na tabela (24), seguem os planos de ações para criação de Produtos Turísticos, a fim de promover material gráfico para a devida promoção da Cidade.

A confecção destes materiais é de extrema importância para a divulgação dos atrativos turísticos da Cidade, assim como suas belezas naturais, culturais, históricas, rurais, étnicas e de lazer.

*Tabela 24 - Planos de ações - Produtos Turísticos*

| PROGRAMA | AÇÃO | DESCRIÇÃO DA AÇÃO |
|---|---|---|
| | | |
| **PRODUTO TURÍSTICO** | A.1. | Confecção de 40.000 folder´s turísticos de Mongaguá. |
| | A.2. | Confecção de vídeo institucional apresentando o município no segmento turístico. |
| | A.3. | Confecção de 20.000 mapas turísticos de Mongaguá. |
| | A.4 | Confecção de 5.000 pastas personalizadas do Turismo de Mongaguá. |

Fonte: Prefeitura de Mongaguá, 2024.

### 9.6. Plano de Ação – Fortalecimento Institucional

Abaixo, na tabela (25), seguem os planos de ações para Fortalecimento Institucional, a fim de promover a marca de Mongaguá.



Assinado por 1 pessoa: MARCIO MELO GOMES
Documento assinado digitalmente/eletronicamente. Confira as assinaturas no link: https://mongagua.flowdocs.com.br:2053/public/assinaturas/141666E8A2B94650B648C901F2EC0BFE

**Prefeitura da Estância Balneária de Mongaguá**
SECRETARIA MUNICIPAL DE TURISMO

A criação destes materiais é de extrema importância para o fortalecimento institucional e criar uma identidade visual do Turismo e consequentemente da Cidade.

*Tabela 25 - Planos de ações - Fortalecimento Institucional*

| PROGRAMA | AÇÃO | DESCRIÇÃO DA AÇÃO |
|---|---|---|
| | | |
| FORTALECIMENTO INSTITUCIONAL | A.1. | Criação do Mascote do Turismo e do Manual de Cores do Turismo de Mongaguá. |
| | A.2. | Criação do Site Institucional do Turismo. |
| | A.3. | Viabilização de divulgação por Impulsionamento nas Redes Sociais oficiais do Município. |
| | A.4. | Manutenção das páginas nas Redes Sociais Institucional e do Turismo. |

Fonte: Prefeitura de Mongaguá, 2024.

### 9.7. Plano de Ação – Comercialização

Abaixo, na tabela (26), seguem os planos de ações para Comercialização, a fim de promover a promoção do destino Mongaguá.

Estas ações são de extrema importância para a Comercialização da Cidade, enfatizando a divulgação da Cidade e do turismo, em diversos locais, para diversos públicos.



Assinado por 1 pessoa: MARCIO MELO GOMES
Documento assinado digitalmente/eletronicamente. Confira as assinaturas no link: https://mongagua.flowdocs.com.br:2053/public/assinaturas/141666E8A2B94650B648C901F2EC0BFE

**Prefeitura da Estância Balneária de Mongaguá**
SECRETARIA MUNICIPAL DE TURISMO

*Tabela 26 - Planos de ações - Comercialização*

| PROGRAMA | AÇÃO | DESCRIÇÃO DA AÇÃO |
|---|---|---|
| | | |
| COMERCIALIZAÇÃO | A.1. | FAMTOUR. |
| | A.2. | Participação em eventos Integrados do Estado de São Paulo – CONEXIDADES. |
| | A.3. | Participação em eventos Integrados de Promoção Nacional - WTM. |
| | A.4. | Participação em eventos Integrados Nacional - SALÃO DO TURISMO. |
| | A.5. | Participação em eventos Integrados Nacional – ABAV. |

Fonte: Prefeitura de Mongaguá, 2024.

### 9.8. Plano de Ação – Gestão Ambiental

Abaixo, na tabela (27), seguem os planos de ações para a gestão ambiental, a fim de promover a correta manutenção e busca pelo desenvolvimento sustentável de Mongaguá, buscando disseminar a consciência ambiental, a implantação de boas práticas e a educação ambiental.

*Tabela 27 - Plano de Ações - Gestão Ambiental*

| PROGRAMA | AÇÃO | DESCRIÇÃO DA AÇÃO |
|---|---|---|
| | | |
| GESTÃO AMBIENTAL | A.1. | Educação Ambiental. |
| | A.2. | Gestão de Eficiência Energética para redução do consumo de Energia Elétrica e Água. |
| | A.3. | Parceria com produtores e fornecedores de insumos orgânicos da Cidade e região. |
| | A.4. | Fortalecimento da Marca pelo Marketing Verde. |

Fonte: Prefeitura de Mongaguá, 2024.


Assinado por 1 pessoa: MARCIO MELO GOMES
Documento assinado digitalmente/eletronicamente. Confira as assinaturas no link: https://mongagua.flowdocs.com.br:2053/public/assinaturas/141666E8A2B94650B648C901F2EC0BFE

**Prefeitura da Estância Balneária de Mongaguá**
SECRETARIA MUNICIPAL DE TURISMO

## 10. REFERÊNCIAS BIBLIOGRÁFICAS

ASSEMBLEIA LEGISLATIVA DO ESTADO DE SÃO PAULO. Lei Complementar nº 1.261, de 29 de abril de 2015, estabelece condições e requisitos para classificação de Estâncias e de Municípios de Interesse Turístico e dá providências correlatas.

ASSOCIAÇÃO BRASILEIRA DE NORMAS TÉCNICAS. NBR 9050: Acessibilidade a edificações, mobiliário, espaços e equipamentos urbanos: 3.ed. apresentação. Rio de Janeiro, 2015.

BISSOLI, Maria Angela Marques Ambrizi. Planejamento turístico municipal com suporte em sistemas de informação. 3.ed. São Paulo: Editora Futura, 2002.

CEM – Centro de Estudos da Metrópole. Base de Dados: Divisão Territorial – Municípios da Região Metropolitana de São Paulo. Editado junho de 2007.

COUTO, A. C. O Planejamento na Construção Civil: Conceitos Fundamentais. 2010. 9p. Artigo Curso de Gestão de Projetos, Universidade PUC-Minas

GOLDMAN, Pedrinho. Introdução ao planejamento e controle de custos na construção civil brasileira. 4ª Ed. SP: PINI, 2008

IBGE – Instituto Brasileiro de Geografia e Estatística.

IGNARRA, Luiz Renato. Fundamentos do Turismo. 2.ed. São Paulo: Editora Thompson, 2003.

INSTITUTO ESTADUAL DE RESÍDUOS SÓLIDOS - 2022

KNAFOU, Remy. Turismo e território: por uma abordagem científica do turismo. In: RODRIGUES, Adyr B. (org.). Turismo e geografia. São Paulo, Hucitec, 1999.



Assinado por 1 pessoa: MARCIO MELO GOMES
Documento assinado digitalmente/eletronicamente. Confira as assinaturas no link: https://mongagua.flowdocs.com.br:2053/public/assinaturas/141666E8A2B94650B648C901F2EC0BFE

**Prefeitura da Estância Balneária de Mongaguá**
SECRETARIA MUNICIPAL DE TURISMO

SEADE, Fundação Sistema Estadual de Análise de Dados. Disponível em: www.seade.gov.br.

Oficinas Culturais – Site – MONGAGUÁ

https://sebrae.com.br/sites/PortalSebrae/artigos/turismo-etnico-uma-oportunidade-na-mazonia,df9827b80e584810VgnVCM100000d701210aRCRD

www.cetesb.sp.gov.br

Inventario-Estadual-de-Residuos-Solidos-Urbanos-no-Estado-de-Sao-Paulo-2022.pdf (cetesb.sp.gov.br)

www.sabesp.com

www.soudapaz.org

Assinado por 1 pessoa: MARCIO MELO GOMES
Documento assinado digitalmente/eletronicamente. Confira as assinaturas no link: https://mongagua.flowdocs.com.br:2053/public/assinaturas/141666E8A2B94650B648C901F2EC0BFE

**Prefeitura da Estância Balneária de Mongaguá**
SECRETARIA MUNICIPAL DE TURISMO

**11. ANEXOS**

**11.1.** Anexo I - Inventário Revisão Plano Diretor Municipal de Turismo de Mongaguá;

**11.2.** Anexo II - Pesquisa de Demanda Turística Mongaguá – 2024.



Assinado por 1 pessoa: MARCIO MELO GOMES
Documento assinado digitalmente/eletronicamente. Confira as assinaturas no link: https://mongagua.flowdocs.com.br:2053/public/assinaturas/141666E8A2B94650B648C901F2EC0BFE

**PREFEITURA MUNICIPAL DE MONGAGUA**
AV. GETÚLIO VARGAS, Nº 67 - CENTRO - CNPJ: 46.578.506/0001-83
MONGAGUA/SP - CEP: 11730-000
FONE: (13) 3445-3000 - WWW.MONGAGUA.SP.GOV.BR


CÓDIGO DE ACESSO
141666E8A2B94650B648C901F2EC0BFE

**VERIFICAÇÃO DAS ASSINATURAS**

Este documento foi assinado digitalmente/eletronicamente pelos seguintes signatários nas datas indicadas

Assinante: MARCIO MELO GOMES em 19/04/2024 15:14:10
CPF:***.***-.838-48
Unidade certificadora: ICP-BRASIL - AC SERASA RFB V5

Para verificar a validade das assinaturas acesse o link abaixo
https://mongagua.flowdocs.com.br:2053/public/assinaturas/141666E8A2B94650B648C901F2EC0BFE

**Prefeitura da Estância Balneária de Mongaguá**
SECRETARIA MUNICIPAL DE TURISMO

# ANEXO I
# REVISÃO PLANO DIRETOR MUNICIPAL DE TURISMO – (PDTUR) – Mongaguá/ SP

# INVENTÁRIO TURÍSTICO

# MONGAGUÁ
# 2024


Assinado por 1 pessoa: MARCIO MELO GOMES
Documento assinado digitalmente/eletronicamente. Confira as assinaturas no link: https://mongagua.flowdocs.com.br:2053/public/assinaturas/8521B26F25AC4D9B962F1991FF3A915F

**Prefeitura da Estância Balneária de Mongaguá**
SECRETARIA MUNICIPAL DE TURISMO

**REVISÃO PLANO DIRETOR MUNICIPAL DE TURISMO DE MONGAGUÁ**
**INVENTÁRIO TURÍSTICO**

Márcio Melo Gomes
**Prefeito de Mongaguá**

Rafael Luiz Redó Garcia
**Vice-Prefeito de Mongaguá**

Douglas Aparecido Guarnieri Gomes
**Secretário Municipal de Administração e Governo**

Max Ovidio de Souza Oliveira
**Secretário Municipal de Desenvolvimento Econômico**

Ricardo dos Santos Ferreira
**Secretário Municipal de Obras, Habitação e Planejamento Urbano e Ambiental**

Maria Paula Pereira Koukdjian
**Diretora Municipal de Turismo**

Aline Melevski Marchetti
**Agente de Turismo e Turismóloga**

**RESPONSÁVEL**
Secretaria Municipal de Turismo

**ASSESSORIA TÉCNICA**
Gabriella Sanzoni Esteves
Joaquim de Melo Pereira

**COMTUR – CONSELHO MUNICIPAL DE TURISMO DE MONGAGUÁ**
Michelle Santana do Nascimento – PRESIDENTE
Rômulo dos Santos – SECRETÁRIO EXECUTIVO



Assinado por 1 pessoa: MARCIO MELO GOMES
Documento assinado digitalmente/eletronicamente. Confira as assinaturas no link: https://mongagua.flowdocs.com.br:2053/public/assinaturas/8521B26F25AC4D9B962F1991FF3A915F

**Prefeitura da Estância Balneária de Mongaguá**
SECRETARIA MUNICIPAL DE TURISMO

## Sumário


ASPECTOS TURÍSTICOS ..... 11
*1.1. Atrativos Rurais ..... 11*
*1.1.1. Complexo Rural ..... 12*
*1.2. Atrativos Culturais ..... 13*
*1.2.1. Terra Indígena Itaóca ..... 13*
*1.2.2. Terra Indígena Aguapeú: ..... 14*
*1.2.3. Paço Municipal Rui Barbosa ..... 16*
*1.3. Atrativos Religiosos ..... 17*
*1.3.1. Monumento Nossa Senhora Aparecida ..... 17*
*1.3.2. Igreja Nossa Senhora do Perpetuo Socorro ..... 18*
*1.3.3. Igreja Matriz Nossa Senhora Aparecida ..... 21*
*1.3.4. Monumento a Iemanjá ..... 23*
*1.4. Atrativos Naturais ..... 25*
*1.4.1 Parque Umberto Salomone 'Poço das Antas' ..... 25*
*1.4.2. Plataforma Marítima de Pesca Amadora ..... 27*
*1.4.3. Praias ..... 30*
*1.4.4. Rio Mongaguá ..... 32*
*1.5. MANIFESTAÇÕES CULTURAIS ..... 34*
*1.5.1. Monga Verão ..... 34*
*1.5.2. Carnaval ..... 36*
*1.5.3. Festão na Praia ..... 37*
*1.5.4. Festa da Padroeira Nossa Senhora Conceição Aparecida ..... 38*
*1.5.5. Festa a Iemanjá ..... 40*
*1.5.6. Aniversário da Cidade ..... 42*
*1.5.7. Festa Nossa Senhora do Perpétuo Socorro ..... 43*
*1.5.8. Marcha para Jesus ..... 43*
*1.6. CENTROS CULTURAIS E EVENTOS ..... 43*
*1.6.1. Centro Cultural Raul Cortez ..... 43*
*1.6.2. Centro de Eventos e Exposições Itapoan ..... 45*
2. EQUIPAMENTOS URBANOS ..... 47
*2.1. PARQUE TURÍSTICO ECOLÓGICO "ATRIBUNA" ..... 47*
*2.2. PRAÇA DUDU SAMBA ..... 49*
*2.3. PRAÇA FERNANDO ARENS ..... 51*
*2.4. PRAÇA FREDERICO PLATZECK ..... 53*
*2.5. CENTRAL DE INFORMAÇÕES TURÍSTICAS - CIT ..... 54*
2.6. BELVEDERE MUNICIPAL ..... 56
2.7. ESTAÇÃO DA FERROVIÁRIA ..... 58
2.8. PORTAL DA CIDADE ..... 60
2.9. CHAFARIZ ANCHIETA ..... 61
2.10. MONUMENTO SÃO PEDRO PESCADOR ..... 62
2.11. FEIRAS DE ARTESANATO E FEIRAS LIVRES ..... 63
*2.11.1. Feira de Artesanato Maria Del' Carmem Mariño Telle – "Feira do Centro" ..... 63*
*2.11.2. Feira de Artesanato Vera Cruz ..... 63*
*2.11.3. Feira de Artesanato Plataforma ..... 63*



Assinado por 1 pessoa: MARCIO MELO GOMES
Documento assinado digitalmente/eletronicamente. Confira as assinaturas no link: https://mongagua.flowdocs.com.br:2053/public/assinaturas/8521B26F25AC4D9B962F1991FF3A915F

**Prefeitura da Estância Balneária de Mongaguá**
SECRETARIA MUNICIPAL DE TURISMO


*2.11.4. Feiras Livres ..... 63*
*2.11.5 Feiras Itinerantes ..... 64*

3. MEIOS DE HOSPEDAGENS ..... 65
*3.1. Hotel Vô Basílio ..... 65*
*3.2. POUSADA BELA MAR ..... 66*
*3.3. POUSADA DAS ARTES 01 ..... 67*
*3.4. POUSADA PLATAFORMA ..... 69*
*3.5. ARIEL BEACH POUSADA E HOSTEL ..... 70*
*3.6. HOTEL ENCANTO DE MONGAGUÁ ..... 71*
*3.7. POUSADA KALI ..... 72*
*3.8. POUSADA DAS ARTES 02 ..... 73*
*3.9. POUSADA OHANA BEACH ..... 74*
*3.10. POUSADA DO PORTUGA'S ..... 75*
*3.11. POUSADA KASAI ..... 76*
*3.12. HOSTEL MOSCATELLO ..... 77*
*3.13. POUSADA PRAIA MONGAGUÁ ..... 78*
*3.14. HOSTEL TÁ MANEIRO ..... 79*
*3.15. POUSADA PARAÍSO OÁSIS ..... 80*
*3.16. POUSADA SOL E LUA ..... 81*

3.17. COLÔNIAS DE FÉRIAS ..... 82

4. GASTRONOMIA ..... 83
*4.1. CABEÇA'S BAR ..... 83*
*4.2. CANTINA DO MÁRIO ..... 84*
*4.3. RESTAURANTE CARECA'S ..... 85*
*4.4. RESTAURANTE MASSARELA ..... 86*
*4.5. TERRA SANTA RESTAURANTE E PIZZARIA ..... 87*
*4.6. RESTAURANTE DA MASSA ..... 88*
*4.7. MARIA MORENA RESTAURANTE ..... 89*
*4.8. RESTAURANTE E PIZZARIA BERTELLI ..... 90*
*4.9. SEO CAFÉ DELICERIA ..... 91*
*4.10. RESTAURANTE LOUIZ ..... 92*
*4.11. RESTAURANTE POINT DA PICANHA ..... 93*
*4.12. RESTAURANTE SABOR DE MINAS ..... 94*
*4.13. RESTAURANTE TOCA DO ACARAJÉ ..... 95*
*4.14. RESTAURANTE E PIZZARIA LARANJA ..... 96*
*4.15. RESTAURANTE E PIZZARIA TELHADO ..... 97*
*4.16. BAR BOLAS ..... 98*
*4.17. DOGÃO LANCHES ..... 99*
*4.18. SABOR E MANIA RESTAURANTE ..... 100*
*4.19. CAFÉ VENEZA ..... 101*
*4.20. RESTAURANTE E PIZZARIA BIDULAS ..... 102*
*4.21. KAZUKI ESPETO BAR ..... 103*
*4.22. TEMAKERIA HIROSHIMA ..... 104*
*4.23. DOCE CAFÉ ..... 105*
*4.24. RESTAURANTE RECANTO BEM BRASIL ..... 106*
*4.25. QUIOSQUE BOM TEMPERO ..... 107*
*4.26. CHEIRIN BÃO ..... 108*
*4.27. PADARIA E RESTAURANTE PEG PÃO ..... 109*
*4.28. PIZZARIA MEZZANINO ..... 110*



Assinado por 1 pessoa: MARCIO MELO GOMES
Documento assinado digitalmente/eletronicamente. Confira as assinaturas no link: https://mongagua.flowdocs.com.br:2053/public/assinaturas/8521B26F25AC4D9B962F1991FF3A915F

**Prefeitura da Estância Balneária de Mongaguá**
SECRETARIA MUNICIPAL DE TURISMO


*4.29. PADARIA E LANCHONETE 2000 ..... 111*

5. ENTRETENIMENTO ..... 112
*5.1. DE GATTO MUSIC BAR ..... 112*
*5.2. SEU TUCA LOUNGE BAR ..... 113*
6. CONSIDERAÇÕES FINAIS ..... 114



Assinado por 1 pessoa: MARCIO MELO GOMES
Documento assinado digitalmente/eletronicamente. Confira as assinaturas no link: https://mongagua.flowdocs.com.br:2053/public/assinaturas/8521B26F25AC4D9B962F1991FF3A915F

**Prefeitura da Estância Balneária de Mongaguá**
SECRETARIA MUNICIPAL DE TURISMO

### LISTA DE ITENS INVENTARIADOS


Item inventariado 1 - Complexo Rural ..... 12
Item inventariado 2 - Aldeia Itaóca Guarani ..... 13
Item inventariado 3 - Aldeia Itaóca ..... 13
Item inventariado 4 - Aldeia Barigui ..... 13
Item inventariado 5 - Aldeia Aguapeú ..... 14
Item inventariado 6 - Aldeia Cerro Corá ..... 14
Item inventariado 7 - Aldeia Nhanderu Po ..... 14
Item inventariado 8 - Aldeia Ara Pyau ..... 15
Item inventariado 9 - Paço Municipal Rui Barbosa ..... 16
Item inventariado 10 - Monumento Nossa Senhora Aparecida ..... 18
Item inventariado 11 – Capela Nossa Senhora Perpétuo Socorro ..... 20
Item inventariado 12 - Igreja Matriz Nossa Senhora Conceição Aparecida ..... 22
Item inventariado 13 - Monumento a Iemanjá ..... 24
Item inventariado 14 - Parque Umberto Salomone 'Poço das Antas' ..... 26
Item inventariado 15 - Praias ..... 31
Item inventariado 16 - Rio Mongaguá ..... 33
Item inventariado 17 - Centro Cultural Raul Cortez - Teatro Ronaldo Ciambroni ..... 45
Item inventariado 18 - Centro de Eventos e Exposições Itapoan ..... 46
Item inventariado 19 - Parque Turístico Ecológico 'A Tribuna' ..... 48
Item inventariado 20 - Praça de Eventos Dudu Samba ..... 50
Item inventariado 21 - Praça Fernando Arens e outras ..... 52
Item inventariado 22 - Praça Frederico Platzeck ..... 53
Item inventariado 23 - Central de Informações Turísticas ..... 55
Item inventariado 24 - Belvedere Municipal ..... 57
Item inventariado 25 - Estação Ferroviária de Mongaguá ..... 59
Item inventariado 26 - Portal da Cidade ..... 60
Item inventariado 27 - Chafariz Anchieta ..... 61
Item inventariado 28 - Feiras livres ..... 63
Item inventariado 29 – Hotel Vô Basílio ..... 65
Item inventariado 30 – Pousada Bela Mar ..... 66
Item inventariado 31 - Pousada das Artes 01 ..... 68
Item inventariado 32 - Pousada Plataforma ..... 69
Item inventariado 33 - Ariel Beach Pousada e Hostel ..... 70
Item inventariado 34 - Hotel Encanto de Mongaguá ..... 71
Item inventariado 35 - Pousada Kali ..... 72
Item inventariado 36 - Pousada das Artes 02 ..... 73
Item inventariado 37 - Pousada Ohana Beach ..... 74
Item inventariado 38 - Pousada do Portuga's ..... 75
Item inventariado 39 - Pousada Kasai ..... 76
Item inventariado 40 - Hostel Moscatello ..... 77
Item inventariado 41 - Pousada Praia Mongaguá ..... 78
Item inventariado 42 - Hostel Tá Maneiro ..... 79
Item inventariado 43 - Pousada Paraíso Oásis ..... 80
Item inventariado 44 - Pousada Sol e Lua ..... 81
Item inventariado 45 - Cabeça´s Bar ..... 83
Item inventariado 46 - Cantina do Mário ..... 84
Item inventariado 47 - Restaurante Careca´s ..... 85
Item inventariado 48 – New Massarela Restaurante ..... 86
Item inventariado 49 - Maria Morena Restaurante ..... 88
Item inventariado 50 - Maria Morena Restaurante ..... 89



Assinado por 1 pessoa: MARCIO MELO GOMES
Documento assinado digitalmente/eletronicamente. Confira as assinaturas no link: https://mongagua.flowdocs.com.br:2053/public/assinaturas/8521B26F25AC4D9B962F1991FF3A915F

**Prefeitura da Estância Balneária de Mongaguá**
SECRETARIA MUNICIPAL DE TURISMO


Item inventariado 51 - Restaurante e Pizzaria Bertelli ..... 90
Item inventariado 52 - Seo Café Deliceria ..... 91
Item inventariado 53 - Restaurante Louiz ..... 92
Item inventariado 54 - Restaurante Point da Picanha ..... 93
Item inventariado 55 - Restaurante Toca do Acarajé ..... 95
Item inventariado 56 - Restaurante e Pizzaria Laranja ..... 96
Item inventariado 57 - Restaurante e Pizzaria Telhado ..... 97
Item inventariado 58 - Bar Bolas ..... 98
Item inventariado 59 - Dogão Lanches ..... 99
Item inventariado 60 - Restaurante Sabor e Mania ..... 100
Item inventariado 61 - Café Veneza ..... 101
Item inventariado 62 - Restaurante e Pizzaria Bidula´s ..... 102
Item inventariado 63 - Kazuki Espeto Bar ..... 103
Item inventariado 64 - Temakeria Hiroshima ..... 104
Item inventariado 65 - Doce Café ..... 105
Item inventariado 66 - Restaurante Recanto Bem Brasil ..... 106
Item inventariado 67 - Quiosque Bom Tempero I ..... 107
Item inventariado 68 - Cheirin Bão Mongaguá ..... 108
Item inventariado 69 - Padaria Peg Pão ..... 109
Item inventariado 70 - Pizzaria Mezzanino ..... 110
Item inventariado 71 - Padaria e Lanchonete 2000 ..... 111
Item inventariado 72 - De Gatto Music Bar ..... 112
Item inventariado 73 - Seu Tuca Lounge Bar ..... 113


## LISTA DE FIGURAS


Figura 1 - Complexo Rural ..... 12
Figura 2 - Paço Municipal Rui Barbosa ..... 16
Figura 3 - Monumento Nossa Senhora Aparecida ..... 17
Figura 4 - Capela Nossa Senhora Perpétuo Socorro ..... 19
Figura 5 - Interior da Capela Perpétuo Socorro ..... 19
Figura 6 - Igreja Matriz Nossa Senhora Aparecida ..... 21
Figura 7 - Área interna Igreja Matriz ..... 21
Figura 8 - Monumento a Iemanjá ..... 23
Figura 9 - Parque Umberto Salomone 'Poço das Antas' ..... 25
Figura 10 - Plataforma Marítima de Pesca Amadora ..... 27
Figura 11 - Vista aérea Plataforma noturna ..... 28
Figura 12 - Plataforma Marítima de Pesca Amadora ..... 29
Figura 13 - Praias ..... 30
Figura 14 - Vista aérea Praia ..... 30
Figura 15 - Rio Mongaguá ..... 32
Figura 16 - MongaVerão ..... 34
Figura 17 - MongaVerão ..... 35
Figura 18 - Carnaval ..... 36
Figura 19 - Folia na Dudu ..... 36
Figura 20 - Festão na Praia ..... 37
Figura 21 - Festão na praia ..... 37
Figura 22 - Encenação do Achado da Imagem de Nossa Senhora Aparecida ..... 38
Figura 23 - Encenação do achado da Imagem de Nossa Senhora Aparecida ..... 39
Figura 24 - Festa a Iemanjá ..... 40
Figura 25 - Festa a Iemanjá ..... 41
Figura 26 - Aniversário da Cidade ..... 42



Assinado por 1 pessoa: MARCIO MELO GOMES
Documento assinado digitalmente/eletronicamente. Confira as assinaturas no link: https://mongagua.flowdocs.com.br:2053/public/assinaturas/8521B26F25AC4D9B962F1991FF3A915F

**Prefeitura da Estância Balneária de Mongaguá**
SECRETARIA MUNICIPAL DE TURISMO


Figura 27 - Centro Cultural Raul Cortez ..... 44
Figura 28 - Centro Cultura Raul Cortez - Teatro Ronaldo Ciambroni ..... 44
Figura 29 - Centro de Eventos e Exposições Itapoan ..... 45
Figura 30 - Parque Turístico Ecológico 'A Tribuna' ..... 47
Figura 31 - Parque Turístico Ecológico 'A Tribuna' ..... 48
Figura 32 - Praça de Eventos Dudu Samba ..... 49
Figura 33 - Praça Fernando Arens ..... 51
Figura 34 - Praça Fernando Arens ..... 51
Figura 35 - Praça Frederico Platzeck ..... 53
Figura 36 - Central de Informações Turísticas ..... 54
Figura 37 - Belvedere Municipal ..... 56
Figura 38 - Entrada Belvedere Municipal ..... 56
Figura 39 – Linha férrea ..... 58
Figura 40 - Estação Ferroviária ..... 58
Figura 41 - Portal da Cidade ..... 60
Figura 42 - Chafariz Anchieta ..... 61
Figura 43 – Monumento São Pedro Pescador ..... 62
igura 44 - Monumento São Pedro Pescador ..... 62
Figura 45 - Hotel Vô Basílio ..... 65
Figura 46 - Pousada Bela Mar ..... 66
Figura 47 - Pousada das Artes 01 ..... 67
Figura 48 - Pousada das Artes 01 ..... 67
Figura 49 - Pousada Plataforma ..... 69
Figura 50 - Ariel Beach Pousada e Hostel ..... 70
Figura 51 - Hotel Encanto de Mongaguá ..... 71
Figura 52 - Pousada Kali ..... 72
Figura 53 - Pousada Kali ..... 72
Figura 54 - Pousada das Artes 02 ..... 73
Figura 55 - Pousada Ohana Beach ..... 74
Figura 56 - Pousada do Portuga´s ..... 75
Figura 57 - Pousada Kasai ..... 76
Figura 58 - Hostel Moscatello ..... 77
Figura 59 - Pousada Praia Mongaguá ..... 78
Figura 60 - Hostel Tá Maneiro ..... 79
Figura 61 - Pousada Paraíso Oásis ..... 80
Figura 62 - Pousada Sol e Lua ..... 81
Figura 63 - Cabeça´s Bar ..... 83
Figura 64 - Cantina do Mário ..... 84
Figura 65 - Restaurante Careca´s ..... 85
Figura 66 -New Massarela Restaurante ..... 86
Figura 67 - Terra Santa Restaurante e Pizzaria ..... 87
Figura 68 - Restaurante Da Massa ..... 88
Figura 69 - Maria Morena Restaurante ..... 89
Figura 70 - Restaurante e Pizzaria Bertelli ..... 90
Figura 71 - Seo Café Deliceria ..... 91
Figura 72 - Restaurante Louiz ..... 92
Figura 73 - Restaurante Point da Picanha ..... 93
Figura 74 - Restaurante Sabore de Minas ..... 94
Figura 75 - Restaurante Toca do Acarajé ..... 95
Figura 76 - Restaurante e Pizzaria Laranja ..... 96
Figura 77 - Restaurante e Pizzaria Telhado ..... 97
Figura 78 - Bar Bolas ..... 98
Figura 79 - Dogão Lanches ..... 99



Assinado por 1 pessoa: MARCIO MELO GOMES
Documento assinado digitalmente/eletronicamente. Confira as assinaturas no link: https://mongagua.flowdocs.com.br:2053/public/assinaturas/8521B26F25AC4D9B962F1991FF3A915F

**Prefeitura da Estância Balneária de Mongaguá**
SECRETARIA MUNICIPAL DE TURISMO


Figura 80 - Restaurante Sabor e Mania ..... 100
Figura 81 - Café Veneza ..... 101
Figura 82 - Restaurante e Pizzaria Bidulas ..... 102
Figura 83 - Kazuki Espeto Bar ..... 103
Figura 84 - Temakeria Hiroshima ..... 104
Figura 85 - Doce Café ..... 105
Figura 86 - Restaurante Recanto Bem Brasil ..... 106
Figura 87 - Quiosque Bom Tempero ..... 107
Figura 88 - Cheirin Bão ..... 108
Figura 89 - Padaria Peg Pão ..... 109
Figura 90 - Pizzaria Mezzanino ..... 110
Figura 91 - Padaria e Lanchonete 2000 ..... 111
Figura 92 - De Gatto Music Bar ..... 112
Figura 93 - Seu Tuca Loung Bar ..... 113



Assinado por 1 pessoa: MARCIO MELO GOMES
Documento assinado digitalmente/eletronicamente. Confira as assinaturas no link: https://mongagua.flowdocs.com.br:2053/public/assinaturas/8521B26F25AC4D9B962F1991FF3A915F

**Prefeitura da Estância Balneária de Mongaguá**
SECRETARIA MUNICIPAL DE TURISMO

## 1. APRESENTAÇÃO

O Inventário Turístico de Mongaguá tem por objetivo, levantar, identificar e registrar informações a respeito dos atrativos turísticos, atividades culturais, eventos equipamentos e serviços turísticos.

Este levantamento possibilitará maior subsídio aos gestores públicos e instâncias de governança responsáveis pelo planejamento turístico municipal pautado na sustentabilidade, e também servirá como base de informações atualizadas aos profissionais que atuam junto ao turismo. Além disso, o documento também poderá atender a estudantes, pesquisadores e docentes, bem como empresários, imprensa e munícipes que necessitem de informações sobre o município.

O atual documento apresenta uma gama de informações primordiais para se conhecer e destacar o potencial turístico que o Destino Mongaguá dispõe, e traz o mapeamento dos equipamentos turísticos do destino, como atrativos turísticos, rede hoteleira, estabelecimentos gastronômicos, entre outras infraestruturas de apoio.



Assinado por 1 pessoa: MARCIO MELO GOMES
Documento assinado digitalmente/eletronicamente. Confira as assinaturas no link: https://mongagua.flowdocs.com.br:2053/public/assinaturas/8521B26F25AC4D9B962F1991FF3A915F

**Prefeitura da Estância Balneária de Mongaguá**
SECRETARIA MUNICIPAL DE TURISMO

## ASPECTOS TURÍSTICOS

### 1. Atrativos Turísticos de Mongaguá

Segundo o Ministério do Turismo, os atrativos turísticos podem ser entendidos como locais, objetos, equipamentos, pessoas, fenômenos, eventos ou manifestações capazes de motivar o deslocamento de pessoas para conhecê-los. Os atrativos turísticos podem ser naturais; culturais; atividades econômicas; eventos programados e realizações técnicas, científicas e artísticas (Segmentação do Turismo - MTUR,2007).

#### 1.1. Atrativos Rurais

Segundo Ministério do Turismo, o conjunto de atividades turísticas desenvolvidas no meio rural, comprometido com a produção agropecuária, agregando valor a produtos e serviços, resgatando e promovendo o patrimônio cultural e natural da comunidade (Plano de Desenvolvimento do Turismo Rural – MTUR, 2006).

Assinado por 1 pessoa: MARCIO MELO GOMES
Documento assinado digitalmente/eletronicamente. Confira as assinaturas no link: https://mongagua.flowdocs.com.br:2053/public/assinaturas/8521B26F25AC4D9B962F1991FF3A915F

**Prefeitura da Estância Balneária de Mongaguá**
SECRETARIA MUNICIPAL DE TURISMO

### 1.1.1. Complexo Rural

*Figura 1 - Complexo Rural*



**Fonte**: Secretaria de Turismo de Mongaguá, 2024.

*Item inventariado 1 - Complexo Rural*

| | | |
|---|---|---|
| **Nome do Atrativo**: Complexo Rural | **Endereço:** Estrada da Fazenda - Agenor de Campos | |
| **Tipo de Atrativo**: Rural | **Acesso**: Pavimentado / Estrada de Terra | **Natureza**: Público |
| **Telefone/Ramal**: Não Possui | Site: Não Possui | E-mail: Não Possui |
| **Divulgação**: ( ) Rádio ( ) Jornal (X) Flyers ( ) Revistas (X) Facebook (X) Instagram ( ) Outros: | | |
| **Cadastur**:( ) Sim (X) Não | **Horário de Funcionamento**: Varia de acordo com o estabelecimento. | |
| **Taxa de Entrada**: Gratuita | **Sinalização:** Sinalização Indicativa | |
| **Transporte Público**: Linha de ônibus – Fazenda | | |
| **Estrutura**: Pesqueiros, Restaurantes, Cachaçaria, Propriedades que recebem turistas e Apiário. | | |
| **Capacidade**: -- | **Serviços Ofertados**: Pesca e Degustação de Cachaça. | |
| **Preço Médio:** -- | **Importância para o Turismo**: Muito Importante. | |
| **Descritivo do Atrativo:** O Complexo Rural está localizado ao longo da Estrada da Fazenda, e nessa área pode-se aproveitar os rios, cachoeiras, pescar, conhecer algumas paisagens naturais, degustar dos produtos artesanais da cachaçaria e aproveitar uma experiência no apiário do complexo da área rural. | | |

**Fonte:** Secretaria de Turismo de Mongaguá, 2024.


Assinado por 1 pessoa: MARCIO MELO GOMES
Documento assinado digitalmente/eletronicamente. Confira as assinaturas no link: https://mongagua.flowdocs.com.br:2053/public/assinaturas/8521B26F25AC4D9B962F1991FF3A915F

**Prefeitura da Estância Balneária de Mongaguá**
SECRETARIA MUNICIPAL DE TURISMO

## 1.2. Atrativos Culturais

Segundo o Ministério do Turismo, turismo Cultural compreende as atividades turísticas relacionadas à vivência do conjunto de elementos significativos do patrimônio histórico e cultural e dos eventos culturais, valorizando e promovendo os bens materiais e imateriais da cultura (Turismo Cultural: Orientações – MTUR, 2008).

### 1.2.1. Terra Indígena Itaóca

A Terra Indígena Itaóca, com as Aldeias Itaóca Guarani, Itaóca Tupi e Aldeia Barigui, está localizada a 9km do Centro de Mongaguá.

*Item inventariado 2 - Aldeia Itaóca Guarani*

| | | |
|---|---|---|
| **Nome do Atrativo:** Aldeia Itaóca Guarani | **Endereço:** Bairro Itaóca | |
| **Telefone/Ramal:** (13) 99729-0390 – Danilo | **Site:** Não possui | **Email:**Não informado |
| **Divulgação:** ( ) Rádio ( ) Jornal (X) Flyers ( ) Revistas (X) Facebook (X) Instagram ( ) Outros... | | |
| **Horário de Funcionamento:** Somente com agendamento. | | |

**Fonte:** Secretaria de Turismo de Mongaguá, 2024.

*Item inventariado 3 - Aldeia Itaóca*

| | | |
|---|---|---|
| **Nome do Atrativo:** Aldeia Itaóca Tupi | **Endereço:** Bairro Itaóca | |
| **Telefone/Ramal:** (13) 98173-6756 – Valeria Marques | **Site:** Não possui | **Email:**Não informado |
| **Divulgação:** ( ) Rádio ( ) Jornal (X) Flyers ( ) Revistas (X) Facebook (X) Instagram ( ) Outros... | | |
| **Horário de Funcionamento:** Somente com agendamento | | |

**Fonte**: Secretaria de Turismo de Mongaguá, 2024.

*Item inventariado 4 - Aldeia Barigui*

| | | |
|---|---|---|
| **Nome do Atrativo:** Aldeia Barigui | **Endereço:** Bairro Itaóca | |
| **Telefone/Ramal:** (13) 99669-7867 - Paulino | **Site:** Não possui | **Email:**Não informado |
| **Divulgação:** ( ) Rádio ( ) Jornal (X) Flyers ( ) Revistas (X) Facebook (X) Instagram ( ) Outros... | | |
| **Horário de Funcionamento:** Somente com agendamento. | | |

Assinado por 1 pessoa: MARCIO MELO GOMES
Documento assinado digitalmente/eletronicamente. Confira as assinaturas no link: https://mongagua.flowdocs.com.br:2053/public/assinaturas/8521B26F25AC4D9B962F1991FF3A915F

**Prefeitura da Estância Balneária de Mongaguá**
SECRETARIA MUNICIPAL DE TURISMO

**Fonte:** Secretaria de Turismo de Mongaguá, 2024.

### 1.2.2. Terra Indígena Aguapeú:

A Terra Indígena Aguapeú, com as Aldeias Aguapeú, Aldeia Cerro Corá, Aldeia Nhanderu Po, e Aldeia Ara Pyau, está localizada a 5km do Centro de Mongaguá, realizam visitas agendadas. Durante as visitas eles realizam apresentações de dança e vendem artesanato.

*Item inventariado 5 - Aldeia Aguapeú*

| | | |
|---|---|---|
| **Nome do Atrativo:** Aldeia Aguapeú | **Endereço:** Bairro Aguapeú | |
| **Telefone/Ramal:** (13) 99718-3414 - Davi | **Site:** Não possui | **Email:**Não informado |
| **Divulgação:** ( ) Rádio ( ) Jornal (X) Flyers ( ) Revistas (X) Facebook (X) Instagram ( ) Outros... | | |
| **Horário de Funcionamento:** Somente com agendamento. | | |

**Fonte:** Secretaria de Turismo de Mongaguá, 2024.

*Item inventariado 6 - Aldeia Cerro Corá*

| | | |
|---|---|---|
| **Nome do Atrativo:** Aldeia Cerro Corá | **Endereço:** Bairro Aguapeú | |
| **Telefone/Ramal:** (13) 99197-7348 – Marli Samuel | **Site:** Não possui | **Email:**Não informado |
| **Divulgação:** ( ) Rádio ( ) Jornal (X) Flyers ( ) Revistas (X) Facebook (X) Instagram ( ) Outros... | | |
| **Horário de Funcionamento:** Somente com agendamento | | |

**Fonte**: Secretaria de Turismo de Mongaguá, 2024.

*Item inventariado 7 - Aldeia Nhanderu Po*

| | | |
|---|---|---|
| **Nome do Atrativo:** Aldeia Nhanderu Po | **Endereço:** Bairro Aguapeú | |
| **Telefone/Ramal:** (13) 99673-7534 – Luiz de Souza Karai | **Site:** Não possui | **Email:**Não informado |
| **Divulgação:** ( ) Rádio ( ) Jornal (X) Flyers ( ) Revistas (X) Facebook (X) Instagram ( ) Outros... | | |
| **Horário de Funcionamento:** Somente com agendamento. | | |

**Fonte:** Secretaria de Turismo de Mongaguá, 2024.



Assinado por 1 pessoa: MARCIO MELO GOMES
Documento assinado digitalmente/eletronicamente. Confira as assinaturas no link: https://mongagua.flowdocs.com.br:2053/public/assinaturas/8521B26F25AC4D9B962F1991FF3A915F

**Prefeitura da Estância Balneária de Mongaguá**
SECRETARIA MUNICIPAL DE TURISMO

*Item inventariado 8 - Aldeia Ara Pyau*

| | | |
|---|---|---|
| **Nome do Atrativo:** Aldeia Ara Pyau | **Endereço:** Bairro Aguapeú | |
| **Telefone/Ramal:** (13) 99695-1883 – Sergio Martins | **Site:** Não possui | **Email:** Não informado |
| **Divulgação:** ( ) Rádio ( ) Jornal (X) Flyers ( ) Revistas (X) Facebook (X) Instagram ( ) Outros... | | |
| **Horário de Funcionamento:** Somente com agendamento | | |

**Fonte:** Secretaria de Turismo de Mongaguá, 2024.

.


Assinado por 1 pessoa: MARCIO MELO GOMES
Documento assinado digitalmente/eletronicamente. Confira as assinaturas no link: https://mongagua.flowdocs.com.br:2053/public/assinaturas/8521B26F25AC4D9B962F1991FF3A915F

**Prefeitura da Estância Balneária de Mongaguá**
SECRETARIA MUNICIPAL DE TURISMO

### 1.2.3. Paço Municipal Rui Barbosa

Construído na década de 1910, conhecido por ter sido sede do Hotel Clube Marinho, no qual, há registros de terem se hospedados o Rui Barbosa, que foi escritor, jornalista e político, e Washington Luís, que foi governador do estado e desde a década de 1970 abriga o Paço Municipal. A fachada ainda possui diversos detalhes originais.

*Figura 2 - Paço Municipal Rui Barbosa*




**Fonte:** Secretaria de Turismo de Mongaguá, 2024

*Item inventariado 9 - Paço Municipal Rui Barbosa*

| | | |
|---|---|---|
| **Nome do Atrativo:** Paço Municipal Rui Barbosa | **Endereço:** Av. Getúlio Vargas, 67 – Centro | |
| **Telefone/Ramal:** (13) 3445-3000 | **Site:** www.mongagua.sp.gov.br | **Email:** gabinete@mongagua.sp.gov.br |
| **Divulgação:** ( ) Rádio ( ) Jornal (X) Flyers ( ) Revistas (X) Facebook (X) Instagram ( ) Outros... | | |
| **Horário de Funcionamento:** Segunda a sexta-feira – 09h às 16h30. | | |

**Fonte:** Secretaria de Turismo de Mongaguá, 2024.



Assinado por 1 pessoa: MARCIO MELO GOMES
Documento assinado digitalmente/eletronicamente. Confira as assinaturas no link: https://mongagua.flowdocs.com.br:2053/public/assinaturas/8521B26F25AC4D9B962F1991FF3A915F

**Prefeitura da Estância Balneária de Mongaguá**
SECRETARIA MUNICIPAL DE TURISMO

### 1.3. Atrativos Religiosos

O turismo religioso pode ser entendido como uma atividade desenvolvida por pessoas que se deslocam por motivos religiosos ou para participar de eventos de significado religioso. Compreendem peregrinações, romarias, visitas a locais de caráter histórico/religioso, festas e espetáculos de cunho sagrado.

#### 1.3.1. Monumento Nossa Senhora Aparecida

*Figura 3 - Monumento Nossa Senhora Aparecida*




**Fonte**: Secretaria de Turismo de Mongaguá, 2024.

Assinado por 1 pessoa: MARCIO MELO GOMES
Documento assinado digitalmente/eletronicamente. Confira as assinaturas no link: https://mongagua.flowdocs.com.br:2053/public/assinaturas/8521B26F25AC4D9B962F1991FF3A915F

**Prefeitura da Estância Balneária de Mongaguá**
SECRETARIA MUNICIPAL DE TURISMO

*Item inventariado 10 - Monumento Nossa Senhora Aparecida*

| | | |
|---|---|---|
| **Nome do Atrativo:** Monumento Nossa Senhora Aparecida | | **Endereço:** Rua Antonieta Loureiro, 10 - Centro |
| **Tipo de Atrativo:** Religioso | **Acesso:** Pavimentado | **Natureza:** Público |
| **Telefone/Ramal:** (13) 3507-2820 | **Site:** www.mongagua.sp.gov.br | **E-mail:** turismo@mongagua.sp.gov.br |
| **Divulgação:** ( ) Rádio ( ) Jornal (X) Flyers ( ) Revistas (X) Facebook (X) Instagram ( ) Outros: | | |
| **Cadastur:** ( ) Sim (X) Não | **Horário de Funcionamento:** 09h às 17h - Todos os dias | |
| **Taxa de Entrada:** Gratuita | **Sinalização:** Indicativa e Interpretativo dentro do atrativo | |
| **Transporte Público:** Linhas de Ônibus | | |
| **Estrutura:** Bancos, Sanitários, Lixeiras e Capela de oração. | | |
| **Capacidade:** 200 pessoas | | **Serviços Ofertados:** Não Oferta Serviços |
| **Preço Médio:** Gratuito | | **Importância para o Turismo:** Muito Importante |
| **Descritivo do Atrativo:** O Mirante da Padroeira Nossa Senhora Aparecida, conta com uma imagem que mede 15 metros de altura e pesa aproximadamente 2,5 toneladas. O acesso a Santa é feito por uma trilha com uma escadaria de madeira com 143 degraus em meio a mata. Além disso, o local também tem uma capela e o skate park para a prática de esportes radicais. | | |

**Fonte:** Secretaria de Turismo de Mongaguá, 2024.

### 1.3.2. Igreja Nossa Senhora do Perpetuo Socorro

A primeira construção data de 1922, tendo sido executada por moradores. Foi o primeiro templo religioso da cidade. Em 1960 foi doada à Mitra Diocesana de Santos, que construiu nova capela no mesmo local, cuja estrutura passou por modificações na década de 1990.


Assinado por 1 pessoa: MARCIO MELO GOMES
Documento assinado digitalmente/eletronicamente. Confira as assinaturas no link: https://mongagua.flowdocs.com.br:2053/public/assinaturas/8521B26F25AC4D9B962F1991FF3A915F

**Prefeitura da Estância Balneária de Mongaguá**
SECRETARIA MUNICIPAL DE TURISMO

*Figura 4 - Capela Nossa Senhora Perpétuo Socorro*



**Fonte:** Secretaria de Turismo de Mongaguá, 2024.

*Figura 5 - Interior da Capela Perpétuo Socorro*



**Fonte:** Secretaria de Turismo de Mongaguá, 2024.


Assinado por 1 pessoa: MARCIO MELO GOMES
Documento assinado digitalmente/eletronicamente. Confira as assinaturas no link: https://mongagua.flowdocs.com.br:2053/public/assinaturas/8521B26F25AC4D9B962F1991FF3A915F

**Prefeitura da Estância Balneária de Mongaguá**
SECRETARIA MUNICIPAL DE TURISMO

*Item inventariado 11 – Capela Nossa Senhora Perpétuo Socorro*

| | | |
|---|---|---|
| **Nome do Atrativo:** Capela Nossa Senhora do Perpétuo Socorro | | **Endereço:** Rua Brasília Teixeira Seckler, 590 - Centro |
| **Tipo de Atrativo:** Religioso | **Acesso**: Pavimentado | **Natureza:** Privado |
| **Telefone/Ramal:** (13) 3448-3358 | Site: Não Possui | E-mail: Não Possui |
| **Divulgação:** ( ) Rádio (X) Jornal (X) Flyers ( ) Revistas (X) Facebook (X) Instagram ( ) Outros: Indicação | | |
| **Cadastur**:( ) Sim (X) Não | **Horário de Funcionamento:** Missa: quarta-feira às 8h. | |
| **Taxa de Entrada:** Gratuita | **Sinalização:** Não Possui Sinalização | |
| **Transporte Público:** Linhas de Ônibus. | | |
| **Estrutura:** Estacionamento, rampas de acesso, bancos, bebedouro e sanitários. | | |
| **Capacidade:** 100 pessoas | | **Serviços Ofertados:** Missas |
| **Preço Médio:** Gratuito | | **Importância para o Turismo:** Importante |
| **Descritivo do Atrativo:** Local muito procurado por moradores e turistas, a capela é dedicada a Nossa Senhora do Perpetuo Socorro. | | |

**Fonte:** Secretaria de Turismo de Mongaguá, 2024.


Assinado por 1 pessoa: MARCIO MELO GOMES
Documento assinado digitalmente/eletronicamente. Confira as assinaturas no link: https://mongagua.flowdocs.com.br:2053/public/assinaturas/8521B26F25AC4D9B962F1991FF3A915F

**Prefeitura da Estância Balneária de Mongaguá**
SECRETARIA MUNICIPAL DE TURISMO

### 1.3.3. Igreja Matriz Nossa Senhora Aparecida

*Figura 6 - Igreja Matriz Nossa Senhora Aparecida*



**Fonte**: Prefeitura de Mongaguá, 2024

*Figura 7 - Área interna Igreja Matriz*



**Fonte:** Prefeitura de Mongaguá, 2024.

Assinado por 1 pessoa: MARCIO MELO GOMES
Documento assinado digitalmente/eletronicamente. Confira as assinaturas no link: https://mongagua.flowdocs.com.br:2053/public/assinaturas/8521B26F25AC4D9B962F1991FF3A915F

**Prefeitura da Estância Balneária de Mongaguá**
SECRETARIA MUNICIPAL DE TURISMO

*Item inventariado 12 - Igreja Matriz Nossa Senhora Conceição Aparecida*

| | | |
|---|---|---|
| **Nome do Atrativo:** Igreja Matriz Nossa Senhora Conceição Aparecida | | **Endereço:** Avenida São Paulo, 1679 - Centro |
| **Tipo de Atrativo:** Religioso | **Acesso:** Pavimentado | **Natureza:** Privado |
| **Telefone/Ramal:** (13) 3448 - 3358 | **Site**: Não Possui | **E-mail**: Não Possui |
| **Divulgação:** ( ) Rádio (X) Jornal (X) Flyers ( ) Revistas (X) Facebook (X) Instagram (X) Outros: Indicação. | | |
| **Cadastur:**( ) Sim (X) Não | **Horário de Funcionamento:** 08h às 21h - Todos os dias<br>Missas: 19h - todos os dias e aos domingos às 08h, 10h e 19h | |
| **Taxa de Entrada:** Gratuita | **Sinalização:** Não Possui Sinalização | |
| **Transporte Público:** Linhas de Ônibus | | |
| **Estrutura:** Estacionamento, Rampas de Acesso, Bancos, Bebedouro, Sanitários, Livraria e Café. | | |
| **Capacidade:** 200 pessoas | | **Serviços Ofertados:** Missas |
| **Preço Médio:** Gratuito | | **Importância para o Turismo:** Importante |
| **Descritivo do Atrativo:** Atrai muitos devotos durante o ano todo. Seus vitrais coloridos retratam passagens biblicas importantes, como o Nascimento de Jesus, o obra de Pietá. A Igreja é dedicada a Nossa Senhora Aparecida, possui uma livraria e um café. | | |

**Fonte:** Secretaria de Turismo de Mongaguá, 2024.


Assinado por 1 pessoa: MARCIO MELO GOMES
Documento assinado digitalmente/eletronicamente. Confira as assinaturas no link: https://mongagua.flowdocs.com.br:2053/public/assinaturas/8521B26F25AC4D9B962F1991FF3A915F

**Prefeitura da Estância Balneária de Mongaguá**
SECRETARIA MUNICIPAL DE TURISMO

### 1.3.4. Monumento a Iemanjá

*Figura 8 - Monumento a Iemanjá*



**Fonte:** Secretaria de Turismo de Mongaguá, 2024.

Assinado por 1 pessoa: MARCIO MELO GOMES
Documento assinado digitalmente/eletronicamente. Confira as assinaturas no link: https://mongagua.flowdocs.com.br:2053/public/assinaturas/8521B26F25AC4D9B962F1991FF3A915F

**Prefeitura da Estância Balneária de Mongaguá**
SECRETARIA MUNICIPAL DE TURISMO

*Item inventariado 13 - Monumento a Iemanjá*

| | | |
|---|---|---|
| **Nome do Atrativo:** Monumento a Iemanjá | | **Endereço:** Avenida Governador Mário Covas Júnior, s/n, Plataforma. |
| **Tipo de Atrativo:** Religioso | **Acesso:** Pavimentado | **Natureza:** Público |
| **Telefone/Ramal:** (13) 3507-2820 | **Site:** www.mongagua.sp.gov.br | **E-mail:** turismo@mongagua.sp.gov.br |
| **Divulgação:** ( ) Rádio ( ) Jornal (X) Flyers (X) Revistas (X) Facebook (X) Instagram (X) Outros: Indicação | | |
| **Cadastur:**( ) Sim (X) Não | **Horário de Funcionamento:** 24h | |
| **Taxa de Entrada:** Gratuita | **Sinalização:** Indicativa | |
| **Transporte Público:** Linhas de Ônibus. | | |
| **Estrutura:** Estacionamento gratuito e rampas de acesso | | |
| **Capacidade:** ---------- | | **Serviços Ofertados:** Não Oferta Serviços |
| **Preço Médio:** Gratuito | | **Importância para o Turismo:** Muito Importante |
| **Descritivo do Atrativo:** Situada no Balneário Plataforma, instalada na cidade em 2005, possui 4 metros de altura e atrai muitos devotos no mês de dezembro, são realizados os festejos a Iemanjá com homenagens feitas pelas Tendas que reverenciam os cultos afro-brasileiros e as divindades do mar. | | |

**Fonte:** Secretaria de Turismo de Mongaguá, 2024.



Assinado por 1 pessoa: MARCIO MELO GOMES
Documento assinado digitalmente/eletronicamente. Confira as assinaturas no link: https://mongagua.flowdocs.com.br:2053/public/assinaturas/8521B26F25AC4D9B962F1991FF3A915F

**Prefeitura da Estância Balneária de Mongaguá**
SECRETARIA MUNICIPAL DE TURISMO

## 1.4. Atrativos Naturais

### 1.4.1. Parque Umberto Salomone 'Poço das Antas'

*Figura 9 - Parque Umberto Salomone 'Poço das Antas'*



**Fonte:** Secretaria de Turismo de Mongaguá, 2024.

Assinado por 1 pessoa: MARCIO MELO GOMES
Documento assinado digitalmente/eletronicamente. Confira as assinaturas no link: https://mongagua.flowdocs.com.br:2053/public/assinaturas/8521B26F25AC4D9B962F1991FF3A915F

**Prefeitura da Estância Balneária de Mongaguá**
SECRETARIA MUNICIPAL DE TURISMO

*Item inventariado 14 - Parque Umberto Salomone 'Poço das Antas'*

| | | |
|---|---|---|
| **Nome do Atrativo:** Parque Turístico "Umberto Salomone" - Poço das Antas | | **Endereço:** Rua das Cascatas, s/n - Balneário Pedreira |
| **Tipo de Atrativo:** Natural | **Acesso:** Pavimentado/ Estrada de Terra | **Natureza:** Público |
| **Telefone/Ramal:** (13) 3507-4859 | **Site:** www.mongagua.sp.gov.br | **E-mail:** turismo@mongagua.sp.gov.br |
| **Divulgação:** ( ) Rádio ( ) Jornal (X) Flyers ( ) Revistas (X) Facebook (X) Instagram (X) Outros: Indicação | | |
| **Cadastur:** ( ) Sim (X) Não | **Horário de Funcionamento:** 09h às 17h - Todos os dias.<br>Bilheteria até às 16h. | |
| **Taxa de Entrada:** Paga | **Sinalização:** Indicativa | |
| **Transporte Público:** Não | | |
| **Estrutura:** Rampas de Acesso, lixeiras, quiosques para alimentação, bancos para descanso, sanitários, área de piquenique, playground, palco, corredeiras, cachoeiras e trilhas ecológicas, acessibilidade até a área das piscinas naturais. | | |
| **Capacidade:** Mais de 1.000 pessoas | | **Serviços Ofertados:** Não Oferta Serviços |
| **Preço Médio:** R$ 8,00 pedestres/ R$ 4,00 estudantes (mediante comprovação) /<br>R$ 4,00 Idosos (mediante comprovação)/<br>Estacionamento: Carro R$10,00 e Moto: R$5,00. | | **Importância para o Turismo:** Muito Importante<br>**Observação:** Crianças até 7 anos e portadores de deficiência (PCD) com comprovação não pagam. |
| **Descritivo do Atrativo:** O Poço das Antas é um dos principais atrativos de Mongaguá. É um recanto ecológico circundado de formações rochosas e mata nativa, possui cachoeiras, corredeiras e uma piscina natural incrível logo na entrada. Além disso, o local conta com Playground, área para piquinique, quiosques gastronômicos com diversas opções de pratos e porções, trilhas ecológicas para visitar outras quedas d´ águas morro acima e muita natureza. O Parque faz parte do Parque Estadual da Serra do Mar – Núcleo Curucutu. | | |

**Fonte:** Secretaria de Turismo de Mongaguá, 2024.


Assinado por 1 pessoa: MARCIO MELO GOMES
Documento assinado digitalmente/eletronicamente. Confira as assinaturas no link: https://mongagua.flowdocs.com.br:2053/public/assinaturas/8521B26F25AC4D9B962F1991FF3A915F

**Prefeitura da Estância Balneária de Mongaguá**
SECRETARIA MUNICIPAL DE TURISMO

### 1.4.2. Plataforma Marítima de Pesca Amadora

*Figura 10 - Plataforma Marítima de Pesca Amadora*



**Fonte:** Secretaria de Turismo de Mongaguá, 2024.

Assinado por 1 pessoa: MARCIO MELO GOMES
Documento assinado digitalmente/eletronicamente. Confira as assinaturas no link: https://mongagua.flowdocs.com.br:2053/public/assinaturas/8521B26F25AC4D9B962F1991FF3A915F

**Prefeitura da Estância Balneária de Mongaguá**
SECRETARIA MUNICIPAL DE TURISMO

*Figura 11 - Vista aérea Plataforma noturna*



**Fonte:** Secretaria de Turismo de Mongaguá, 2024.


Assinado por 1 pessoa: MARCIO MELO GOMES
Documento assinado digitalmente/eletronicamente. Confira as assinaturas no link: https://mongagua.flowdocs.com.br:2053/public/assinaturas/8521B26F25AC4D9B962F1991FF3A915F

**Prefeitura da Estância Balneária de Mongaguá**
SECRETARIA MUNICIPAL DE TURISMO

*Figura 12 - Plataforma Marítima de Pesca Amadora*

| | | |
|---|---|---|
| **Nome do Atrativo:** Plataforma Marítima de Pesca Amadora | | **Endereço:** Av. Gov. Mário Covas Júnior, 10.181 - Agenor de Campos |
| **Tipo de Atrativo:** Natural | **Acesso:** Pavimentado | **Natureza:** Pública |
| **Telefone/Ramal:** (13) 3446-3471 | **Site:** www.mongagua.sp.gov.br | **E-mail:** turismo@mongagua.sp.gov.br |
| **Divulgação:** ( ) Rádio ( ) Jornal ( X) Flyers ( ) Revistas (X) Facebook (X) Instagram (X) Outros: Indicação. | | |
| **Cadastur:** ( ) Sim (X) Não | **Horário de Funcionamento:** 24h - Todos os dias | |
| **Taxa de Entrada:** Paga | **Sinalização:** Indicativa e Interpretativa dentro do equipamento | |
| **Transporte Público:** Linha regular ônibus - Plataforma ou Loty | | |
| **Estrutura:** Rampas de Acesso, Lixeiras, Sanitários e local apropriado para lavagem dos apetrechos de pesca. | | |
| **Capacidade:** 1.000 pessoas simultaneamente | | **Serviços Ofertados:** Não Oferta Serviços |
| **Preço Médio:** R$ 8,00 – Inteira;<br>R$ 4,00 – estudantes – com comprovação;<br>R$ 4,00 – Idosos Acima de 60 anos – com comprovação. | | **Importância para o Turismo:** Muito Importante<br>**Observação:** Crianças até 7 anos e portadores de deficiência (PCD) com comprovação não pagam. |
| **Descritivo do Atrativo:** A Plataforma de Pesca Amadora é um importante atrativo para Mongaguá e está localizada a 400 metros mar adentro e 86 metros para cada um dos lados em formato de "T", nela pode-se passear e pescar durante o dia e a noite. Além disso, possui um lugar destinado para a limpeza dos peixes. | | |

**Fonte:** Secretaria de Turismo de Mongaguá, 2024.


Assinado por 1 pessoa: MARCIO MELO GOMES
Documento assinado digitalmente/eletronicamente. Confira as assinaturas no link: https://mongagua.flowdocs.com.br:2053/public/assinaturas/8521B26F25AC4D9B962F1991FF3A915F

**Prefeitura da Estância Balneária de Mongaguá**
SECRETARIA MUNICIPAL DE TURISMO

### 1.4.3. Praias

*Figura 13 - Praias*



Fonte: Secretaria de Turismo de Mongaguá, 2024.

*Figura 14 - Vista aérea Praia*



Fonte: Secretaria de Turismo de Mongaguá, 2024.

Assinado por 1 pessoa: MARCIO MELO GOMES
Documento assinado digitalmente/eletronicamente. Confira as assinaturas no link: https://mongagua.flowdocs.com.br:2053/public/assinaturas/8521B26F25AC4D9B962F1991FF3A915F

**Prefeitura da Estância Balneária de Mongaguá**
SECRETARIA MUNICIPAL DE TURISMO

*Item inventariado 15 - Praias*

| | | |
|---|---|---|
| **Nome do Atrativo:** Praias | | **Endereço:** Avenida Governador Mário Covas Júnior |
| **Tipo de Atrativo:** Natural | **Acesso:** Pavimentado | **Natureza:** Público |
| **Telefone/Ramal:** Não Possui | **Site:** www.mongagua.sp.gov.br | **E-mail:** turismo@mongagua.sp.gov.br |
| **Divulgação:** ( ) Rádio (X) Jornal (X) Flyers (X) Revistas (X) Facebook (X) Instagram (X) Outros: Indicação | | |
| **Cadastur:** ( ) Sim (X) Não | **Horário de Funcionamento:** 24h | |
| **Taxa de Entrada:** Gratuita | **Sinalização:** Indicativa e Interpretativa | |
| **Transporte Público:** Linha regular de ônibus - Loty, Regina Maria, Plataforma, Centro. | | |
| **Estrutura:** Rampas de acesso, acessibilidade, lixeiras, quiosques para alimentação. | | |
| **Capacidade:** ---------- | | **Serviços Ofertados:** Lazer |
| **Preço Médio:** Gratuita | | **Importância para o Turismo:** Muito Importante |
| **Descritivo do Atrativo:** Mongaguá possui 13km de praia, o nome da praia é direcionado de acordo com o bairro em que está localizada, as praias possuem calçadão acompanhando toda a extensão da orla, sendo que parte possui padronização de piso, mureta e ilumininação, bem como ciclofaixa e paisagismo composto por coqueiros. Sendo assim, a Praia do Agenor de Campos, Praia Vera Cruz, Praia Plataforma e Praia Centro, são as mais movimentadas. | | |

**Fonte:** Secretaria de Turismo de Mongaguá, 2024.


Assinado por 1 pessoa: MARCIO MELO GOMES
Documento assinado digitalmente/eletronicamente. Confira as assinaturas no link: https://mongagua.flowdocs.com.br:2053/public/assinaturas/8521B26F25AC4D9B962F1991FF3A915F

**Prefeitura da Estância Balneária de Mongaguá**
SECRETARIA MUNICIPAL DE TURISMO

### 1.4.4. Rio Mongaguá

O Rio Mongaguá passa dentro da cidade e possui degraus às margens no trecho entre a ferrovia e a Av. São Paulo e duas passarelas na foz, bastante utilizada por pescadores, para descanso e passeio. Também há jardins entre a ferrovia e a Av. Gov. Mário Covas Jr.

*Figura 15 - Rio Mongaguá*



**Fonte:** Secretaria de Turismo de Mongaguá, 2024.

Assinado por 1 pessoa: MARCIO MELO GOMES
Documento assinado digitalmente/eletronicamente. Confira as assinaturas no link: https://mongagua.flowdocs.com.br:2053/public/assinaturas/8521B26F25AC4D9B962F1991FF3A915F

**Prefeitura da Estância Balneária de Mongaguá**
SECRETARIA MUNICIPAL DE TURISMO

*Item inventariado 16 - Rio Mongaguá*

| | | |
|---|---|---|
| **Nome do Atrativo:** Rio Mongaguá | | **Endereço:** Av. Gov. Mário Covas Júnior, Av. São Paulo e Av. Marina. |
| **Tipo de Atrativo:** Natural | **Acesso:** Pavimentado | **Natureza:** Pública |
| **Telefone/Ramal:** (13) 3507-2820 | **Site:** www.mongagua.sp.gov.br | **E-mail:** turismo@mongagua.sp.gov.br |
| **Divulgação:** ( ) Rádio ( ) Jornal (X) Flyers ( ) Revistas (X) Facebook (X) Instagram (X) Outros: Indicação. | | |
| **Cadastur:** ( ) Sim (X) Não | **Horário de Funcionamento:** 24h - Todos os dias | |
| **Taxa de Entrada:** Gratuito | **Sinalização:** Indicativa e Interpretativa | |
| **Transporte Público:** Linha regular ônibus - Centro | | |
| **Estrutura:** Rampas de Acesso, escadaria para pesca e bancos para descanso. | | |
| **Capacidade:** 500 pessoas simultaneamente | | **Serviços Ofertados:** Não Oferta Serviços |
| **Preço Médio:** Gratuita | | **Importância para o Turismo:** Importante |
| **Descritivo do Atrativo:** O Rio Mongaguá, é um importante atrativo natural da cidade, onde acontece a prática de pescaria. No Rio Mongaguá, acontece o encontro da água doce, que vem da Serra do Mar, e com a água salgada do mar. | | |

**Fonte:** Secretaria de Turismo de Mongaguá, 2024.


Assinado por 1 pessoa: MARCIO MELO GOMES
Documento assinado digitalmente/eletronicamente. Confira as assinaturas no link: https://mongagua.flowdocs.com.br:2053/public/assinaturas/8521B26F25AC4D9B962F1991FF3A915F

**Prefeitura da Estância Balneária de Mongaguá**
SECRETARIA MUNICIPAL DE TURISMO

## 1.5. MANIFESTAÇÕES CULTURAIS

Manifestação cultural é toda forma de expressão humana, seja através de celebrações e rituais, artesanatos ou através de outros suportes como imagens fotográficas e fílmicas.

### 1.5.1. Monga Verão

O MongaVerão é um evento realizado pela Prefeitura de Mongaguá no mês de janeiro, desde 1999. O evento tem grandes shows musicais com artistas locais e nacionais garantindo durante os finais de semana o entretenimento dos moradores e visitantes.

*Figura 16 - MongaVerão*



**Fonte**: Prefeitura Municipal de Mongaguá, 2023.

Assinado por 1 pessoa: MARCIO MELO GOMES
Documento assinado digitalmente/eletronicamente. Confira as assinaturas no link: https://mongagua.flowdocs.com.br:2053/public/assinaturas/8521B26F25AC4D9B962F1991FF3A915F

**Prefeitura da Estância Balneária de Mongaguá**
SECRETARIA MUNICIPAL DE TURISMO

*Figura 17 - MongaVerão*



**Fonte**: Prefeitura Municipal de Mongaguá, 2023.


Assinado por 1 pessoa: MARCIO MELO GOMES
Documento assinado digitalmente/eletronicamente. Confira as assinaturas no link: https://mongagua.flowdocs.com.br:2053/public/assinaturas/8521B26F25AC4D9B962F1991FF3A915F

**Prefeitura da Estância Balneária de Mongaguá**
SECRETARIA MUNICIPAL DE TURISMO

### 1.5.2. Carnaval

O carnaval é a maior festa popular do Brasil e em Mongaguá tem o desfile de blocos, bailes para crianças, adultos e idosos.

*Figura 18 - Carnaval*



**Fonte:** Secretaria de Turismo de Mongaguá, 2024.

*Figura 19 - Folia na Dudu*



**Fonte**: Secretaria de Turismo de Mongaguá, 2024.



Assinado por 1 pessoa: MARCIO MELO GOMES
Documento assinado digitalmente/eletronicamente. Confira as assinaturas no link: https://mongagua.flowdocs.com.br:2053/public/assinaturas/8521B26F25AC4D9B962F1991FF3A915F

**Prefeitura da Estância Balneária de Mongaguá**
SECRETARIA MUNICIPAL DE TURISMO

### 1.5.3. Festão na Praia

O Festão na Praia acontece durante o inverno nos meses de julho e agosto, oferece barracas de comidas típicas, shows e atrações culturais. Além de abrigar o pavilhão do artesão. O evento acontece desde 2002.

*Figura 20 - Festão na Praia*



**Fonte:** Secretaria de Turismo de Mongaguá, 2024.

*Figura 21 - Festão na praia*



**Fonte**: Secretaria de Turismo de Mongaguá, 2024.



Assinado por 1 pessoa: MARCIO MELO GOMES
Documento assinado digitalmente/eletronicamente. Confira as assinaturas no link: https://mongagua.flowdocs.com.br:2053/public/assinaturas/8521B26F25AC4D9B962F1991FF3A915F

**Prefeitura da Estância Balneária de Mongaguá**
SECRETARIA MUNICIPAL DE TURISMO

### 1.5.4. Festa da Padroeira Nossa Senhora Conceição Aparecida

A Festa religiosa católica com procissão e a tradicional encenação da Nossa Senhora Aparecida no Rio Mongaguá, realizada por fieis, acontece no mês de outubro desde 1961. O público no ano de 2014 foi de 8 mil visitantes.

*Figura 22 - Encenação do Achado da Imagem de Nossa Senhora Aparecida*




**Fonte**: Prefeitura Municipal de Mongaguá, 2023.

Assinado por 1 pessoa: MARCIO MELO GOMES
Documento assinado digitalmente/eletronicamente. Confira as assinaturas no link: https://mongagua.flowdocs.com.br:2053/public/assinaturas/8521B26F25AC4D9B962F1991FF3A915F

**Prefeitura da Estância Balneária de Mongaguá**
SECRETARIA MUNICIPAL DE TURISMO

*Figura 23 - Encenação do achado da Imagem de Nossa Senhora Aparecida*




**Fonte**: Prefeitura Municipal de Mongaguá, 2023.


Assinado por 1 pessoa: MARCIO MELO GOMES
Documento assinado digitalmente/eletronicamente. Confira as assinaturas no link: https://mongagua.flowdocs.com.br:2053/public/assinaturas/8521B26F25AC4D9B962F1991FF3A915F

**Prefeitura da Estância Balneária de Mongaguá**
SECRETARIA MUNICIPAL DE TURISMO

### 1.5.5. Festa a Iemanjá

A Tradicional festa da comunidade Umbandista, recebe milhares de seguidores junto ao Monumento a Iemanjá, na praia de Agenor de Campos. O evento acontece desde 2008.

*Figura 24 - Festa a Iemanjá*




**Fonte**: Secretaria de Turismo de Mongaguá, 2024.

Assinado por 1 pessoa: MARCIO MELO GOMES
Documento assinado digitalmente/eletronicamente. Confira as assinaturas no link: https://mongagua.flowdocs.com.br:2053/public/assinaturas/8521B26F25AC4D9B962F1991FF3A915F

**Prefeitura da Estância Balneária de Mongaguá**
SECRETARIA MUNICIPAL DE TURISMO

*Figura 25 - Festa a Iemanjá*




**Fonte**: Secretaria de Turismo de Mongaguá, 2024.


Assinado por 1 pessoa: MARCIO MELO GOMES
Documento assinado digitalmente/eletronicamente. Confira as assinaturas no link: https://mongagua.flowdocs.com.br:2053/public/assinaturas/8521B26F25AC4D9B962F1991FF3A915F

**Prefeitura da Estância Balneária de Mongaguá**
SECRETARIA MUNICIPAL DE TURISMO

### 1.5.6. Aniversário da Cidade

Na Semana do dia 7 de dezembro comemora-se a semana do aniversário da emancipação política da Cidade. Celebrado com o desfile cívico, baile tradicional de aniversário, baile da melhor idade e shows.

*Figura 26 - Aniversário da Cidade*



**Fonte:** Secretaria de Turismo de Mongaguá, 2024.

Assinado por 1 pessoa: MARCIO MELO GOMES
Documento assinado digitalmente/eletronicamente. Confira as assinaturas no link: https://mongagua.flowdocs.com.br:2053/public/assinaturas/8521B26F25AC4D9B962F1991FF3A915F

**Prefeitura da Estância Balneária de Mongaguá**
SECRETARIA MUNICIPAL DE TURISMO

### 1.5.7. Festa Nossa Senhora do Perpétuo Socorro

Festa religiosa católica realizada desde 1950, com procissão noturna onde os participantes carregam vela e conduzem a imagem da santa da Igreja Matriz até a capela de Nossa Senhora do Perpétuo Socorro. Há intensa participação de crianças nos festejos. Ocorre no dia 27 de junho de cada ano.

### 1.5.8. Marcha para Jesus

Evento integrante do Calendário Oficial de Eventos do Município de Mongaguá, realizado no primeiro sábado de agosto de cada ano. O evento é organizado pelo Conselho de Pastores de Mongaguá, com caminhada tendo início no trevo Vera Cruz (lado praia), seguindo pelas Avenidas São Paulo, Getúlio Vargas e Marina até a Praça Dudu Samba, onde há show de música gospel. O evento reúne um público de aproximadamente cinco mil pessoas.

## 1.6. CENTROS CULTURAIS E EVENTOS

### 1.6.1. Centro Cultural Raul Cortez

Inaugurado em 1996, centro da vida cultural da cidade, seu nome foi dado em homenagem ao ator Raul Cortez ainda em vida, cuja infância viveu em Itanhaém e Mongaguá. Oferece cursos gratuitos de ballet, danças, artes entre outros. Abriga o Teatro Municipal Ronaldo Ciambroni, com capacidade para 320 espectadores, bem como uma área de exposições com aproximadamente 400 metros quadrados.

Assinado por 1 pessoa: MARCIO MELO GOMES
Documento assinado digitalmente/eletronicamente. Confira as assinaturas no link: https://mongagua.flowdocs.com.br:2053/public/assinaturas/8521B26F25AC4D9B962F1991FF3A915F

**Prefeitura da Estância Balneária de Mongaguá**
SECRETARIA MUNICIPAL DE TURISMO

*Figura 27 - Centro Cultural Raul Cortez*



**Fonte:** Secretaria de Turismo de Mongaguá, 2024

*Figura 28 - Centro Cultura Raul Cortez - Teatro Ronaldo Ciambroni*



**Fonte:** Secretaria de Turismo de Mongaguá, 2024


Assinado por 1 pessoa: MARCIO MELO GOMES
Documento assinado digitalmente/eletronicamente. Confira as assinaturas no link: https://mongagua.flowdocs.com.br:2053/public/assinaturas/8521B26F25AC4D9B962F1991FF3A915F

**Prefeitura da Estância Balneária de Mongaguá**
SECRETARIA MUNICIPAL DE TURISMO

*Item inventariado 17 - Centro Cultural Raul Cortez - Teatro Ronaldo Ciambroni*

| | | |
|---|---|---|
| **Nome do Atrativo:** Centro Cultural Raul Cortez – Teatro Ronaldo Ciambroni | | **Endereço:** Av. São Paulo, 3465 – Vera Cruz |
| **Telefone/Ramal:** (13) 3507-5477 | **Site:** www.mongagua.sp.gov.br | **E-mail:** cultura@mongagua.sp.gov.br |
| **Divulgação:** ( ) Rádio (X) Jornal (X) Flyers (X) Revistas (X) Facebook (X) Instagram (X) Outros: Indicação | | |
| **Horário de Funcionamento:** 08h ás 17h – Administrativo / Em dias de evento horário a confirmar. | | |

### 1.6.2. Centro de Eventos e Exposições Itapoan

Espaço onde antigamente funcionava o Itapoan Praia Clube. Foi incorporado pela Prefeitura, onde foi adaptado para a realização de festas, eventos e exposições. Possui área coberta com aproximadamente 1.300 metros quadrados. Entre os eventos realizados no local, destaca-se o Baile Oficial de Aniversário de Mongaguá.

*Figura 29 - Centro de Eventos e Exposições Itapoan*



**Fonte:** Secretaria de Turismo de Mongaguá, 2024

Assinado por 1 pessoa: MARCIO MELO GOMES
Documento assinado digitalmente/eletronicamente. Confira as assinaturas no link: https://mongagua.flowdocs.com.br:2053/public/assinaturas/8521B26F25AC4D9B962F1991FF3A915F

**Prefeitura da Estância Balneária de Mongaguá**
SECRETARIA MUNICIPAL DE TURISMO

*Item inventariado 18 - Centro de Eventos e Exposições Itapoan*

| | | |
|---|---|---|
| **Nome do Atrativo:** Centro de Eventos e Exposições Itapoan | | **Endereço:** Av. Marina, 67 - Centro |
| **Telefone/Ramal:** Não Possui | **Site:** www.mongagua.sp.gov.br | **E-mail:** gabinete@mongagua.sp.gov.br |
| **Divulgação:** ( ) Rádio (X) Jornal (X) Flyers ( ) Revistas (X) Facebook (X) Instagram (X) Outros: Indicação | | |
| **Horário de Funcionamento:** Durante os horários que ocorrem os eventos. | | |

**Fonte:** Secretaria de Turismo de Mongaguá, 2024.


Assinado por 1 pessoa: MARCIO MELO GOMES
Documento assinado digitalmente/eletronicamente. Confira as assinaturas no link: https://mongagua.flowdocs.com.br:2053/public/assinaturas/8521B26F25AC4D9B962F1991FF3A915F

**Prefeitura da Estância Balneária de Mongaguá**
SECRETARIA MUNICIPAL DE TURISMO

## 2. EQUIPAMENTOS URBANOS

Os equipamentos urbanos são atrativos que se encontram dentro do perímetro urbano como, parques, praças, igrejas, conjuntos arquitetônicos, entre outros. Podem ser também estabelecimentos de auxílio ao turista como rodoviárias, aeroportos e postos de informações.

### 2.1. PARQUE TURÍSTICO ECOLÓGICO “ATRIBUNA”

*Figura 30 - Parque Turístico Ecológico 'A Tribuna'*




**Fonte:** Secretaria de Turismo de Mongaguá, 2024.

Assinado por 1 pessoa: MARCIO MELO GOMES
Documento assinado digitalmente/eletronicamente. Confira as assinaturas no link: https://mongagua.flowdocs.com.br:2053/public/assinaturas/8521B26F25AC4D9B962F1991FF3A915F

**Prefeitura da Estância Balneária de Mongaguá**
SECRETARIA MUNICIPAL DE TURISMO

*Figura 31 - Parque Turístico Ecológico 'A Tribuna'*



**Fonte:** Secretaria de Turismo de Mongaguá, 2024.

*Item inventariado 19 - Parque Turístico Ecológico 'A Tribuna'*

| | | |
|---|---|---|
| **Nome do Atrativo:** Parque Turístico Ecológico "A Tribuna" | | **Endereço**: Av. Governador Mário Covas Júnior, 10.410 - Agenor de Campos |
| **Tipo de Atrativo:** Urbano/ Natural | **Acesso**: Pavimentado | **Natureza:** Público |
| **Telefone/Ramal:** (13) 3446-1505 | **Site**: www.mongagua.sp.gov.br/ | **E-mail:** turismo@mongagua.sp.gov.br |
| **Divulgação:** ( ) Rádio (X) Jornal (X) Flyers ( ) Revistas (X) Facebook (X) Instagram (X) Outros: Indicação | | |
| **Cadastur**: ( ) Sim (X) Não | **Horário de Funcionamento:** 08h às 17h – Terça a Domingo. Bilheteria até às 16h. | |
| **Taxa de Entrada:** Paga | **Sinalização:** Indicativa e Interpretativa dentro do Parque. | |
| **Transporte Público:** Linhas de ônibus - Plataforma e Loty | | |
| **Estrutura:** Bancos para descanso, sanitários, lixeiras, bebedouro, Playground, salão de educação ambiental, viveiro interativo de aves. | | |
| **Capacidade:** 200 pessoas simultaneamente | | **Serviços Ofertados:** Visita Monitorada |
| **Preço Médio:** R$ 8,00 - Inteira / R$ 4,00 – estudantes com comprovação | | **Importância para o Turismo:** Muito Importante |
| R$ 4,00 – Idosos Acima de 60 anos. | | **Observação:** Crianças até 7 anos e Portadores de Necessidades Especiais (PCD), não pagam. |
| **Descritivo do Atrativo:** O Parque Ecológico possui um amplo espaço, no qual pode-se visitar os animais e aprender sobre a educação ambiental que aborda assuntos relacionados ao lixo, combate ao tráfico de animais silvestres, reciclagem e conservação da biodiversidade e áreas verdes. A estrutura do parque conta com um recinto para Jabutis, Serpentário, viveiro interativo de Aves, recinto de Quati, Jacaré, Tucanos e 15 aquários tropicais e marinhos com peixes de várias espécies. | | |

**Fonte:** Secretaria de Turismo de Mongaguá, 2024.



Assinado por 1 pessoa: MARCIO MELO GOMES
Documento assinado digitalmente/eletronicamente. Confira as assinaturas no link: https://mongagua.flowdocs.com.br:2053/public/assinaturas/8521B26F25AC4D9B962F1991FF3A915F

**Prefeitura da Estância Balneária de Mongaguá**
SECRETARIA MUNICIPAL DE TURISMO

## 2.2. PRAÇA DUDU SAMBA

*Figura 32 - Praça de Eventos Dudu Samba*



**Fonte:** Secretaria de Turismo de Mongaguá, 2024.

Assinado por 1 pessoa: MARCIO MELO GOMES
Documento assinado digitalmente/eletronicamente. Confira as assinaturas no link: https://mongagua.flowdocs.com.br:2053/public/assinaturas/8521B26F25AC4D9B962F1991FF3A915F

**Prefeitura da Estância Balneária de Mongaguá**
SECRETARIA MUNICIPAL DE TURISMO

*Item inventariado 20 - Praça de Eventos Dudu Samba*

| | | |
|---|---|---|
| **Nome do Atrativo:** Praça de Eventos Dudu Samba | | **Endereço:** Avenida Governador Mário Covas Júnior |
| **Tipo de Atrativo**: Urbano | **Acesso:** Pavimentado | **Natureza**: Público |
| **Telefone/Ramal:** Não Possui | **Site:** www.mongagua.sp.gov.br | **E-mail:** turismo@mongagua.sp.gov.br |
| **Divulgação:** (X) Rádio (X) Jornal (X) Flyers (X) Revistas (X) Facebook (X) Instagram (X) Outros: Indicação | | |
| **Cadastur**: ( ) Sim (X) Não | **Horário de Funcionamento:** 24h - Todos os dias | |
| **Taxa de Entrada:** Gratuita | **Sinalização:** Interna | |
| **Transporte Público**: Linhas de ônibus - Centro | | |
| **Estrutura:** Rampas de Acesso, lixeiras, bancos para Descanso, pista de caminhada e corrida. | | |
| **Capacidade:** ---------- | | **Serviços Ofertados:** Não Oferta Serviços |
| **Preço Médio:** Gratuita | | **Importância para o Turismo:** Muito importante |
| **Descritivo do Atrativo:** Principal praça do Centro. São realizados diversos eventos e apresentações na área do calçadão voltados aos moradores e turistas. | | |

**Fonte:** Secretaria de Turismo de Mongaguá, 2024.


Assinado por 1 pessoa: MARCIO MELO GOMES
Documento assinado digitalmente/eletronicamente. Confira as assinaturas no link: https://mongagua.flowdocs.com.br:2053/public/assinaturas/8521B26F25AC4D9B962F1991FF3A915F

**PREFEITURA MUNICIPAL DE MONGAGUA**
AV. GETÚLIO VARGAS, Nº 67 - CENTRO - CNPJ: 46.578.506/0001-83
MONGAGUA/SP - CEP: 11730-000
FONE: (13) 3445-3000 - WWW.MONGAGUA.SP.GOV.BR


CÓDIGO DE ACESSO
8521B26F25AC4D9B962F1991FF3A915F

**VERIFICAÇÃO DAS ASSINATURAS**

Este documento foi assinado digitalmente/eletronicamente pelos seguintes signatários nas datas indicadas

Assinante: MARCIO MELO GOMES em 22/04/2024 09:48:42
CPF:***.***-.838-48
Unidade certificadora: ICP-BRASIL - AC SERASA RFB V5

Para verificar a validade das assinaturas acesse o link abaixo
https://mongagua.flowdocs.com.br:2053/public/assinaturas/8521B26F25AC4D9B962F1991FF3A915F

**Prefeitura da Estância Balneária de Mongaguá**
SECRETARIA MUNICIPAL DE TURISMO

## 2.3. PRAÇA FERNANDO ARENS

*Figura 33 - Praça Fernando Arens*



**Fonte:** Secretaria de Turismo de Mongaguá, 2024

*Figura 34 - Praça Fernando Arens*



**Fonte:** Secretaria de Turismo de Mongaguá, 2024



Assinado por 1 pessoa: MARCIO MELO GOMES
Documento assinado digitalmente/eletronicamente. Confira as assinaturas no link: https://mongagua.flowdocs.com.br:2053/public/assinaturas/92F29FEABAAB45F986062945AC6788B0

**Prefeitura da Estância Balneária de Mongaguá**
SECRETARIA MUNICIPAL DE TURISMO

*Item inventariado 21 - Praça Fernando Arens e outras*

| | | |
|---|---|---|
| **Nome do Atrativo**: Calçadão da Praça Fernando Arens, Praça Jacoub Koukdjian e Rua Hermenegildo Barbosa | | **Endereço:** Entre as Avenidas Marina e São Paulo - Centro |
| **Tipo de Atrativo:** Urbano | **Acesso**: Pavimentado | **Natureza:** Público |
| **Telefone/Ramal**: Não Possui | **Site:** www.mongagua.sp.gov.br | **E-mail:** turismo@mongagua.sp.gov.br |
| **Divulgação:** (X) Rádio ( ) Jornal ( ) Flyers ( ) Revistas (X) Facebook (X) Instagram (X) Outros: Indicação | | |
| **Cadastur**:( ) Sim (X) Não | **Horário de Funcionamento:** 24h - Todos os dias | |
| **Taxa de Entrada**: Gratuita | **Sinalização**: Interna | |
| **Transporte Público**: Linhas de ônibus - Centro | | |
| **Estrutura:** Rampas de Acesso, lixeiras, bancos, fontes de água, restaurantes e comércio local. | | |
| **Capacidade:** ---------- --- | | **Serviços Ofertados:** Não Oferta Serviços |
| **Preço Médio:** Gratuito | | **Importância para o Turismo:** Importante |
| **Descritivo do Atrativo:** Principal praça do Centro. Nela estão localizados restaurantes e comércios da cidade, sendo realizados diversos eventos e apresentações na área do calçadão voltados aos moradores e turistas. | | |

**Fonte:** Secretaria de Turismo de Mongaguá, 2024.


Assinado por 1 pessoa: MARCIO MELO GOMES
Documento assinado digitalmente/eletronicamente. Confira as assinaturas no link: https://mongagua.flowdocs.com.br:2053/public/assinaturas/92F29FEABAAB45F986062945AC6788B0

**Prefeitura da Estância Balneária de Mongaguá**
SECRETARIA MUNICIPAL DE TURISMO

### 2.4. PRAÇA FREDERICO PLATZECK

*Figura 35 - Praça Frederico Platzeck*



**Fonte:** Secretaria de Turismo de Mongaguá, 2024.

*Item inventariado 22 - Praça Frederico Platzeck*

| | | |
|---|---|---|
| **Nome do Atrativo:** Praça Frederico Platzeck | | **Endereço:** Avenida São Paulo - Centro |
| **Tipo de Atrativo**: Urbano | **Acesso:** Pavimentado | **Natureza:** Público |
| **Telefone/Ramal:** Não Possui | **Site:** www.mongagua.sp.gov.br | **E-mail:** turismo@mongagua.sp.gov.br |
| **Divulgação:** ( ) Rádio ( ) Jornal (X) Flyers ( ) Revistas (X) Facebook (X) Instagram (X) Outros: Indicação | | |
| **Cadastur**: ( ) Sim (X) Não | **Horário de Funcionamento:** 24h - Todos os dias | |
| **Taxa de Entrada:** Gratuita | **Sinalização:** Interna | |
| **Transporte Público**: Linhas de ônibus – Centro | | |
| **Estrutura:** Rampas de Acesso, Lixeiras, Bancos, Academia ao ar Livre, Paisagismo e Parque de diversões móvel - somente na alta temporada | | |
| **Capacidade:** ---------- | | **Serviços Ofertados:** Não Oferta Serviços |
| **Preço Médio:** Gratuito | | **Importância para o Turismo:** Importante |
| **Descritivo do Atrativo:** Praça localizada no Centro da Cidade, fica próxima a Praça de Eventos Dudu Samba. | | |

**Fonte:** Secretaria de Turismo de Mongaguá, 2024.



Assinado por 1 pessoa: MARCIO MELO GOMES
Documento assinado digitalmente/eletronicamente. Confira as assinaturas no link: https://mongagua.flowdocs.com.br:2053/public/assinaturas/92F29FEABAAB45F986062945AC6788B0

**Prefeitura da Estância Balneária de Mongaguá**
SECRETARIA MUNICIPAL DE TURISMO

## 2.5. CENTRAL DE INFORMAÇÕES TURÍSTICAS - CIT

*Figura 36 - Central de Informações Turísticas*



**Fonte:** Secretaria de Turismo de Mongaguá, 2024.

Assinado por 1 pessoa: MARCIO MELO GOMES
Documento assinado digitalmente/eletronicamente. Confira as assinaturas no link: https://mongagua.flowdocs.com.br:2053/public/assinaturas/92F29FEABAAB45F986062945AC6788B0

**Prefeitura da Estância Balneária de Mongaguá**
SECRETARIA MUNICIPAL DE TURISMO

*Item inventariado 23 - Central de Informações Turísticas*

| | | |
|---|---|---|
| **Nome do Atrativo**: Central de Informações Turísticas - CIT | **Endereço:** Avenida São Paulo, 1760 - Centro | |
| **Tipo de Atrativo**: Urbano/ Informativo | **Acesso**: Pavimentado | **Natureza:** Público |
| **Telefone/Ramal:** (13) 3448-6744 | **Site**: www.mongagua.sp.gov.br | **E-mail:** Não Possui |
| **Divulgação**: ( ) Rádio ( ) Jornal ( x ) Flyers ( ) Revistas ( x) Facebook ( ) Twitter (x ) Instagram ( ) Outros: | | |
| **Cadastur**:( ) Sim ( x ) Não | **Horário de Funcionamento**: 9h às 12h e 13h às 17h - Todos os dias | |
| **Taxa de Entrada:** Gratuita | **Sinalização:** Indicativa | |
| **Transporte Público:** Linhas de ônibus – Centro | | |
| **Estrutura**: Rampas de Acesso, lixeira, mesas, cadeiras e sanitário. | | |
| **Capacidade:** ---------- | **Serviços Ofertados**: Informações | |
| **Preço Médio:** Gratuito | **Importância para o Turismo:** Muito Importante | |
| **Descritivo do Atrativo**: A Central de Informações Turísticas de Mongaguá presta informações e possui alguns materiais gráficos dos atrativos e do trade turístico da Cidade. | | |

**Fonte:** Secretaria de Turismo de Mongaguá, 2024.


Assinado por 1 pessoa: MARCIO MELO GOMES
Documento assinado digitalmente/eletronicamente. Confira as assinaturas no link: https://mongagua.flowdocs.com.br:2053/public/assinaturas/92F29FEABAAB45F986062945AC6788B0

**Prefeitura da Estância Balneária de Mongaguá**
SECRETARIA MUNICIPAL DE TURISMO

## 2.6. BELVEDERE MUNICIPAL

*Figura 37 - Belvedere Municipal*



**Fonte:** Secretaria de Turismo de Mongaguá, 2024.

*Figura 38 - Entrada Belvedere Municipal*



**Fonte:** Secretaria de Turismo de Mongaguá, 2024.

Assinado por 1 pessoa: MARCIO MELO GOMES
Documento assinado digitalmente/eletronicamente. Confira as assinaturas no link: https://mongagua.flowdocs.com.br:2053/public/assinaturas/92F29FEABAAB45F986062945AC6788B0

**Prefeitura da Estância Balneária de Mongaguá**
SECRETARIA MUNICIPAL DE TURISMO

*Item inventariado 24 - Belvedere Municipal*

| | | |
|---|---|---|
| **Nome do Atrativo**: Belvedere Municipal | | **Endereço:** Acesso pela Rodovia Padre Manoel da Nóbrega (SP-55), sentido São Paulo – Peruíbe. |
| **Tipo de Atrativo:** Urbano | **Acesso**: Pavimentado | **Natureza:** Pública |
| **Telefone/Ramal**: (13) 3448-6744 | **Site:** www.mongagua.sp.gov.br | **E-mail**: turismo@mongagua.sp.gov.br |
| **Divulgação:** ( ) Rádio ( ) Jornal (X) Flyers ( ) Revistas (X) Facebook (X) Instagram (X) Outros: Indicação | | |
| **Cadastur**: ( ) Sim (X) Não | **Horário de Funcionamento**: 24h – Todos os dias | |
| **Taxa de Entrada:** Gratuita | **Sinalização:** Indicativa | |
| **Transporte Público**: Linhas de Ônibus - Centro | | |
| **Estrutura:** Oferece bancos para Descanso, vista panorâmica da Cidade. | | |
| **Capacidade:** ---------- | | **Serviços Ofertados:** Não Oferece Serviços |
| **Preço Médio:** Gratuito | | **Importância para o Turismo:** Muito Importante |
| **Descritivo do Atrativo:** O Belvedere está localizado no morro do Jardim Aguapeú. Possui um mirante, de onde é possível ter uma vista panorâmica da Cidade. No local também estão instaladas as torres de transmissão de emissoras de televisão. Acesso pela Rodovia Padre Manoel da Nóbrega (SP-55), sentido São Paulo-Peruíbe, no trecho entre os bairros Pedreira e Vera Cruz. | | |

**Fonte:** Secretaria de Turismo de Mongaguá, 2024.


Assinado por 1 pessoa: MARCIO MELO GOMES
Documento assinado digitalmente/eletronicamente. Confira as assinaturas no link: https://mongagua.flowdocs.com.br:2053/public/assinaturas/92F29FEABAAB45F986062945AC6788B0

**Prefeitura da Estância Balneária de Mongaguá**
SECRETARIA MUNICIPAL DE TURISMO

## 2.7. ESTAÇÃO DA FERROVIÁRIA

*Figura 39 – Linha férrea*



**Fonte:** Secretaria de Turismo de Mongaguá, 2024.

*Figura 40 - Estação Ferroviária*



**Fonte**: Secretaria de Turismo de Mongaguá, 2024.



Assinado por 1 pessoa: MARCIO MELO GOMES
Documento assinado digitalmente/eletronicamente. Confira as assinaturas no link: https://mongagua.flowdocs.com.br:2053/public/assinaturas/92F29FEABAAB45F986062945AC6788B0

**Prefeitura da Estância Balneária de Mongaguá**
SECRETARIA MUNICIPAL DE TURISMO

*Item inventariado 25 - Estação Ferroviária de Mongaguá*

| | | |
|---|---|---|
| **Nome do Atrativo:** Estação Ferroviária | **Endereço:** Centro | |
| **Tipo de Atrativo**: Urbano | **Acesso:** Pavimentado | **Natureza:** Privado |
| **Telefone/Ramal:** Não Possui | **Site:** Não Possui | **E-mail:** Não Possui |
| **Divulgação:** ( ) Rádio ( ) Jornal ( ) Flyers ( ) Revistas ( ) Facebook ( ) Instagram ( ) Outros: Indicação | | |
| **Cadastur:** ( ) Sim (X) Não | **Horário de Funcionamento**: Desativado | |
| **Taxa de Entrada**: Gratuita | **Sinalização:** Indicativa | |
| **Transporte Público**: Linhas de Ônibus | | |
| **Estrutura**: Desativado | | |
| **Capacidade:** ---------- | **Serviços Ofertados**: Não Oferece Serviços | |
| **Preço Médio:** Gratuito | **Importância para o Turismo:** Importante | |
| **Descritivo do Atrativo**: Embora a construção da ferrovia ligando Santos a Juquiá tenha sido construída entre 1913 e 1915, a “Estação Praia Grande”, primeira denominação da estação de trem localizada no Centro de Mongaguá, foi inaugurada em 21 de dezembro de 1912. O prédio atual, sem uso, foi construído em 1930. Também encontram-se sem uso, porém com características da primeira metade do século XX, as edificações da estação-parada de Agenor de Campos e o galpão de manutenção da ferrovia localizado no bairro da Pedreira. | | |

**Fonte:** Secretaria de Turismo de Mongaguá, 2024


Assinado por 1 pessoa: MARCIO MELO GOMES
Documento assinado digitalmente/eletronicamente. Confira as assinaturas no link: https://mongagua.flowdocs.com.br:2053/public/assinaturas/92F29FEABAAB45F986062945AC6788B0

**Prefeitura da Estância Balneária de Mongaguá**
SECRETARIA MUNICIPAL DE TURISMO

## 2.8. PORTAL DA CIDADE

*Figura 41 - Portal da Cidade*



**Fonte:** Secretaria de Turismo de Mongaguá, 2024

*Item inventariado 26 - Portal da Cidade*

| | | |
|---|---|---|
| **Nome do Atrativo:** Portal da Cidade | | **Endereço:** Av. Porto Alegre – Bairro São Paulo |
| **Tipo de Atrativo:** Urbano | **Acesso:** Pavimentado | **Natureza:** Público |
| **Telefone/Ramal:** Não Possui | **Site:** www.mongaguá.sp.gov.br | **E-mail:** turismo@mongagua.sp.gov.br |
| **Divulgação:** ( ) Rádio ( ) Jornal ( ) Flyers ( ) Revistas (X) Facebook (X) Instagram ( ) Outros: | | |
| **Cadastur:** ( ) Sim (X) Não | **Horário de Funcionamento:** 24h – Todos os dias | |
| **Taxa de Entrada:** Gratuita | **Sinalização:** Indicativa | |
| **Transporte Público:** Linhas de Ônibus - Centro/Divisa | | |
| **Estrutura:** Portal para a entrada do município de Mongaguá. | | |
| **Capacidade: ----------** | | **Serviços Ofertados:** Não Oferece Serviços |
| **Preço Médio:** Gratuito | | **Importância para o Turismo:** Importante |
| **Descritivo do Atrativo:** Conjunto de anéis de concreto, pintados de azul, a cor oficial da cidade, com iluminação em LED por toda a extensão dos arcos, localizados na entrada principal da cidade, no cruzamento da Rua Reinaldo Reis com a Avenida Porto Alegre, após o acesso rodoviário no bairro Vila São Paulo. | | |

**Fonte:** Secretaria de Turismo de Mongaguá, 2024



Assinado por 1 pessoa: MARCIO MELO GOMES
Documento assinado digitalmente/eletronicamente. Confira as assinaturas no link: https://mongagua.flowdocs.com.br:2053/public/assinaturas/92F29FEABAAB45F986062945AC6788B0

**Prefeitura da Estância Balneária de Mongaguá**
SECRETARIA MUNICIPAL DE TURISMO

## 2.9. CHAFARIZ ANCHIETA

*Figura 42 - Chafariz Anchieta*



**Fonte:** Secretaria de Turismo de Mongaguá, 2024.

*Item inventariado 27 - Chafariz Anchieta*

| | | |
|---|---|---|
| **Nome do Atrativo:** Chafariz Anchieta | | **Endereço:** Rua Rui Barbosa, s/n - Jardim Marina |
| **Tipo de Atrativo:** Urbano | **Acesso:** Pavimentado | **Natureza:** Público |
| **Telefone/Ramal:** (13) 3448-6744 | **Site:** www.mongagua.sp.gov.br | **E-mail:** turismo@mongagua.sp.gov.br |
| **Divulgação:** ( ) Rádio ( ) Jornal (X) Flyers (X) Revistas (X) Facebook (X) Instagram (X) Outros: Indicação | | |
| **Cadastur:** ( ) Sim (X) Não | **Horário de Funcionamento:** 24h – Todos os dias | |
| **Taxa de Entrada:** Gratuita | **Sinalização:** Indicativa | |
| **Transporte Público:** Linhas de Ônibus - Centro | | |
| **Estrutura:** Bica original era de bambu, durante os anos passou por revitalizações para manter este patrimônio, passando a ser de tijolos e mármore. | | |
| **Capacidade:** ---------- | | **Serviços ofertados:** Não oferece serviços |
| **Preço Médio:** Gratuito | | **Importância para o Turismo:** Importante |
| **Descritivo do Atrativo:** Antiga fonte e bebedouro composta por tijolos e revestimento em pedra de granito bruto. Constituiu na edificação mais antiga existente na cidade, pois encontra-se registrada no primeiro levantamento elaborado por Fernando Arens Jr, em 1913.<br>Originalmente era abastecida por uma nascente existente na serra do Mar. | | |

**Fonte:** Secretaria de Turismo de Mongaguá, 2024



Assinado por 1 pessoa: MARCIO MELO GOMES
Documento assinado digitalmente/eletronicamente. Confira as assinaturas no link: https://mongagua.flowdocs.com.br:2053/public/assinaturas/92F29FEABAAB45F986062945AC6788B0

**Prefeitura da Estância Balneária de Mongaguá**
SECRETARIA MUNICIPAL DE TURISMO

## 2.10. MONUMENTO SÃO PEDRO PESCADOR

Escultura com quatro metros de altura em bronze sobre base de granito, esculpida em 1999, na praça Dudu Samba, próxima a Igreja Matriz. Foi doada pelo governo do Estado, na gestão Mário Covas Júnior, e elaborada pelo artista plástico Santos Lopes. Praça Dudu Samba s/nª – Centro.

*Figura 43 – Monumento São Pedro Pescador*




**Fonte:** Prefeitura de Mongaguá, 2024

*igura 44 - Monumento São Pedro Pescador*




**Fonte:** Secretaria de Turismo de Mongaguá, 2024



Assinado por 1 pessoa: MARCIO MELO GOMES
Documento assinado digitalmente/eletronicamente. Confira as assinaturas no link: https://mongagua.flowdocs.com.br:2053/public/assinaturas/92F29FEABAAB45F986062945AC6788B0

**Prefeitura da Estância Balneária de Mongaguá**
SECRETARIA MUNICIPAL DE TURISMO

## 2.11. FEIRAS DE ARTESANATO E FEIRAS LIVRES

### 2.11.1. Feira de Artesanato Maria Del' Carmem Mariño Telle – "Feira do Centro"

A Feira de Artesanato do Centro, possui um amplo espaço com 98 quiosques para a compra de artesanatos locais. Localizada na Rua 7 de Setembro próximo à Praça Jacoub Koukdjian**.**

### 2.11.2. Feira de Artesanato Vera Cruz

A Feira de Artesanato do Vera Cruz, possui um espaço para a venda de artesanatos locais, localizada na orla da praia do Vera Cruz, na avenida Governador Mário Covas Júnior.

### 2.11.3. Feira de Artesanato Plataforma

A Feira de Artesanato da Plataforma, possui um espaço para compras de artesanatos locais e está localizada em frente a Plataforma de Pesca no bairro Agenor de Campos.

### 2.11.4. Feiras Livres

*Item inventariado 28 - Feiras livres*

| Feiras | Endereço |
|---|---|
| **TERÇA-FEIRA**<br>Flórida Mirim<br>Centro | - Avenida Montreal – Bairro Flórida Mirim<br>- Feira do Produtor Rural - Praça Frederico Platzeck – Centro |
| **QUARTA-FEIRA**<br>Vera Cruz | - Rua Etelvina Simão Salomão – Vera Cruz |
| **SEXTA-FEIRA**<br>Jardim Praia Grande<br>Centro | - Avenida Nove de Julho – Jd. Praia Grande<br>- Feira do Produtor Rural - Praça Frederico Platzeck - Centro |
| **SÁBADO**<br>Centro | - Rua Porto Alegre |
| **DOMINGO**<br>Agenor de Campos | - Rua Caraguatatuba – Agenor de Campos |

**Fonte:** Secretaria de Turismo de Mongaguá, 2024


Assinado por 1 pessoa: MARCIO MELO GOMES
Documento assinado digitalmente/eletronicamente. Confira as assinaturas no link: https://mongagua.flowdocs.com.br:2053/public/assinaturas/92F29FEABAAB45F986062945AC6788B0

**Prefeitura da Estância Balneária de Mongaguá**
SECRETARIA MUNICIPAL DE TURISMO

### 2.11.5 Feiras Itinerantes

As Feiras Itinerantes, são uma realização da junção dos projetos Mulheres Empreendedoras – Gastronomia e Artesãos de Mongaguá, esses encontros acontecem esporadicamente e em locais diversificados. As Feiras Itinerantes, acontecem também nos equipamentos turísticos de Mongaguá (Poço das Antas, Parque Ecológico...), em praças (Platzeck, Rotary...).

Assinado por 1 pessoa: MARCIO MELO GOMES
Documento assinado digitalmente/eletronicamente. Confira as assinaturas no link: https://mongagua.flowdocs.com.br:2053/public/assinaturas/92F29FEABAAB45F986062945AC6788B0

**Prefeitura da Estância Balneária de Mongaguá**
SECRETARIA MUNICIPAL DE TURISMO

## 3. MEIOS DE HOSPEDAGENS

### 3.1. Hotel Vô Basílio

*Figura 45 - Hotel Vô Basílio*




**Fonte:** Google, 2024

*Item inventariado 29 – Hotel Vô Basílio*

| | | |
|---|---|---|
| **Nome do Empreendimento:** Hotel Vô Basilio | | **Endereço:** Avenida Tiradentes, 8501, Agenor de Campos |
| **Telefone/Ramal:** (13) 3446-1207 | **Site**: http://www.hotelbasilio.com.br | **E-mail:** contatohotelbasilio@gmail.com |
| **Divulgação:** ( ) Rádio ( ) Jornal ( ) Flyers ( ) Revistas ( x ) Facebook ( ) Twitter ( ) Outros: | | |
| **Segmento do Hotel:** Lazer | **Regulamentação:** (X)Regulamentado ( ) Em fase de regulamentação | |
| **Cadastur:** ( ) Sim ( x ) Não | CNPJ: | |
| **Horário de Funcionamento da Recepção:** 08h às 23h - Todos os dias | | |
| **UH's:** 75 | | |
| **Capacidade:** 150 leitos | **Tarifas:** R$ 18000 | |
| **Formas de Pagamento:**(x) Dinheiro (x) Cartão de Débito (x) Cartão de Crédito (X) PIX | | |
| **Serviços Ofertados:** Café da manhã | | |
| **Descritivo das UH's**:Apartamentos para casal, solteiro e famililiar, suítes duplas e quadruplas. | **Demais Estruturas:** Garagem | |
| **Estrutura para eventos:** Não possui estrutura de eventos. | | |

**Fonte:** Secretaria de Turismo de Mongaguá, 2024


Assinado por 1 pessoa: MARCIO MELO GOMES
Documento assinado digitalmente/eletronicamente. Confira as assinaturas no link: https://mongagua.flowdocs.com.br:2053/public/assinaturas/92F29FEABAAB45F986062945AC6788B0

**Prefeitura da Estância Balneária de Mongaguá**
SECRETARIA MUNICIPAL DE TURISMO

### 3.2. POUSADA BELA MAR

*Figura 46 - Pousada Bela Mar*




**Fonte:** Google, 2024

*Item inventariado 30 – Pousada Bela Mar*

| | | |
|---|---|---|
| **Nome do Empreendimento:** Pousada Bela Mar | | **Endereço:** Avenida Washigton Luiz, 419, Vila Atlântica |
| **Telefone/Ramal:** (13) 3507-4603 | **Site**: www.pousadabelamar.com.br | **E-mail**: romao.alves@uol.com.br |
| Divulgação: ( ) Rádio ( ) Jornal ( ) Flyers ( ) Revistas (x ) Facebook ( ) Twitter ( ) Outros: | | |
| **Segmento do Hotel:** Corporativo/ Lazer | **Regulamentação:** ( x) Regulamentado ( ) Em fase de regulamentação | |
| **Cadastur:** ( ) Sim ( x ) Não | **CNPJ:** ---------- | |
| **Horário de Funcionamento da Recepção**: 08h às 23h | | |
| **UH's:** 06 | | |
| **Capacidade:** 28 leitos | **Tarifa Média:** R$ 100,00 | |
| **Formas de Pagamento:** (x) Dinheiro (x) Cartão de Débito (x) Cartão de Crédito (X) PIX | | |
| **Serviços Ofertados:** Café da manhã | | |
| **Descritivo das UH's:**Apartamentos duplos e quadruplos com TV, ventilador e frigobar. | | **Demais Estruturas:** Garagem |
| **Estrutura para eventos:** Não possui estrutura para eventos. | | |

**Fonte:** Secretaria de Turismo de Mongaguá, 2024



Assinado por 1 pessoa: MARCIO MELO GOMES
Documento assinado digitalmente/eletronicamente. Confira as assinaturas no link: https://mongagua.flowdocs.com.br:2053/public/assinaturas/92F29FEABAAB45F986062945AC6788B0

**Prefeitura da Estância Balneária de Mongaguá**
SECRETARIA MUNICIPAL DE TURISMO

### 3.3. POUSADA DAS ARTES 01

*Figura 47 - Pousada das Artes 01*




**Fonte:** Secretaria de Turismo de Mongaguá, 2024

*Figura 48 - Pousada das Artes 01*




**Fonte:** Booking, 2024

Assinado por 1 pessoa: MARCIO MELO GOMES
Documento assinado digitalmente/eletronicamente. Confira as assinaturas no link: https://mongagua.flowdocs.com.br:2053/public/assinaturas/92F29FEABAAB45F986062945AC6788B0

**Prefeitura da Estância Balneária de Mongaguá**
SECRETARIA MUNICIPAL DE TURISMO

*Item inventariado 31 - Pousada das Artes 01*

| | | |
|---|---|---|
| **Nome do Empreendimento:** Pousada das Artes 01 | **Endereço:** Av. Quinze de Novembro, 79, Vila Atlantica | |
| **Telefone/Ramal:** (13) 99711-4140 | **Site**: pousadadasartes.wixsite.com | **E-mail:** Não possui |
| **Divulgação:** ( ) Rádio ( ) Jornal ( ) Flyers ( ) Revistas ( x ) Facebook ( ) Instagram ( x) Outros: Youtube | | |
| **Segmento do Hotel**: Lazer | **Regulamentação:** ( x)Regulamentado ( ) Em fase de regulamentação | |
| **Cadastur:** ( ) Sim ( x ) Não | **CNPJ:** ---------- | |
| **Horário de Funcionamento da Recepção:** 9h até 19h | | |
| **UH's:** 8 | | |
| **Capacidade**: 32 leitos | **Tarifa Média**: R$ 180,00 | |
| **Formas de Pagamento:** (x) Dinheiro (x) Cartão de Débito (x) Cartão de Crédito (X) PIX | | |
| **Serviços Ofertados:** Café da Manhã | | |

**Fonte:** Secretaria de Turismo de Mongaguá, 2024


Assinado por 1 pessoa: MARCIO MELO GOMES
Documento assinado digitalmente/eletronicamente. Confira as assinaturas no link: https://mongagua.flowdocs.com.br:2053/public/assinaturas/92F29FEABAAB45F986062945AC6788B0

**Prefeitura da Estância Balneária de Mongaguá**
SECRETARIA MUNICIPAL DE TURISMO

### 3.4. POUSADA PLATAFORMA

*Figura 49 - Pousada Plataforma*




**Fonte:** Google, 2024

*Item inventariado 32 - Pousada Plataforma*

| | | |
|---|---|---|
| **Nome do Empreendimento:** Pousada Plataforma | **Endereço:** Avenida Gov. Mário Covas Jr, 10.240 - Agenor de Campos | |
| **Telefone/Ramal:** (13) 3446-1844 | **Site:** http://www.pousadaplataforma.com.br/ | **E-mail:** pousadaplataforma@hotmail.com |
| **Divulgação:** ( ) Rádio ( ) Jornal ( ) Flyers ( ) Revistas ( x ) Facebook ( ) Twitter ( ) Outros: | | |
| **Segmento do Hotel:** Lazer | **Regulamentação:** (x) Regulamentado ( ) Em fase de regulamentação | |
| **Cadastur:** ( ) Sim ( x ) Não | **CNPJ:** 74.592.619/0001-79 | |
| **Horário de Funcionamento da Recepção: 24h** | | |
| **UH's:** 27 | | |
| **Capacidade:** 90 leitos | **Tarifas:** R$ 240,00 - Casal | |
| **Formas de Pagamento:** (x)Dinheiro (x) Cartão de Débito (x) Cartão de Crédito (x) PIX | | |
| **Serviços Ofertados:** Café da Manhã | | |
| **Descritivo das UH's:**Apartamentos duplos, triplos e quadrúplos com TV, ventilador e Frigobar. Sendo que 05 são duplos, 05 são Triplos e 17 sáo quadrúplos ou mais de 4. | **Demais Estruturas:** Piscina | |
| **Estrutura para eventos:** Não possui estrutura para eventos. | | |

**Fonte:** Secretaria de Turismo de Mongaguá, 2024.


Assinado por 1 pessoa: MARCIO MELO GOMES
Documento assinado digitalmente/eletronicamente. Confira as assinaturas no link: https://mongagua.flowdocs.com.br:2053/public/assinaturas/92F29FEABAAB45F986062945AC6788B0

**Prefeitura da Estância Balneária de Mongaguá**
SECRETARIA MUNICIPAL DE TURISMO

### 3.5. ARIEL BEACH POUSADA E HOSTEL

*Figura 50 - Ariel Beach Pousada e Hostel*




**Fonte:** Booking, 2024.

*Item inventariado 33 - Ariel Beach Pousada e Hostel*

| | | |
|---|---|---|
| **Nome do Empreendimento:** Ariel Beach Pousada e Hostel | **Endereço:** Av. Governador Marcio Covas Júnior, 1540, Centro | |
| **Telefone/Ramal:** (13) 96548-1386 | **Site:** Não possui | **E-mail:** hostelarielbeachpousada@gmalil.com |
| **Divulgação:** ( ) Rádio ( ) Jornal ( ) Flyers ( ) Revistas ( x ) Facebook ( ) Instagram ( ) Outros: | | |
| **Segmento do Hotel:** Lazer | **Regulamentação:** ( x) Regulamentado ( ) Em fase de regulamentação | |
| **Cadastur:** ( ) Sim ( x ) Não | **CNPJ:** Não informado | |
| **Horário de Funcionamento da Recepção**: 24h | | |
| **UH's**: 9 | | |
| **Capacidade:** 35 leitos | **Tarifas:** R$120,00 | |
| **Formas de Pagamento:** (x)Dinheiro (x) Cartão de Débito (x) Cartão de Crédito (X) PIX | | |
| **Serviços Ofertados:** Não possuei | | |
| **Descritivo das UH's:** Quartos de Casal, Solteiro e Familiar, suites com beliche, cama de casal e solteira | **Demais Estruturas:** | |
| **Estrutura para eventos:** Não possui estrutura para eventos. | | |

**Fonte:** Secretaria de Turismo de Mongaguá, 2024.


Assinado por 1 pessoa: MARCIO MELO GOMES
Documento assinado digitalmente/eletronicamente. Confira as assinaturas no link: https://mongagua.flowdocs.com.br:2053/public/assinaturas/92F29FEABAAB45F986062945AC6788B0

**Prefeitura da Estância Balneária de Mongaguá**
SECRETARIA MUNICIPAL DE TURISMO

### 3.6. HOTEL ENCANTO DE MONGAGUÁ

*Figura 51 - Hotel Encanto de Mongaguá*



**Fonte**: Booking, 2024.

*Item inventariado 34 - Hotel Encanto de Mongaguá*

| | | |
|---|---|---|
| **Nome do Empreendimento:** Hotel Encanto de Mongaguá | | **Endereço:** Av. Governador Márcio Covas Júniro, 62000, Vila Atlantica |
| **Telefone/Ramal:** (13) 2191-5012 | **Site:** Não possui | E-**mail**: Não informado |
| **Divulgação**: ( ) Rádio ( ) Jornal ( ) Flyers ( ) Revitas ( x ) Facebook ( ) Instagram ( x ) Outros: Indicação | | |
| **Segmento do Hotel**: Lazer | **Regulamentação**: ( x)Regulamentado ( ) Em fase de regulamentação | |
| **Cadastur**: ( ) Sim ( x ) Não | CNPJ: Não informado | |
| **Horário de Funcionamento da Recepção**: 24h | | |
| **UH's**: 15 | | |
| **Capacidade**: 42 leitos | **Tarifas**: R$120,00 | |
| **Formas de Pagamento**: (x) Dinheiro (x) Cartão de Débito (x) Cartão de Crédito ( X) PIX | | |
| **Serviços Ofertados**: Café da Manhã | | |
| **Descritivo das UH's**: Quartos de Casal, Solteiro e Familiar, suítes com beliche, cama de casal e solteiro. | **Demais Estruturas**: Garagem. | |
| **Estrutura para eventos**: Não possui estrutura de eventos | | |

**Fonte:** Secretaria de Turismo de Mongaguá, 2024.


Assinado por 1 pessoa: MARCIO MELO GOMES
Documento assinado digitalmente/eletronicamente. Confira as assinaturas no link: https://mongagua.flowdocs.com.br:2053/public/assinaturas/92F29FEABAAB45F986062945AC6788B0

**Prefeitura da Estância Balneária de Mongaguá**
SECRETARIA MUNICIPAL DE TURISMO

### 3.7. POUSADA KALI

*Figura 52 - Pousada Kali*




**Fonte**: Booking, 2024.

*Item inventariado 35 - Pousada Kali*

| | | |
|---|---|---|
| **Nome do Empreendimento**: Pousada Kali | **Endereço**: Av. Governador Mário Covas Júnior, 4348, Vila Atlântica | |
| **Telefone**/Ramal: (13) 99187-8825 | **Site**: Não possui | E-mail: Não informado |
| **Divulgação**: ( ) Rádio ( ) Jornal ( ) Flyers ( ) Revitas ( x ) Facebook ( ) Instagram ( x ) Outros: Indicação | | |
| **Segmento do Hotel**: Lazer | **Regulamentação**: ( x)Regulamentado ( ) Em fase de regulamentação | |
| **Cadastur**: ( ) Sim ( x ) Não | **CNPJ**: Não informado | |
| **Horário de Funcionamento da Recepção**: 8h às 19h | | |
| **UH's**: 11 | | |
| **Capacidade**: 29 leitos | **Tarifas**: R$220,00 | |
| **Formas de Pagamento**: (x)Dinheiro (x) Cartão de Débito (x) Cartão de Crédito (X) PIX | | |
| **Serviços Ofertados**: Café da Manhã | | |
| **Descritivo das UH's**: Quartos de Casal, Solteiro e Familiar, suites com beliche, cama de casal e solteira | **Demais Estruturas**: Garagem. | |
| **Estrutura para eventos**: Não possui estrutura para eventos. | | |

**Fonte:** Secretaria de Turismo de Mongaguá, 2024.


Assinado por 1 pessoa: MARCIO MELO GOMES
Documento assinado digitalmente/eletronicamente. Confira as assinaturas no link: https://mongagua.flowdocs.com.br:2053/public/assinaturas/92F29FEABAAB45F986062945AC6788B0

**Prefeitura da Estância Balneária de Mongaguá**
SECRETARIA MUNICIPAL DE TURISMO

### 3.8. POUSADA DAS ARTES 02

*Figura 54 - Pousada das Artes 02*




**Fonte**: Booking, 2024.

*Item inventariado 36 - Pousada das Artes 02*

| | | |
|---|---|---|
| **Nome do Empreendimento**: Pousada das Artes 02 | **Endereço**: Av. São Paulo, 4205, Vera Cruz | |
| **Telefone**/Ramal: (13) 99619-2903 | **Site**: www.pousadadastartess@wixsite.com.br | **E-mail**: Não informado |
| **Divulgação**: ( ) Rádio ( ) Jornal ( ) Flyers ( ) Revitas ( x ) Facebook ( ) Instagram ( x ) Outros: Indicação | | |
| **Segmento do Hotel**: Lazer | **Regulamentação**: ( x)Regulamentado ( ) Em fase de regulamentação | |
| **Cadastur**: ( ) Sim ( x ) Não | **CNPJ**: Não informado | |
| **Horário de Funcionamento da Recepção**: 8h às 19h | | |
| **UH's**: 4 | | |
| **Capacidade**: 13 leitos | **Tarifas**: R$250,00 | |
| **Formas de Pagamento**: (x)Dinheiro (x) Cartão de Débito (x) Cartão de Crédito (X) PIX | | |
| **Serviços Ofertados**: Café da Manhã | | |
| **Descritivo das UH's**: Quartos de Casal, Solteiro e Familiar, suites com beliche, cama de casal e solteira | **Demais Estruturas**: Garagem. | |
| **Estrutura para eventos**: Não possui estrutura para eventos. | | |

**Fonte:** Secretaria de Turismo de Mongaguá, 2024.


Assinado por 1 pessoa: MARCIO MELO GOMES
Documento assinado digitalmente/eletronicamente. Confira as assinaturas no link: https://mongagua.flowdocs.com.br:2053/public/assinaturas/92F29FEABAAB45F986062945AC6788B0

**Prefeitura da Estância Balneária de Mongaguá**
SECRETARIA MUNICIPAL DE TURISMO

### 3.9. POUSADA OHANA BEACH

*Figura 55 - Pousada Ohana Beach*



**Fonte:** Booking, 2024.

*Item inventariado 37 - Pousada Ohana Beach*

| | | |
|---|---|---|
| **Nome do Empreendimento**: Pousada Ohana Beach | **Endereço**: Av. Governador Mário Corvas Júnior | |
| **Telefone/Ramal**: (13) 99111-3223 | Site: Não possui | E-**mail**: Não informado |
| **Divulgação**: ( ) Rádio ( ) Jornal ( ) Flyers ( ) Revitas ( x ) Facebook ( ) Instagram ( x ) Outros: Indicação | | |
| **Segmento do Hotel**: Lazer | **Regulamentação**: ( x)Regulamentado ( ) Em fase de regulamentação | |
| **Cadastur**: ( ) Sim ( x ) Não | **CNPJ**: Não informado | |
| **Horário de Funcionamento da Recepção**: 8h às 19h | | |
| **UH's**: 28 | | |
| **Capacidade**: 73 leitos | **Tarifas**: R$280,00 | |
| **Formas de Pagamento**: (x)Dinheiro (x) Cartão de Débito (x) Cartão de Crédito (X) PIX | | |
| **Serviços Ofertados**: Café da Manhã | | |
| **Descritivo das UH's**: Quartos de Casal, Solteiro e Familiar, suites com beliche, cama de casal e solteira | **Demais Estruturas**: Garagem. | |
| **Estrutura para eventos**: Não possui estrutura para eventos. | | |

**Fonte:** Secretaria de Turismo de Mongaguá, 2024.

Assinado por 1 pessoa: MARCIO MELO GOMES
Documento assinado digitalmente/eletronicamente. Confira as assinaturas no link: https://mongagua.flowdocs.com.br:2053/public/assinaturas/92F29FEABAAB45F986062945AC6788B0

**Prefeitura da Estância Balneária de Mongaguá**
SECRETARIA MUNICIPAL DE TURISMO

### 3.10. POUSADA DO PORTUGA'S

*Figura 56 - Pousada do Portuga´s*




**Fonte:** Booking, 2024.

*Item inventariado 38 - Pousada do Portuga's*

| | | |
|---|---|---|
| **Nome do Empreendimento**: Pousada do Portuga's | **Endereço**: Av. Antonio Benedtiro Patucci, 53, Itaóca | |
| **Telefone/Ramal**: (11) 98375-4786 | **Site**: Não possui | E-**mail**: Não informado |
| **Divulgação**: ( ) Rádio ( ) Jornal ( ) Flyers ( ) Revitas ( x ) Facebook ( ) Instragram ( x ) Outros: Indicação | | |
| **Segmento do Hotel**: Lazer | **Regulamentação**: ( x)Regulamentado ( ) Em fase de regulamentação | |
| **Cadastur**: ( ) Sim ( x ) Não | **CNPJ**: Não informado | |
| **Horário de Funcionamento da Recepção**: 24h | | |
| **UH's**: 15 | | |
| **Capacidade**: 36 leitos | **Tarifas**: R$170,00 | |
| **Formas de Pagamento**: (x)Dinheiro (x) Cartão de Débito (x) Cartão de Crédito (x) PIX | | |
| **Serviços Ofertados**: Café da Manhã | | |
| **Descritivo das UH's**: Quartos de Casal, Solteiro e Familiar, suites com beliche, cama de casal e solteira | **Demais Estruturas**: Garagem. | |
| **Estrutura para eventos**: Não possui estrutura para eventos. | | |

**Fonte:** Secretaria de Turismo de Mongaguá, 2024



Assinado por 1 pessoa: MARCIO MELO GOMES
Documento assinado digitalmente/eletronicamente. Confira as assinaturas no link: https://mongagua.flowdocs.com.br:2053/public/assinaturas/92F29FEABAAB45F986062945AC6788B0

**Prefeitura da Estância Balneária de Mongaguá**
SECRETARIA MUNICIPAL DE TURISMO

### 3.11. POUSADA KASAI

*Figura 57 - Pousada Kasai*




**Fonte**: Booking, 2024.

*Item inventariado 39 - Pousada Kasai*

| | | |
|---|---|---|
| **Nome do Empreendimento**: Pousada Kaisai | **Endereço**: Rua Pedro Batista Teixeita, 98, Jussara | |
| **Telefone/Ramal**: (13) 3506-2998 | **Site**: Não possui | E-**mail**: Não informado |
| **Divulgação**: ( ) Rádio ( ) Jornal ( ) Flyers ( ) Revitas ( x ) Facebook ( ) Instagram ( x ) Outros: Indicação | | |
| **Segmento do Hotel**: Cama e Café | **Regulamentação**: ( x)Regulamentado ( ) Em fase de regulamentação | |
| **Cadastur**: ( ) Sim ( x ) Não | **CNPJ**: Não informado | |
| **Horário de Funcionamento da Recepção**: 24h | | |
| **UH's**: 11 | | |
| **Capacidade**: 25 Leitos | **Tarifas**: R$120,00 | |
| **Formas de Pagamento**: (x)Dinheiro (x) Cartão de Débito (x) Cartão de Crédito (X) PIX | | |
| **Serviços Ofertados**: Café da manhã | | |
| **Descritivo das UH's**: Conta com suites para casal, solteiro e quartos familiares. | **Demais Estruturas**: Bar | |
| **Estrutura para eventos**: Não possui estrutura para eventos. | | |

**Fonte:** Secretaria de Turismo de Mongaguá, 2024.



Assinado por 1 pessoa: MARCIO MELO GOMES
Documento assinado digitalmente/eletronicamente. Confira as assinaturas no link: https://mongagua.flowdocs.com.br:2053/public/assinaturas/92F29FEABAAB45F986062945AC6788B0

**Prefeitura da Estância Balneária de Mongaguá**
SECRETARIA MUNICIPAL DE TURISMO

### 3.12. HOSTEL MOSCATELLO

*Figura 58 - Hostel Moscatello*



**Fonte**: Google, 2024.

*Item inventariado 40 - Hostel Moscatello*

| | | |
|---|---|---|
| **Nome do Empreendimento:** Hostel Moscatello | **Endereço**: Av. Sorocabana, 12220, Balneario Plataforma | |
| **Telefone/Ramal**: (13) 98850-6472 | **Site**: Não possui | E-mail: Não informado |
| **Divulgação**: ( ) Rádio ( ) Jornal ( ) Flyers ( ) Revitas ( x ) Facebook ( ) Instagram ( ) Outros: | | |
| **Segmento do Hotel**: Hostel | **Regulamentação**: ( )Regulamentado ( x ) Em fase de regulamentação | |
| **Cadastur**: ( ) Sim ( x ) Não | **CNPJ**: ---------- | |
| **Horário de Funcionamento da Recepção**: 24h | | |
| **UH's**: 5 | | |
| **Capacidade**: 15 Leitos | **Tarifas**: R$80,00 | |
| **Formas de Pagamento**: (x)Dinheiro (x) CartãodeDébito (x) CartãodeCrédito ( x)Pix | | |
| **Serviços Ofertados:** Café da manhã | | |
| **Descritivo das UH's**: Uma suíte privativa para casal, quartos familiares e de solteiro. | **Demais Estruturas:** Garagem | |
| **Estrutura para eventos**: Não possui estrutura para eventos. | | |

**Fonte:** Secretaria de Turismo de Mongaguá, 2024.



Assinado por 1 pessoa: MARCIO MELO GOMES
Documento assinado digitalmente/eletronicamente. Confira as assinaturas no link: https://mongagua.flowdocs.com.br:2053/public/assinaturas/92F29FEABAAB45F986062945AC6788B0

**Prefeitura da Estância Balneária de Mongaguá**
SECRETARIA MUNICIPAL DE TURISMO

### 3.13. POUSADA PRAIA MONGAGUÁ

*Figura 59 - Pousada Praia Mongaguá*




**Fonte:** Google Street view, 2024

*Item inventariado 41 - Pousada Praia Mongaguá*

| | | |
|---|---|---|
| Nome do Empreendimento: Pousada Praia Mongaguá | Endereço: Rua João Gavanik, 42, Agenor de Campos | |
| Telefone/Ramal: (13) 99730-4300 | Site: Não possui | E-mail: Não informado |
| Divulgação: ( ) Rádio ( ) Jornal ( ) Flyers ( ) Revitas ( x ) Facebook ( ) Twitter ( x) Outros: Instagram | | |
| Segmento do Hotel: Lazer | Regulamentação: (x ) Regulamentado ( ) Em fase deregulamentação | |
| Cadastur: (x ) Sim ( ) Não | CNPJ: Não Informado | |
| **Horário de Funcionamento da Recepção:** 9h ás 20h | | |
| **UH's:** 10 | | |
| **Capacidade:** 54 Leitos | **Tarifas**: R$250,00 | |
| **Formas de Pagamento**:(x)Dinheiro (x) CartãodeDébito (x) CartãodeCrédito ( ) Pix | | |
| **Serviços Ofertados**: Café da manhã | | |
| **Descritivo das UH's**: Quartos familiares, suítes de casal e solteiro. | **Demais Estruturas**: Estacionamento | |
| **Estrutura para eventos**: Não possui estrutura para eventos. | | |

**Fonte:** Secretaria de Turismo de Mongaguá, 2024



Assinado por 1 pessoa: MARCIO MELO GOMES
Documento assinado digitalmente/eletronicamente. Confira as assinaturas no link: https://mongagua.flowdocs.com.br:2053/public/assinaturas/92F29FEABAAB45F986062945AC6788B0

**Prefeitura da Estância Balneária de Mongaguá**
SECRETARIA MUNICIPAL DE TURISMO

### 3.14. HOSTEL TÁ MANEIRO

*Figura 60 - Hostel Tá Maneiro*



**Fonte:** Facebook.com, 2024.

*Item inventariado 42 - Hostel Tá Maneiro*

| | | |
|---|---|---|
| **Nome do Empreendimento**: Hostel ta maneiro | **Endereço**: Av. Dom Pedro, 575, Itaguaí | |
| **Telefone/Ramal**: Não informado | Site: www.pousadaplataforma.com.br | **E-mail**: pousadaplataforma@hotmail.c |
| **Divulgação**: ( ) Rádio ( ) Jornal ( ) Flyers ( ) Revitas ( x ) Facebook ( ) Twitter ( x) Outros: Instagram | | |
| Segmento do Hotel: Lazer | Regulamentação: ( )Regulamentado ( x ) Em fase de regulamentação | |
| **Cadastur**: (x ) Sim ( ) Não | **CNPJ**: ---------- | |
| **Horário de Funcionamento da Recepção**: 24h | | |
| **UH's**: 6 | | |
| **Capacidade**: 17 Leitos | **Tarifas**: R$100,00 | |
| **Formas de Pagamento**:(x)Dinheiro (x) CartãodeDébito (x) CartãodeCrédito (X)Pix | | |
| **Serviços Ofertados**: Café da manhã | | |
| **Descritivo das UH's**: Quartos familiares, suítes privativas para casal e solteiro. | **Demais Estruturas**: Garagem | |
| **Estrutura para eventos**: Não possui estrutura para eventos. | | |

**Fonte:** Secretaria de Turismo de Mongaguá, 2024.



Assinado por 1 pessoa: MARCIO MELO GOMES
Documento assinado digitalmente/eletronicamente. Confira as assinaturas no link: https://mongagua.flowdocs.com.br:2053/public/assinaturas/92F29FEABAAB45F986062945AC6788B0

**Prefeitura da Estância Balneária de Mongaguá**
SECRETARIA MUNICIPAL DE TURISMO

### 3.15. POUSADA PARAÍSO OÁSIS

*Figura 61 - Pousada Paraíso Oásis*




**Fonte:** Facebook, 2024

*Item inventariado 43 - Pousada Paraíso Oásis*

| | | |
|---|---|---|
| **Nome do Empreendimento**: Pousada Paraíso Oásis | **Endereço**: Av. Dom Pedro I, 2295, Florida Mirim | |
| **Telefone/Ramal**: (13) 3446-1035 | **Site**: Não Possui | **E-mail**: luciano.a.nery79@gmail.com |
| **Divulgação**: ( ) Rádio ( ) Jornal ( ) Flyers ( ) Revitas ( x ) Facebook ( ) Twitter ( x) Outros: Instagram | | |
| **Segmento** do Hotel: Cama e Café | **Regulamentação**: ( )Regulamentado ( x ) Em fase deregulamentação | |
| **Cadastur**: ( ) Sim ( x) Não | CNPJ: ---------- | |
| **Horário** de **Funcionamento da Recepção**: 24h | | |
| **UH's**: 6 | | |
| **Capacidade**: 20 Leitos | **Tarifas**: R$180,00 | |
| **Formas de Pagamento**:(x)Dinheiro (x) CartãodeDébito ( ) CartãodeCrédito ( x )Pix | | |
| **Serviços Ofertados**: Café da manhã | | |
| **Descritivo das UH's**: Quartos familiares, suítes privativas para casal e solteiro. | **Demais Estruturas**: Estacionamento | |
| **Estrutura para eventos**: Não possui estrutura de eventos | | |

**Fonte:** Secretaria de Turismo de Mongaguá, 2024.



Assinado por 1 pessoa: MARCIO MELO GOMES
Documento assinado digitalmente/eletronicamente. Confira as assinaturas no link: https://mongagua.flowdocs.com.br:2053/public/assinaturas/92F29FEABAAB45F986062945AC6788B0

**Prefeitura da Estância Balneária de Mongaguá**
SECRETARIA MUNICIPAL DE TURISMO

### 3.16. POUSADA SOL E LUA

*Figura 62 - Pousada Sol e Lua*




**Fonte:** Google Street View, 2024.

*Item inventariado 44 - Pousada Sol e Lua*

| | | |
|---|---|---|
| **Nome do Empreendimento:** Pousada Sol e Lua | **Endereço**: Rua Iolanda Ferrigno,72, Centro | |
| **Telefone/Ramal**: (13) 94793-5701 | **Site**: Não Possui | E-mail: sol72lua@gmail.com |
| **Divulgação**: ( ) Rádio ( ) Jornal ( ) Flyers ( ) Revitas (X) Facebook ( ) Instagram ( ) Outros: Indicação | | |
| **Segmento do Hotel**: Cama e Café | **Regulamentação**: ( ) Regulamentado ( x ) Em fase de regulamentação | |
| **Cadastur**: ( ) Sim ( x) Não | **CNPJ**: ---------- | |
| **Horário de Funcionamento da Recepção**: 11h ás 20h | | |
| **UH's**: 8 | | |
| **Capacidade**: 24 Leitos | **Tarifas**: R$110,00 | |
| **Formas** de **Pagamento**: (x) Dinheiro (x) Cartão de Débito ( ) Cartão de Crédito ( X) Pix | | |
| **Serviços Ofertados**: Café da manhã | | |
| **Descritivo das UH's**: Quartos familiares, suites privativas para casal e solteiro. | **Demais Estruturas**: Garagem | |
| **Estrutura para eventos**: Não possui estrutura de eventos. | | |

**Fonte:** Secretaria de Turismo de Mongaguá, 2024.


Assinado por 1 pessoa: MARCIO MELO GOMES
Documento assinado digitalmente/eletronicamente. Confira as assinaturas no link: https://mongagua.flowdocs.com.br:2053/public/assinaturas/92F29FEABAAB45F986062945AC6788B0

**Prefeitura da Estância Balneária de Mongaguá**
SECRETARIA MUNICIPAL DE TURISMO

### 3.17. COLÔNIAS DE FÉRIAS

| | | |
|---|---|---|
| Nome: Feticom | Endereço: Av. Gov. Mário Covas Jr, 814 - Centro | Telefone: (13) 3448-1036 |
| Nome: ASSPM (Associação dos Subtenentes da Policia Militar) | Endereço: Av. São Paulo, 2146 - Centro | Telefone: (13) 3507-2756 |
| Nome: CPP (Centro do Professorado Paulista) | Endereço: Rua: Padre Anchieta, 640 - Centro | Telefone: (13) 3448-1038 |
| Nome: Associação Cooperação Aposentados Pensionistas de Sorocaba | Endereço: Av Governador Mário Covas Júnior, 4274 - Flórida Mirim | Telefone: (13) 3448-7365 |
| Nome: Associação dos Veteranos e Pensionistas da PM da Região de Ribeirão Preto | Endereço: Rua Canadá 110 – Vera Cruz | Telefone: (13) 3448-1823 |

**Fonte:** Secretaria de Turismo de Mongaguá, 2024.


Assinado por 1 pessoa: MARCIO MELO GOMES
Documento assinado digitalmente/eletronicamente. Confira as assinaturas no link: https://mongagua.flowdocs.com.br:2053/public/assinaturas/92F29FEABAAB45F986062945AC6788B0

**Prefeitura da Estância Balneária de Mongaguá**
SECRETARIA MUNICIPAL DE TURISMO

## 4. GASTRONOMIA

A cidade de Mongaguá, dispõe de 890 serviços de alimentação gastronômica, dentre eles estão os seguintes estabelecimentos restaurantes, lanchonetes, quiosques orla da praia, cafeterias, padarias entre outros. Abaixo seguem alguns estabelecimentos importantes e que contribuem para o turismo da Cidade.

### 4.1. CABEÇA'S BAR

*Figura 63 - Cabeça´s Bar*




**Fonte:** Secretaria de Turismo de Mongaguá, 2024

*Item inventariado 45 - Cabeça´s Bar*

| | | |
|---|---|---|
| **Nome do Empreendimento:** Cabeça's Bar | | **Endereço:** Av. São Paulo, 394 – Vila São Paulo |
| **Telefone/Ramal:** (13) 99758-1267 | **Site:** Não Possui | **E-mail:** |
| **Divulgação:** ( ) Rádio ( ) Jornal (X) Flyers ( ) Revistas ( x ) Facebook ( x ) Instagram (X) WhatsApp ( ) Outros: | | |
| **Regulamentação:** Regulamentado (X) | | |
| **Cadastur:** ( ) Sim ( x ) Não | **CNPJ:** 45.234.602/0001-41 | |
| **Horário de Funcionamento:** 11h às 15h45 – Segunda a Sábado. | | |
| **Consumo Per Capita:** R$ 20,00 – R$ 40,00 | | |
| **Capacidade:** 15 mesas/40 pessoas | **Tipo Gastronômico:** Comida 100% caseira | |
| **Formas de Pagamento:** ( x) Dinheiro | ( x ) Cartão de Débito | ( x ) Cartão de Crédito |
| **Tipo de Serviço:** ( X) Executivo ( ) A la carte ( )SelfService/kg ( ) Self Service/pessoa ( x ) Marmitex | | |
| **Breve Descritivo:** Ambiente aconchegante, localizado próximo ao Centro, oferece cardápio variado com receitas 100% caseiras. | | |

**Fonte:** Secretaria de Turismo de Mongaguá, 2024



Assinado por 1 pessoa: MARCIO MELO GOMES
Documento assinado digitalmente/eletronicamente. Confira as assinaturas no link: https://mongagua.flowdocs.com.br:2053/public/assinaturas/92F29FEABAAB45F986062945AC6788B0

**Prefeitura da Estância Balneária de Mongaguá**
SECRETARIA MUNICIPAL DE TURISMO

### 4.2. CANTINA DO MÁRIO

*Figura 64 - Cantina do Mário*



**Fonte:** Google, 2024

*Item inventariado 46 - Cantina do Mário*

| | | |
|---|---|---|
| **Nome do Empreendimento:** Cantina do Mário | | **Endereço:** Av. Marina, 405 – Centro |
| **Telefone/Ramal:** (13) 3448-5219 | **Site:** Não Possui | **E-mail:** Não Possui |
| **Divulgação:**( ) Rádio ( ) Jornal ( ) Flyers ( ) Revistas ( x ) Facebook ( x ) Instagram ( ) Outros: | | |
| **Regulamentação:** (x) Regulamentado ( ) Em fase de regulamentação | | |
| **Cadastur:** ( ) Sim ( x ) Não | **CNPJ:** 61.187.084/0001-09 | |
| **Horário de Funcionamento:** 11h40 às 15h30 - Segunda a Sábado. | | |
| **Consumo Per Capita:** R$ 20,00 a R$ 40,00 | | |
| **Capacidade:** 19 mesas/ 40 pessoas **Tipo Gastronômico:** Comida Caseira | | |
| **Formas de Pagamento:** ( x) Dinheiro ( x ) Cartão de Débito ( x ) Cartão de Crédito ( x ) PIX | | |
| **Tipo de Serviço:** ( x ) Executivo ( x ) A la carte ( )SelfService/kg ( ) Self Service/pessoa ( x ) Marmitex | | |
| **Breve Descritivo:** O restaurante possui um pequeno espaço para atender seus clientes com dois sanitários. | | |

**Fonte:** Secretaria de Turismo de Mongaguá, 2024



Assinado por 1 pessoa: MARCIO MELO GOMES
Documento assinado digitalmente/eletronicamente. Confira as assinaturas no link: https://mongagua.flowdocs.com.br:2053/public/assinaturas/92F29FEABAAB45F986062945AC6788B0

**Prefeitura da Estância Balneária de Mongaguá**
SECRETARIA MUNICIPAL DE TURISMO

### 4.3. RESTAURANTE CARECA'S

*Figura 65 - Restaurante Careca´s*




**Fonte:** Google, 2024

*Item inventariado 47 - Restaurante Careca´s*

| | | |
|---|---|---|
| **Nome do Empreendimento:** Restaurante Careca's | | **Endereço:** Avenida Getúlio Vargas, 14 - Centro |
| **Telefone/Ramal:** (13) 3448-2701 | **Site:** Não Possui | **E-mail:** Não Possui |
| **Divulgação:** ( ) Rádio ( ) Jornal ( ) Flyers ( ) Revistas ( x ) Facebook ( x ) Instagram ( ) Outros: | | |
| **Regulamentação:** Regulamentado | | |
| **Cadastur:** ( ) Sim ( x ) Não | **CNPJ:** 10.556.473/0001-04 | |
| **Horário de Funcionamento:** 11h às 16h - Todos os dias | | |
| **Consumo Per Capita:** R$ 20,00 a R$ 40,00 | | |
| **Capacidade:** 20 mesas/ 80 pessoas | **Tipo Gastronômico:** Comida Caseira | |
| **Formas de Pagamento:** ( x) Dinheiro ( x ) Cartão de Débito ( x ) Cartão de Crédito ( x ) PIX | | |
| **Tipo de Serviço:** ( x ) Executivo ( x ) A la carte ( )SelfService/kg ( ) Self Service/pessoa ( x ) Marmitex | | |
| **Breve Descritivo:** O restaurante possui um amplo espaço para atender seus clientes com dois sanitários. Localiza-se em frente a praia. | | |

**Fonte:** Secretaria de Turismo de Mongaguá, 2024.



Assinado por 1 pessoa: MARCIO MELO GOMES
Documento assinado digitalmente/eletronicamente. Confira as assinaturas no link: https://mongagua.flowdocs.com.br:2053/public/assinaturas/92F29FEABAAB45F986062945AC6788B0

**Prefeitura da Estância Balneária de Mongaguá**
SECRETARIA MUNICIPAL DE TURISMO

### 4.4. RESTAURANTE MASSARELA

*Figura 66 -New Massarela Restaurante*




**Fonte:** Secretaria de Turismo de Mongaguá, 2024

*Item inventariado 48 – New Massarela Restaurante*

| | | |
|---|---|---|
| **Nome do Empreendimento:** New Massarela Restaurante | | **Endereço:** Rua Hemergildo Barbosa, 176 - Centro |
| **Telefone/Ramal:** (13) 3448 - 3911 | **Site:** Não Possui | **E-mail:** tatiane.na@hotmail.com |
| **Divulgação:** ( ) Rádio ( ) Jornal ( x ) Flyers ( ) Revistas ( x ) Facebook ( ) Twitter ( ) Outros: | | |
| **Regulamentação:** ( x) Regulamentado ( ) Em fase de regulamentação | | |
| **Cadastur:** ( ) Sim ( x ) Não | **CNPJ:** 11.044.649/0001-00 | |
| **Coordenada X:** ---------- | **Horário de Funcionamento:** 11h às 17h - Segunda a Sábado | |
| **Coordenada Y:** ---------- | **Consumo Per Capita:** R$ 20,00 a R$ 40,00 | |
| **Capacidade:** 20 mesas/ 80 - **Tipo Gastronômico:** Comida Caseira | | |
| **Formas de Pagamento:** ( x) Dinheiro ( x ) Cartão de Débito ( x ) Cartão de Crédito | | |
| **Tipo de Serviço:** ( x ) Executivo ( ) A la carte ( x )SelfService/kg ( ) Self Service/pessoa ( x ) Marmitex | | |
| **Breve Descritivo:** O restaurante possui um amplo espaço para atender seus clientes com dois sanitários. | | |

**Fonte:** Secretaria de Turismo de Mongaguá, 2024



Assinado por 1 pessoa: MARCIO MELO GOMES
Documento assinado digitalmente/eletronicamente. Confira as assinaturas no link: https://mongagua.flowdocs.com.br:2053/public/assinaturas/92F29FEABAAB45F986062945AC6788B0

**Prefeitura da Estância Balneária de Mongaguá**
SECRETARIA MUNICIPAL DE TURISMO

### 4.5. TERRA SANTA RESTAURANTE E PIZZARIA

*Figura 67 - Terra Santa Restaurante e Pizzaria*



**Fonte:** Google, 2024

| | | |
|---|---|---|
| **Nome do Empreendimento:** Terra Santa Restaurante e Pizzaria | | **Endereço:** Rua José Menossian, 52 - Centro |
| **Telefone/Ramal:** (13) 99602-4544 | **Site:** Não Possui | **E-mail:** Não Possui |
| **Divulgação:** ( ) Rádio ( ) Jornal ( ) Flyers ( ) Revistas ( x ) Facebook ( x ) Instagram ( ) Outros: | | |
| **Regulamentação:** ( x)Regulamentado | | |
| **Cadastur:** ( ) Sim ( x ) Não | **CNPJ:** 48.795.546/0001-46 | |
| **Horário de Funcionamento:** 11h às 16h – segunda-feira/ 11h às 23h30 - terça a quinta-feira/ 11h a 00h – sábado. | | |
| **Consumo Per Capita:** R$ 20,00 a R$ 40,00 | | |
| **Capacidade:** 20 mesas/ 80 - **Tipo Gastronômico:** Comida Popular Brasileira | | |
| **Formas de Pagamento:** ( x) Dinheiro ( x ) Cartão de Débito ( x ) Cartão de Crédito ( x ) PIX | | |
| **Tipo de Serviço:** ( x ) Executivo ( x ) A la carte ( )SelfService/kg ( x ) Self Service/pessoa ( x ) Marmitex | | |
| **Breve Descritivo:** O restaurante possui um amplo espaço para atender seus clientes com dois sanitários. Local aconchegante, localiza-se no Centro. | | |

**Fonte:** Secretaria de Turismo de Mongaguá, 2024.



Assinado por 1 pessoa: MARCIO MELO GOMES
Documento assinado digitalmente/eletronicamente. Confira as assinaturas no link: https://mongagua.flowdocs.com.br:2053/public/assinaturas/92F29FEABAAB45F986062945AC6788B0

**Prefeitura da Estância Balneária de Mongaguá**
SECRETARIA MUNICIPAL DE TURISMO

## 4.6. RESTAURANTE DA MASSA

*Figura 68 - Restaurante Da Massa*




**Fonte:** Secretaria de Turismo de Mongaguá, 2024

*Item inventariado 49 - Maria Morena Restaurante*

| | | |
|---|---|---|
| **Nome do Empreendimento:** Restaurante Da Massa | | **Endereço:** Rua Hermenegildo Barbosa, 239 - Centro |
| **Telefone/Ramal:** (13) 3448-7512 | **Site:** Não Possui | **E-mail:** Não Possui |
| **Divulgação:** ( ) Rádio ( ) Jornal ( x ) Flyers ( ) Revistas ( x ) Facebook ( x ) Instagram ( ) Outros: | | |
| **Regulamentação:** ( x)Regulamentado | | |
| **Cadastur:** ( ) Sim ( x ) Não | **CNPJ:** 29.087.571/0001-97 | |
| **Horário de Funcionamento:** 09h às 17h - Todos os dias. | | |
| **Consumo Per Capita:** R$ 20,00 a R$ 40,00. | | |
| **Capacidade:** 08 mesas/ 32 cadeiras - **Tipo Gastronômico:** Comida Caseira. | | |
| **Formas de Pagamento:** ( x) Dinheiro ( x ) Cartão de Débito ( x ) Cartão de Crédito ( x ) PIX | | |
| **Tipo de Serviço:** ( x ) Executivo ( ) A la carte ( )SelfService/kg ( ) Self Service/pessoa ( x ) Marmitex | | |
| **Breve Descritivo:** O restaurante possui um pequeno espaço para atender seus clientes com um sanitário. | | |

**Fonte:** Secretaria de Turismo de Mongaguá, 2024.



Assinado por 1 pessoa: MARCIO MELO GOMES
Documento assinado digitalmente/eletronicamente. Confira as assinaturas no link: https://mongagua.flowdocs.com.br:2053/public/assinaturas/92F29FEABAAB45F986062945AC6788B0

**Prefeitura da Estância Balneária de Mongaguá**
SECRETARIA MUNICIPAL DE TURISMO

### 4.7. MARIA MORENA RESTAURANTE

*Figura 69 - Maria Morena Restaurante*




**Fonte:** Google, 2024.

*Item inventariado 50 - Maria Morena Restaurante*

| | | |
|---|---|---|
| **Nome do Empreendimento:** Maria Morena Restaurente | | **Endereço:** Praça Jacoub Koukdijan, 190 - Centro |
| **Telefone/Ramal:** (13) 3448 - 3477 | **Site:** Não Possui | **E-mail:** Não Possui |
| **Divulgação:** ( ) Rádio ( ) Jornal ( ) Flyers ( ) Revistas ( x ) Facebook ( x ) Instagram ( ) Outros: | | |
| **Regulamentação:** ( x)Regulamentado ( ) Em fase de regulamentação | | |
| **Cadastur:** ( ) Sim ( x ) Não | **CNPJ:** 22.790.290/0001-57 | |
| **Horário de Funcionamento:** 10h às 19h - segunda à quinta-feira/ 10h às 21h30 - sexta a domingo | | |
| **Consumo Per Capita:** R$ 20,00 a R$ 60,00 | | |
| **Capacidade:** 36 mesas/ 80 pessoas **Tipo Gastronômico:** Lanches, Salgados, Sucos, Refeições, Batidas. | | |
| **Formas de Pagamento:** ( x) Dinheiro ( x ) Cartão de Débito ( x ) Cartão de Crédito ( x ) PIX | | |
| **Tipo de Serviço:** ( x ) Executivo ( ) A la carte ( )SelfService/kg ( ) Self Service/pessoa ( x ) Marmitex | | |
| **Breve Descritivo:** O restaurante possui um amplo espaço para atender seus clientes com dois sanitários. Localiza-se no Centro. | | |

**Fonte:** Secretaria de Turismo de Mongaguá, 2024



Assinado por 1 pessoa: MARCIO MELO GOMES
Documento assinado digitalmente/eletronicamente. Confira as assinaturas no link: https://mongagua.flowdocs.com.br:2053/public/assinaturas/92F29FEABAAB45F986062945AC6788B0

**Prefeitura da Estância Balneária de Mongaguá**
SECRETARIA MUNICIPAL DE TURISMO

## 4.8. RESTAURANTE E PIZZARIA BERTELLI

*Figura 70 - Restaurante e Pizzaria Bertelli*



***Fonte:*** *Secretaria de Turismo de Mongaguá, 2024.*

*Item inventariado 51 - Restaurante e Pizzaria Bertelli*

| | | |
|---|---|---|
| **Nome do Empreendimento:** Restaurante e Pizzaria Bertelli | | **Endereço:** Rua Hermenegildo Barbosa, 2-218 - Centro |
| **Telefone/Ramal:** (13) 3507-2729 | **Site:** Não Possui | **E-mail:** Não Possui |
| **Divulgação:** ( ) Rádio ( ) Jornal ( ) Flyers ( ) Revistas ( x ) Facebook ( x ) Instagram ( ) Outros: | | |
| **Regulamentação:** ( x)Regulamentado ( ) Em fase de regulamentação | | |
| **Cadastur:** ( ) Sim ( x ) Não | **CNPJ:** 22.340.922/0001-80 | |
| **Horário de Funcionamento:** 11h às 17h – domingo a quarta-feira/ 11h às 01h30 – quinta-feira a sábado | | |
| **Consumo Per Capita:** R$ 20,00 a R$ 40,00 | | |
| **Capacidade:** 15 mesas/60pessoas - | **Tipo Gastronômico:** Comida Caseira e Pizza. | |
| **Formas de Pagamento:** ( x) Dinheiro ( x ) Cartão de Débito ( x ) Cartão de Crédito ( x ) PIX | | |
| **Tipo de Serviço:** ( x ) Executivo ( x ) A la carte ( )SelfService/kg ( ) Self Service/pessoa ( x ) Marmitex | | |
| **Breve Descritivo:** O restaurante possui um amplo espaço para atender seus clientes com dois sanitários. Localiza-se no Centro. | | |

**Fonte:** Secretaria de Turismo de Mongaguá, 2024



Assinado por 1 pessoa: MARCIO MELO GOMES
Documento assinado digitalmente/eletronicamente. Confira as assinaturas no link: https://mongagua.flowdocs.com.br:2053/public/assinaturas/92F29FEABAAB45F986062945AC6788B0

**Prefeitura da Estância Balneária de Mongaguá**
SECRETARIA MUNICIPAL DE TURISMO

### 4.9. SEO CAFÉ DELICERIA

*Figura 71 - Seo Café Deliceria*




**Fonte:** Google, 2024

*Item inventariado 52 - Seo Café Deliceria*

| | | |
|---|---|---|
| **Nome do Empreendimento:** Seo Café Deliceria | | **Endereço:** Av. São Paulo, 2801 – Jardim Marina |
| **Telefone/Ramal:** (13) 3446-1246 | **Site:** Não Possui | **E-mail:** |
| **Divulgação:** ( ) Rádio ( ) Jornal ( ) Flyers ( ) Revistas ( x ) Facebook ( x ) Instagram ( ) Outros: | | |
| **Regulamentação:** ( x)Regulamentado ( ) Em fase de regulamentação | | |
| **Cadastur:** ( ) Sim ( x ) Não | **CNPJ:** 96.221.577/0001-00 | |
| **Horário de Funcionamento:** 10h às 19:30 – segunda a sexta-feira/ 10h às 20h - Sábado | | |
| **Consumo Per Capita:** R$ 20,00 a R$ 40,00 | | |
| **Capacidade:** 16 mesas/ 32- **Tipo Gastronômico:** Café e Doces em geral. | | |
| **Formas de Pagamento:** ( x) Dinheiro ( x ) Cartão de Débito ( x ) Cartão de Crédito ( x ) PIX | | |
| **Tipo de Serviço:** ( x ) Executivo ( x ) A la carte ( )SelfService/kg ( ) Self Service/pessoa ( ) Marmitex | | |
| **Breve Descritivo:** O Seo Café possui espaço para atender seus clientes com dois sanitários. Espaço amplo e aconchegante. Localiza-se próximo ao Centro. | | |

**Fonte:** Secretaria de Turismo de Mongaguá, 2024.



Assinado por 1 pessoa: MARCIO MELO GOMES
Documento assinado digitalmente/eletronicamente. Confira as assinaturas no link: https://mongagua.flowdocs.com.br:2053/public/assinaturas/92F29FEABAAB45F986062945AC6788B0

**Prefeitura da Estância Balneária de Mongaguá**
SECRETARIA MUNICIPAL DE TURISMO

### 4.10. RESTAURANTE LOUIZ

*Figura 72 - Restaurante Louiz*




**Fonte:** Google, 2024

*Item inventariado 53 - Restaurante Louiz*

| | | |
|---|---|---|
| **Nome do Empreendimento:** Restaurante Louiz | | **Endereço:** Avenida São Paulo, 1450 - Centro |
| **Telefone/Ramal:** (13) 99123-5598 | **Site:** www.restaurantelouizbar.com.br | **E-mail:** Não Possui |
| **Divulgação:** ( ) Rádio ( ) Jornal ( ) Flyers ( ) Revistas ( x ) Facebook ( ) Instagram ( ) Outros: | | |
| **Regulamentação:** ( x)Regulamentado ( ) Em fase deregulamentação | | |
| **Cadastur:** ( ) Sim ( x ) Não | **CNPJ:** 10.922.601/0001-05 | |
| **Horário de Funcionamento:** 11h às 15:30 - Segunda a Domingo | | |
| **Consumo Per Capita:** R$ 20,00 a R$ 40,00 | | |
| **Capacidade:** 130 pessoas | **Tipo Gastronômico:** Comida Caseira e Pizza | |
| **Formas de Pagamento:** ( x) Dinheiro ( x ) Cartão de Débito ( x ) Cartão de Crédito ( x ) PIX | | |
| **Tipo de Serviço:** ( ) Executivo ( x ) A la carte ( x )SelfService/kg ( ) Self Service/pessoa ( ) Marmitex | | |
| **Breve Descritivo:** O restaurante possui um amplo espaço para atender seus clientes com dois sanitários. | | |

**Fonte:** Secretaria de Turismo de Mongaguá, 2024.



Assinado por 1 pessoa: MARCIO MELO GOMES
Documento assinado digitalmente/eletronicamente. Confira as assinaturas no link: https://mongagua.flowdocs.com.br:2053/public/assinaturas/92F29FEABAAB45F986062945AC6788B0

**Prefeitura da Estância Balneária de Mongaguá**
SECRETARIA MUNICIPAL DE TURISMO

### 4.11. RESTAURANTE POINT DA PICANHA

*Figura 73 - Restaurante Point da Picanha*




**Fonte:** Google, 2024

*Item inventariado 54 - Restaurante Point da Picanha*

| | | |
|---|---|---|
| **Nome do Empreendimento:** Restaurante Point da Picanha | | **Endereço:** Praça Jacoub Koukdjian, 192 - Centro |
| **Telefone/Ramal:** (13) 98919-9932 | **Site:** Não Possui | **E-mail:** Não Possui |
| **Divulgação:** ( ) Rádio ( ) Jornal ( ) Flyers ( ) Revistas (x ) Facebook ( x ) Instagram ( ) Outros: | | |
| **Regulamentação:** ( x) Regulamentado ( ) Em fase de regulamentação | | |
| **Cadastur:** ( ) Sim ( x ) Não | **CNPJ:** 19.677.108/0001-41 | |
| **Horário de Funcionamento:** 11h às 16:30 – Domingo a quinta-feira/ 11h às 22:30 – sexta-feira e sábado/ Fechado - terça-feira. | | |
| **Consumo Per Capita:** R$ 20,00 a R$ 40,00 | | |
| **Capacidade:** 33 mesas/132 pessoas | **Tipo Gastronômico:** Comida Caseira | |
| **Formas de Pagamento:** ( x) Dinheiro ( x ) Cartão de Débito ( x ) Cartão de Crédito ( x ) PIX | | |
| **Tipo de Serviço:** ( x ) Executivo ( x ) A la carte ( )SelfService/kg ( ) Self Service/pessoa ( x ) Marmitex | | |
| **Breve Descritivo:** O restaurante possui um amplo espaço para atender seus clientes com dois sanitários. | | |

**Fonte:** Secretaria de Turismo de Mongaguá, 2024



Assinado por 1 pessoa: MARCIO MELO GOMES
Documento assinado digitalmente/eletronicamente. Confira as assinaturas no link: https://mongagua.flowdocs.com.br:2053/public/assinaturas/92F29FEABAAB45F986062945AC6788B0

**Prefeitura da Estância Balneária de Mongaguá**
SECRETARIA MUNICIPAL DE TURISMO

### 4.12. RESTAURANTE SABOR DE MINAS

*Figura 74 - Restaurante Sabore de Minas*




**Fonte:** Google, 2024

| | | |
|---|---|---|
| **Nome do Empreendimento:** Restaurante Sabor de Minas | | **Endereço:** Avenida Nossa Sra. De Fátima - Balneário Regina Maria |
| **Telefone/Ramal:** (13) 99740-5375 | **Site:** Não Possui | **E-mail:** Não Possui |
| **Divulgação:** ( ) Rádio ( ) Jornal ( ) Flyers ( ) Revistas ( x ) Facebook ( ) Instagram ( ) Outros: | | |
| **Regulamentação:** Regulamentado | | |
| **Cadastur:** ( ) Sim ( x ) Não | **CNPJ:** 10.530.623/0001-20 | |
| **Horário de Funcionamento:** 09h às 15h – segunda-feira a sábado. | | |
| **Consumo Per Capita:** R$ 20,00 a R$ 40,00 | | |
| **Capacidade:** 30 mesas/60 pessoas | **Tipo Gastronômico:** ComidaCaseira | |
| **Formas de Pagamento:** ( x ) Dinheiro ( x ) Cartão de Débito ( x ) Cartão de Crédito ( x ) PIX | | |
| **Tipo de Serviço:** ( x ) A la carte ( )SelfService/kg ( ) Self Service/pessoa ( x ) Marmitex | | |
| **Breve Descritivo:** O restaurante possui um amplo espaço para atender seus clientes com dois sanitários. | | |

**Fonte:** Secretaria de Turismo de Mongaguá, 2024.



Assinado por 1 pessoa: MARCIO MELO GOMES
Documento assinado digitalmente/eletronicamente. Confira as assinaturas no link: https://mongagua.flowdocs.com.br:2053/public/assinaturas/92F29FEABAAB45F986062945AC6788B0

**Prefeitura da Estância Balneária de Mongaguá**
SECRETARIA MUNICIPAL DE TURISMO

### 4.13. RESTAURANTE TOCA DO ACARAJÉ

*Figura 75 - Restaurante Toca do Acarajé*




**Fonte:** Google, 2024.

*Item inventariado 55 - Restaurante Toca do Acarajé*

| | | |
|---|---|---|
| **Nome do Empreendimento:** Restaurante Toca do Acarajé | | **Endereço:** Avenida Gov. Mário Covas, 1530 - Centro |
| **Telefone/Ramal:** (13) 9.9797-5122 | **Site:** Não Possui | **E-mail:** Não Possui |
| **Divulgação:** ( ) Rádio ( ) Jornal ( ) Flyers ( ) Revistas ( ) Facebook ( ) Twitter ( ) Outros: | | |
| **Regulamentação:** ( x)Regulamentado | | |
| **Cadastur:** ( ) Sim ( x ) Não | **CNPJ:** 38.154.292/0001-90 | |
| **Horário de Funcionamento:** 11h às 22h – segunda a quinta-feira/ 11h às 00h – sexta-feira a domingo<br>Fechado - terça-feira | | |
| **Consumo Per Capita:** R$ 20,00 a R$ 40,00 | | |
| **Capacidade:** 25 mesas/ 110 - **Tipo Gastronômico:** Comida Caseira | | |
| **Formas de Pagamento:** ( x) Dinheiro ( x )Cartão de Débito ( x ) Cartão de Crédito ( x ) PIX | | |
| **Tipo de Serviço:** ( ) Executivo ( x ) A la carte ( )SelfService/kg ( ) Self Service/pessoa ( ) Marmitex | | |
| **Breve Descritivo:** O restaurante possui um amplo espaço para atender seus clientes com dois sanitários. | | |

**Fonte:** Secretaria de Turismo de Mongaguá, 2024



Assinado por 1 pessoa: MARCIO MELO GOMES
Documento assinado digitalmente/eletronicamente. Confira as assinaturas no link: https://mongagua.flowdocs.com.br:2053/public/assinaturas/92F29FEABAAB45F986062945AC6788B0

**Prefeitura da Estância Balneária de Mongaguá**
SECRETARIA MUNICIPAL DE TURISMO

### 4.14. RESTAURANTE E PIZZARIA LARANJA

*Figura 76 - Restaurante e Pizzaria Laranja*




**Fonte:** Google, 2024

*Item inventariado 56 - Restaurante e Pizzaria Laranja*

| | | |
|---|---|---|
| **Nome do Empreendimento:** Restaurante e Pizzaria Laranja | | **Endereço:** Av. Governador Mário Covas Jr., 1580 - Centro |
| **Telefone/Ramal:** (13) 3507-1320 | Site: ---------- | E-mail: ---------- |
| **Divulgação:** ( ) Rádio ( ) Jornal ( ) Flyers ( ) Revistas ( x ) Facebook ( x ) Instagram ( ) Outros: | | |
| **Regulamentação:** ( x)Regulamentado | | ( ) Em fase de regulamentação |
| **Cadastur:** ( ) Sim ( x ) Não | **CNPJ:** 00.903.929/0001-20 | |
| **Horário de Funcionamento:** 08h às 00h – Todos os dias | | |
| **Consumo Per Capita:** R$ 20,00 a R$ 40,00 | | |
| **Capacidade:** 24 mesas/ 96 - **Tipo Gastronômico:** Comida Contemporânea | | |
| **Formas de Pagamento:** ( x) Dinheiro ( x ) Cartão de Débito( x ) Cartão de Crédito ( x ) PIX | | |
| **Tipo de Serviço:** ( ) Executivo ( x ) A la carte ( x )SelfService/kg ( ) Self Service/pessoa ( x ) Marmitex | | |
| **Breve Descritivo:** O restaurante possui um amplo espaço para atender seus clientes com dois sanitários. Localiza-se em frente a praia no Centro. | | |

**Fonte:** Secretaria de Turismo de Mongaguá, 2024.



Assinado por 1 pessoa: MARCIO MELO GOMES
Documento assinado digitalmente/eletronicamente. Confira as assinaturas no link: https://mongagua.flowdocs.com.br:2053/public/assinaturas/92F29FEABAAB45F986062945AC6788B0

**Prefeitura da Estância Balneária de Mongaguá**
SECRETARIA MUNICIPAL DE TURISMO

### 4.15. RESTAURANTE E PIZZARIA TELHADO

*Figura 77 - Restaurante e Pizzaria Telhado*




**Fonte:** Google, 2024

*Item inventariado 57 - Restaurante e Pizzaria Telhado*

| | | |
|---|---|---|
| **Nome do Empreendimento:** Restaurante e Pizzaria Telhado | | **Endereço:** Rua Prudente de Moraes, 101 - Centro |
| **Telefone/Ramal:** (13) 9.9171-8186 | **Site:** Não Possui | **E-mail:** |
| **Divulgação:** ( ) Rádio ( ) Jornal ( ) Flyers ( ) Revistas ( x ) Facebook (x) Instagram ( ) Outros: | | |
| **Regulamentação:** ( x) Regulamentado ( ) Em fase de regulamentação | | |
| **Cadastur:** ( ) Sim ( x ) Não | **CNPJ:** 58.227.224/0001-10 | |
| **Horário de Funcionamento:** 11h às 22h - Terça a Quinta/ 11h às 23h - Sexta a Domingo/ Fechado – segunda-feira. | | |
| **Consumo Per Capita:** R$ 20,00 a R$ 40,00 | | |
| **Capacidade:** 16 mesas/ 80 - **Tipo Gastronômico:** Comida Caseira e Pizzas | | |
| **Formas de Pagamento:** ( x) Dinheiro ( x ) Cartão de Débito ( x ) Cartão de Crédito ( x ) PIX | | |
| **Tipo de Serviço:** ( x ) A la carte ( )SelfService/kg ( ) Self Service/pessoa ( x ) Marmitex | | |
| **Breve Descritivo:** O restaurante possui um amplo espaço para atender seus clientes com dois sanitários. | | |

**Fonte:** Secretaria de Turismo de Mongaguá, 2024.


Assinado por 1 pessoa: MARCIO MELO GOMES
Documento assinado digitalmente/eletronicamente. Confira as assinaturas no link: https://mongagua.flowdocs.com.br:2053/public/assinaturas/92F29FEABAAB45F986062945AC6788B0

**Prefeitura da Estância Balneária de Mongaguá**
SECRETARIA MUNICIPAL DE TURISMO

### 4.16. BAR BOLAS

*Figura 78 - Bar Bolas*




**Fonte:** Google, 2024

*Item inventariado 58 - Bar Bolas*

| | | |
|---|---|---|
| **Nome do Empreendimento:** Bar Bolas | **Endereço:** Av. Nossa Senhora de Fátima, 532 – Agenor de Campos | |
| **Telefone/Ramal:** (13) 3506-1253 | **Site:** Não Possui | **E-mail:** Não Possui |
| **Divulgação:** ( ) Rádio ( ) Jornal ( ) Flyers ( ) Revistas ( x ) Facebook (X) Instagram ( ) Outros: | | |
| **Regulamentação:** Regulamentado | | |
| **Cadastur:** ( ) Sim ( x ) Não | **CNPJ:** 08.300.793/0001-76 | |
| **Horário de Funcionamento:** 18h às 01h - Terça a Domingo/ 18h às 23h – Quarta-feira/ Fechado - Segunda | | |
| **Consumo Per Capita:** R$ 20,00 | | |
| **Capacidade:** 09 mesas/ 18 - **Tipo Gastronômico:** Porções e lanches | | |
| **Formas de Pagamento:** ( x) Dinheiro ( x ) Cartão de Débito ( x ) Cartão de Crédito ( x ) PIX | | |
| **Tipo de Serviço:** ( x ) A la carte ( )SelfService/kg ( ) Self Service/pessoa ( ) Marmitex ( ) Rodízio | | |
| **Breve Descritivo:** O bar possui um pequeno espaço para atender seus clientes com sanitário. | | |

**Fonte:** Secretaria de Turismo de Mongaguá, 2024.



Assinado por 1 pessoa: MARCIO MELO GOMES
Documento assinado digitalmente/eletronicamente. Confira as assinaturas no link: https://mongagua.flowdocs.com.br:2053/public/assinaturas/92F29FEABAAB45F986062945AC6788B0

**Prefeitura da Estância Balneária de Mongaguá**
SECRETARIA MUNICIPAL DE TURISMO

### 4.17. DOGÃO LANCHES

*Figura 79 - Dogão Lanches*




***Fonte:*** *Secretaria de Turismo de Mongaguá, 2024.*

*Item inventariado 59 - Dogão Lanches*

| | | |
|---|---|---|
| **Nome do Empreendimento:** Dogão Lanches | | **Endereço:** Avenida Marina, 861 - Centro |
| **Telefone/Ramal:** (13) 9.9178-8299 | **Site:** Não Possui | **E-mail:** luceliaferreirasousa@hotmail.com |
| **Divulgação:** ( ) Rádio ( ) Jornal ( ) Flyers ( ) Revistas ( ) Facebook ( ) Instagram ( ) Outros: | | |
| **Regulamentação:** Regulamentado | | |
| **Cadastur:** ( ) Sim ( x ) Não | **CNPJ:** 01.249.356/0001-26 | |
| **Horário de Funcionamento:** 12h a 01:30 - Terça a Domingo/ 11h a 00h – quarta-feira/ Fechado – segunda-feira | | |
| **Consumo Per Capita:** R$ 20,00 a R$ 40,00 | | |
| **Capacidade:** 30 pessoas - **Tipo Gastronômico:** Lanches e hamburguer´s | | |
| **Formas de Pagamento:** ( x) Dinheiro ( x ) Cartão de Débito ( x ) Cartão de Crédito ( x ) PIX | | |
| **Tipo de Serviço:** ( x ) A la carte ( )SelfService/kg ( ) Self Service/pessoa ( ) Marmitex ( ) Rodízio | | |
| **Breve Descritivo:** O restaurante possui um pequeno espaço para atender seus clientes com um sanitário. | | |

**Fonte:** Secretaria de Turismo de Mongaguá, 2024.


Assinado por 1 pessoa: MARCIO MELO GOMES
Documento assinado digitalmente/eletronicamente. Confira as assinaturas no link: https://mongagua.flowdocs.com.br:2053/public/assinaturas/92F29FEABAAB45F986062945AC6788B0

**Prefeitura da Estância Balneária de Mongaguá**
SECRETARIA MUNICIPAL DE TURISMO

### 4.18. SABOR E MANIA RESTAURANTE

*Figura 80 - Restaurante Sabor e Mania*




**Fonte:** Google, 2024

*Item inventariado 60 - Restaurante Sabor e Mania*

| | | |
|---|---|---|
| **Nome do Empreendimento:** Sabor e Mania Restaurante | | **Endereço:** Avenida Getúlio Vargas, 116 - Centro |
| **Telefone/Ramal:** (13) 3448-1466 | **Site:** Não Possui | **E-mail:** Não Possui |
| **Divulgação:** ( ) Rádio ( ) Jornal ( ) Flyers ( ) Revistas ( x ) Facebook (x ) Instagram ( ) Outros: | | |
| **Regulamentação:** ( x)Regulamentado | | |
| **Cadastur:** ( ) Sim ( x ) Não | **CNPJ:** 04.208.749/0001-80 | |
| **Horário de Funcionamento:** 11h às 17h – Todos os dias. | | |
| **Consumo Per Capita:** R$ 20,00 a R$ 40,00 | | |
| **Capacidade:** 34 mesas/ 88 pessoas - **Tipo Gastronômico:** Comida Caseira | | |
| **Formas de Pagamento:** ( x) Dinheiro ( x ) Cartão de Débito ( x ) Cartão de Crédito ( x ) PIX | | |
| **Tipo de Serviço:** ( ) A la carte ( x )SelfService/kg ( ) Self Service/pessoa ( ) Marmitex ( ) Rodízio | | |
| **Breve Descritivo:** O restaurante possui um amplo espaço para atender seus clientes com sanitários. | | |

**Fonte:** Secretaria de Turismo de Mongaguá, 2024.



Assinado por 1 pessoa: MARCIO MELO GOMES
Documento assinado digitalmente/eletronicamente. Confira as assinaturas no link: https://mongagua.flowdocs.com.br:2053/public/assinaturas/92F29FEABAAB45F986062945AC6788B0

**Prefeitura da Estância Balneária de Mongaguá**
SECRETARIA MUNICIPAL DE TURISMO

### 4.19. CAFÉ VENEZA

*Figura 81 - Café Veneza*




**Fonte:** Google, 2024

*Item inventariado 61 - Café Veneza*

| | | |
|---|---|---|
| **Nome do Empreendimento:** Café Veneza | **Endereço:** Avenida São Paulo, 1440 - Centro | |
| **Telefone/Ramal:** (13) 98195-5370 | **Site:** Não Possui | **E-mail:** Não Possui |
| **Divulgação:** ( ) Rádio ( ) Jornal ( ) Flyers ( ) Revistas ( ) Facebook ( ) Twitter ( ) Outros: | | |
| **Regulamentação:** ( x)Regulamentado | | |
| **Cadastur:** ( ) Sim ( x ) Não | **CNPJ:** 07.652.275/0001-59 | |
| **Horário de Funcionamento:** 08:30 às 18h – Segunda a sexta-feira/ 08:30 às 16h - Sábado | | |
| **Consumo Per Capita:** R$ 20,00 – **Capacidade**: 03 mesas / 10 pessoas | | |
| **Tipo Gastronômico:** Cafés e salgados | | |
| **Formas de Pagamento:** ( x) Dinheiro ( x ) Cartão de Débito ( x ) Cartão de Crédito ( x ) PIX | | |
| **Tipo de Serviço:** ( x ) A la carte ( ) Self Service/kg ( ) Self Service/pessoa ( ) Marmitex ( ) Rodízio | | |
| **Breve Descritivo:** A cafeteria está localizada em uma galeria, possui de um pequeno espaço aconchegante para atender seus clientes e utiliza os sanitários da galeria. | | |

**Fonte:** Secretaria de Turismo de Mongaguá, 2024.



Assinado por 1 pessoa: MARCIO MELO GOMES
Documento assinado digitalmente/eletronicamente. Confira as assinaturas no link: https://mongagua.flowdocs.com.br:2053/public/assinaturas/92F29FEABAAB45F986062945AC6788B0

**Prefeitura da Estância Balneária de Mongaguá**
SECRETARIA MUNICIPAL DE TURISMO

### 4.20. RESTAURANTE E PIZZARIA BIDULAS

*Figura 82 - Restaurante e Pizzaria Bidulas*




**Fonte:** Google, 2024

*Item inventariado 62 - Restaurante e Pizzaria Bidula´s*

| | | |
|---|---|---|
| **Nome do Empreendimento:** Restaurante e Pizzaria Bidula´s | | **Endereço:** Avenida São Paulo, 2360 - Centro |
| **Telefone/Ramal:** (13) 3448-2214 | **Site:** Não Possui | **E-mail:** Não Possui |
| **Divulgação:** ( )Rádio ( )Jornal ( )Flyers ( )Revistas ( x )Facebook ( x )Instagram ( ) Outros: | | |
| **Regulamentação:** (X)Regulamentado | | |
| **Cadastur:** ( ) Sim ( X ) Não | **CNPJ:** 65.966.251/0001-70 | |
| **Horário de Funcionamento:** 18h às 23h – Domingo a quinta-feira/ 18h a 00h – Sexta-feira e sábado/ Fechado – Quarta-feira. | | |
| **Consumo Per Capita:** R$ 40,00 | | |
| **Capacidade:** 20 mesas/80 pessoas | **Tipo Gastronômico:** Comida Caseira, Árabe e Pizzaria | |
| **Formas de Pagamento:** (x) Dinheiro (x) Cartão de Débito (x) Cartão de Crédito (x) PIX | | |
| **Tipo de Serviço:** (x) A la carte ( ) Self Service/kg ( ) Self Service/pessoa ( ) Marmitex ( ) Rodízio | | |
| **Breve Descritivo:** O restaurante possui um amplo espaço para atender seus clientes com dois sanitários. Localiza-se próximo ao Centro. | | |

**Fonte:** Secretaria de Turismo de Mongaguá, 2024.



Assinado por 1 pessoa: MARCIO MELO GOMES
Documento assinado digitalmente/eletronicamente. Confira as assinaturas no link: https://mongagua.flowdocs.com.br:2053/public/assinaturas/92F29FEABAAB45F986062945AC6788B0

**Prefeitura da Estância Balneária de Mongaguá**
SECRETARIA MUNICIPAL DE TURISMO

### 4.21. KAZUKI ESPETO BAR

*Figura 83 - Kazuki Espeto Bar*




**Fonte:** Google, 2024

*Item inventariado 63 - Kazuki Espeto Bar*

| | | |
|---|---|---|
| **Nome do Empreendimento:** Kazuki Espeto Bar | | **Endereço:** Rua José Menossian, 75 - Centro |
| **Telefone/Ramal:** (13) 3448-2590 | **Site:** Não Possui | **E-mail:** |
| **Divulgação:** ( )Rádio ( )Jornal ( )Flyers ( )Revistas ( )Facebook (x)Instagram ( ) Outros: | | |
| **Regulamentação:** (x) Regulamentado | | |
| **Cadastur:** ( ) Sim (x) Não | **CNPJ:** 11.260.761/0001-07 | |
| **Horário de Funcionamento:** 11h30 às 15h30 e 18h até 00h – domingo a quinta-feira / 11h30 às 15h30 e 18h até 01h. – sexta e sábado . Fechado – Segunda-feira . | | |
| **Consumo Per Capita:** R$ 40,00 | | |
| **Capacidade:** 28 mesas/ 100 pessoas **Tipo Gastronômico:** Pizza | | |
| **Formas de Pagamento:** (x)Dinheiro (x) Cartão de Débito (x) Cartão de Crédito (x) PIX | | |
| **Tipo de Serviço:** (x) A la carte ( ) Self Service/kg ( ) Self Service/pessoa ( ) Marmitex ( ) Rodízio | | |
| **Breve Descritivo:** O restaurante possui um amplo espaço para atender seus clientes com dois sanitários. | | |

**Fonte:** Secretaria de Turismo de Mongaguá, 2024.


Assinado por 1 pessoa: MARCIO MELO GOMES
Documento assinado digitalmente/eletronicamente. Confira as assinaturas no link: https://mongagua.flowdocs.com.br:2053/public/assinaturas/92F29FEABAAB45F986062945AC6788B0

**Prefeitura da Estância Balneária de Mongaguá**
SECRETARIA MUNICIPAL DE TURISMO

### 4.22. TEMAKERIA HIROSHIMA

*Figura 84 - Temakeria Hiroshima*




**Fonte:** Secretaria de Turismo de Mongaguá, 2024

*Item inventariado 64 - Temakeria Hiroshima*

| | | |
|---|---|---|
| **Nome do Empreendimento:** Temakeria Hiroshima | | **Endereço:** Av. São Paulo, 2020 – Centro |
| **Telefone/Ramal:** (13) 3366-8138 | **Site:** Não Possui | **E-mail:** |
| **Divulgação:** ( ) Rádio ( ) Jornal ( ) Flyers ( ) Revistas (X) Facebook ( ) Twitter (X) Outros: Instagram | | |
| **Regulamentação:** Regulamentado | | |
| **Cadastur:** ( ) Sim ( x) Não | **CNPJ:** 41.861.244/0001-46 | |
| **Horário de Funcionamento:** Almoço e Jantar | | |
| **Consumo Per Capita:** R$80,00 | | |
| **Capacidade:** 19 mesas/80pessoas | **Tipo Gastronômico:** Comida Japonesa | |
| **Formas de Pagamento:** (X) Dinheiro (X) Cartão de Débito (X) Cartão de Crédito (X) PIX | | |
| **Tipo de Serviço:** (X) A la carte (X) Self Service/kg ( ) Self Service/pessoa ( ) Marmitex (X) Rodízio | | |
| **Breve Descritivo:** O restaurante possui um amplo espaço para atender seus clientes com dois sanitários. | | |

**Fonte:** Secretaria de Turismo de Mongaguá, 2024.



Assinado por 1 pessoa: MARCIO MELO GOMES
Documento assinado digitalmente/eletronicamente. Confira as assinaturas no link: https://mongagua.flowdocs.com.br:2053/public/assinaturas/92F29FEABAAB45F986062945AC6788B0

**Prefeitura da Estância Balneária de Mongaguá**
SECRETARIA MUNICIPAL DE TURISMO

### 4.23. DOCE CAFÉ

*Figura 85 - Doce Café*




**Fonte:** Google, 2024

*Item inventariado 65 - Doce Café*

| | | |
|---|---|---|
| **Nome do Empreendimento:** Doce Café | | **Endereço:** Praça Fernando Arens - Centro |
| **Telefone/Ramal:** (13) 99686-1917 | **Site:** Não Possui | **E-mail:** Não Possui |
| **Divulgação:** ( ) Rádio ( ) Jornal ( ) Flyers ( ) Revistas (X) Facebook ( ) Instagram ( ) Outros: | | |
| **Regulamentação:** (X) Regulamentado | | |
| **Cadastur:** ( ) Sim (X) Não | **CNPJ:** 07.010.953/0001-80 | |
| **Horário de Funcionamento:** 10h às 19h - Segunda a Sábado/ Fechado - Domingo | | |
| **Consumo Per Capita:** R$ 20,00 a R$ 40,00 | | |
| **Tipo Gastronômico:** Café, Salgados, Bolos e Tortas – **Capacidade:** 10 mesas / 30 pessoas | | |
| **Formas de Pagamento:** (X) Dinheiro (X) Cartão de Débito (X) Cartão de Crédito (X) PIX | | |
| **Tipo de Serviço:** (X) A la carte ( )Self Service/kg ( ) Self Service/pessoa ( ) Marmitex ( )Rodízio | | |
| **Breve Descritivo:** A cafeteria possui um pequeno espaço para atender seus clientes com dois sanitários. Localiza-se no Centro. | | |

**Fonte:** Secretaria de Turismo de Mongaguá, 2024.



Assinado por 1 pessoa: MARCIO MELO GOMES
Documento assinado digitalmente/eletronicamente. Confira as assinaturas no link: https://mongagua.flowdocs.com.br:2053/public/assinaturas/92F29FEABAAB45F986062945AC6788B0

**Prefeitura da Estância Balneária de Mongaguá**
SECRETARIA MUNICIPAL DE TURISMO

### 4.24. RESTAURANTE RECANTO BEM BRASIL

*Figura 86 - Restaurante Recanto Bem Brasil*




**Fonte:** Google, 2024

*Item inventariado 66 - Restaurante Recanto Bem Brasil*

| | | |
|---|---|---|
| **Nome do Empreendimento:** Restaurante Recanto Bem Brasil | | **Endereço:** Avenida Montreal, 305 - Flórida Mirim |
| **Telefone/Ramal:** (13) 3446-1793 | **Site:** Não Possui | **E-mail:** Não Possui |
| **Divulgação:** ( ) Rádio ( ) Jornal ( ) Flyers ( ) Revistas ( x ) Facebook ( x ) Instagram ( ) Outros: | | |
| **Regulamentação:** (X) Regulamentado | | |
| **Cadastur:** ( ) Sim ( x ) Não | **CNPJ:** 10.524.878/0001-80 | |
| **Horário de Funcionamento:** 08h às 16h - Terça a Domingo | | |
| **Consumo Per Capita:** R$ 20,00 a R$ 40,00 | | |
| **Capacidade:** 40 mesas/ 90 _____ **Tipo Gastronômico:** Comida Caseira | | |
| **Formas de Pagamento:** (X) Dinheiro (X) Cartão de Débito (X) Cartão de Crédito (X) PIX | | |
| **Tipo de Serviço:** (X) A la carte ( ) Self Service/kg ( ) Self Service/pessoa ( ) Marmitex ( )Rodízio | | |
| **Breve Descritivo:** O restaurante possui um amplo espaço para atender seus clientes com dois sanitários ambos adaptados. | | |

**Fonte:** Secretaria de Turismo de Mongaguá, 2024.



Assinado por 1 pessoa: MARCIO MELO GOMES
Documento assinado digitalmente/eletronicamente. Confira as assinaturas no link: https://mongagua.flowdocs.com.br:2053/public/assinaturas/92F29FEABAAB45F986062945AC6788B0

**Prefeitura da Estância Balneária de Mongaguá**
SECRETARIA MUNICIPAL DE TURISMO

### 4.25. QUIOSQUE BOM TEMPERO

*Figura 87 - Quiosque Bom Tempero*




**Fonte:** Google, 2024

*Item inventariado 67 - Quiosque Bom Tempero I*

| | | |
|---|---|---|
| **Nome do Empreendimento:** Quiosque Bom Tempero | | **Endereço:** Praia Plataforma |
| **Telefone/Ramal:** (13) 99619-7259 | **Site:** Não Possui | **E-mail:** Não Possui |
| **Divulgação:** ( ) Rádio ( ) Jornal ( ) Flyers ( ) Revistas (X) Facebook (X) Instagram ( ) Outros: | | |
| **Regulamentação:** (X) Regulamentado ( ) Em fase de regulamentação | | |
| **Cadastur:** ( ) Sim (X)) Não | **CNPJ:** 69.202.687/0001-44 | |
| **Horário de Funcionamento:** 24 horas - Todos os dias | | |
| **Consumo Per Capita:** R$ 45,00 | | |
| **Capacidade:** 30 mesas/ 120 pessoas | **Tipo Gastronômico:** Porções - Peixes e Frutos do Mar | |
| **Formas de Pagamento:** (X) Dinheiro (X) Cartão de Débito (X) Cartão de Crédito (X) PIX | | |
| **Tipo de Serviço:** (X) A la carte ( ) SelfService/kg ( ) Self Service/pessoa ( ) Marmitex ( ) Rodízio | | |
| **Breve Descritivo:** O quiosque possui um amplo espaço para atender seus clientes com sanitário. | | |

**Fonte:** Secretaria de Turismo de Mongaguá, 2024.



Assinado por 1 pessoa: MARCIO MELO GOMES
Documento assinado digitalmente/eletronicamente. Confira as assinaturas no link: https://mongagua.flowdocs.com.br:2053/public/assinaturas/92F29FEABAAB45F986062945AC6788B0

**Prefeitura da Estância Balneária de Mongaguá**
SECRETARIA MUNICIPAL DE TURISMO

### 4.26. CHEIRIN BÃO

*Figura 88 - Cheirin Bão*



**Fonte:** Secretaria de Turismo de Mongaguá, 2024

*Item inventariado 68 - Cheirin Bão Mongaguá*

| | | |
|---|---|---|
| **Nome do Empreendimento:** Cheirin Bão Mongaguá | | **Endereço:** Av. São Paulo, 1526 – Centro |
| **Telefone/Ramal:** (13) 99705-1904 | **Site:** Não Possui | **E-mail:** Não Possui |
| **Divulgação:** ( ) Rádio ( ) Jornal ( ) Flyers ( ) Revistas ( ) Facebook ( ) Instagram ( ) Outros: | | |
| **Regulamentação:** (X) Regulamentado | | |
| **Cadastur:** ( ) Sim (X) Não | **CNPJ:** 51.708.793/0001-39 | |
| **Horário de Funcionamento:** 09h às 21h – Segunda-feira a sábado/ 09h às 20h - Domingo | | |
| **Consumo Per Capita:** R$ 30,00 | | |
| **Capacidade:** 10 mesas/ 40 pessoas | | **Tipo Gastronômico:** Café, Salgados e Tortas |
| **Formas de Pagamento:** (X) Dinheiro (X) Cartão de Débito (X) Cartão de Crédito (X) PIX | | |
| **Tipo de Serviço:** (X) A la carte ( )SelfService/kg ( ) Self Service/pessoa ( ) Marmitex ( ) Rodízio | | |
| **Breve Descritivo:** O Café possui um aconchegante espaço e dispõe de sanitários no local. | | |

**Fonte:** Secretaria de Turismo de Mongaguá, 2024.



Assinado por 1 pessoa: MARCIO MELO GOMES
Documento assinado digitalmente/eletronicamente. Confira as assinaturas no link: https://mongagua.flowdocs.com.br:2053/public/assinaturas/92F29FEABAAB45F986062945AC6788B0

**Prefeitura da Estância Balneária de Mongaguá**
SECRETARIA MUNICIPAL DE TURISMO

### 4.27. PADARIA E RESTAURANTE PEG PÃO

*Figura 89 - Padaria Peg Pão*




**Fonte:** Google, 2024.

*Item inventariado 69 - Padaria Peg Pão*

| | | |
|---|---|---|
| **Nome do Empreendimento**: Padaria Peg Pão Mongaguá | | **Endereço**: Av. São Paulo, 1904 - Centro |
| **Telefone/Ramal**: (13) 99802-7887 | **Site**: Não Possui | E-**mail**: Não possui |
| **Divulgação**: ( ) Rádio ( ) Jornal ( ) Flyers ( ) Revistas (X) Facebook (X) Instagram ( ) Outros: | | |
| **Regulamentação:** (X) Regulamentado | | |
| **Cadastur:** ( ) Sim (X) Não | **CNPJ**: 29.894.270/0001-75 | |
| **Horário de Funcionamento:** 06h às 23:45 – Todos os dias | | |
| **Consumo Per Capita**: R$20,00 – 40,00 | | |
| **Capacidade:** 30 mesas/ 80 pessoas - **Tipo Gastronômico**: Café, salgados, doces e comida caseira | | |
| **Formas de Pagamento**: (X) Dinheiro (X) Cartão de Débito (X) Cartão de Crédito (X) PIX | | |
| **Tipo de Serviço:** (X) A la carte (X) SelfService/kg (X) Self Service/pessoa (X) Marmitex ( ) Rodízio | | |
| **Breve Descritivo:** A padaria possui um amplo espaço para atender seus clientes com sanitário. Loxaliza-se no Centro. | | |

**Fonte:** Secretaria de Turismo de Mongaguá, 2024.



Assinado por 1 pessoa: MARCIO MELO GOMES
Documento assinado digitalmente/eletronicamente. Confira as assinaturas no link: https://mongagua.flowdocs.com.br:2053/public/assinaturas/92F29FEABAAB45F986062945AC6788B0

**Prefeitura da Estância Balneária de Mongaguá**
SECRETARIA MUNICIPAL DE TURISMO

### 4.28. PIZZARIA MEZZANINO

*Figura 90 - Pizzaria Mezzanino*




**Fonte:** Google, 2024

*Item inventariado 70 - Pizzaria Mezzanino*

| | | |
|---|---|---|
| **Nome do Empreendimento:** Pizzaria Mezzanino | | **Endereço:** Praça Fernando Arens, 258 |
| **Telefone/Ramal:** (13) 99626-9289 | **Site:** Não Possui | **E-mail:** |
| **Divulgação:** ( ) Rádio ( ) Jornal ( ) Flyers ( ) Revistas (X) Facebook (x) Instagram ( ) Outros: | | |
| **Regulamentação:** (X) Regulamentado | | |
| **Cadastur:** ( ) Sim (X) Não | **CNPJ:** 50.914.546/0001-26 | |
| **Horário de Funcionamento:** 18:30 às 00h – Todos os dias. | | |
| **Consumo Per Capita:** R$ 30,00 | | |
| **Capacidade:** 15 mesas/ 60 pessoas | **Tipo Gastronômico:** Pizzaria | |
| **Formas de Pagamento:** (X) Dinheiro (X) Cartão de Débito (X) Cartão de Crédito (X) PIX | | |
| **Tipo de Serviço:** (X) A la carte ( ) SelfService/kg ( ) Self Service/pessoa ( ) Marmitex ( ) Rodízio | | |
| **Breve Descritivo:** A pizzaria possui um pequeno espaço para atender seus clientes com sanitários. Localiza-se no Centro. | | |

**Fonte:** Secretaria de Turismo de Mongaguá, 2024.



Assinado por 1 pessoa: MARCIO MELO GOMES
Documento assinado digitalmente/eletronicamente. Confira as assinaturas no link: https://mongagua.flowdocs.com.br:2053/public/assinaturas/92F29FEABAAB45F986062945AC6788B0

**Prefeitura da Estância Balneária de Mongaguá**
SECRETARIA MUNICIPAL DE TURISMO

### 4.29. PADARIA E LANCHONETE 2000

*Figura 91 - Padaria e Lanchonete 2000*




**Fonte:** Instagram, 2024.

*Item inventariado 71 - Padaria e Lanchonete 2000*

| | | |
|---|---|---|
| **Nome do Empreendimento:** Padaria e Lanchonete 2000 | **Endereço:** Avenida São Paulo, 3128, Jd. Aguapeú | |
| **Telefone/Ramal:** (13) 9.9137-1095 | **Site:** Não Possui | **E-mail:** Não Possui |
| **Divulgação:** ( ) Rádio ( ) Jornal ( ) Flyers ( ) Revistas ( x ) Facebook (x ) Instagram ( ) Outros: | | |
| **Regulamentação:** Regulamentado | | |
| **Cadastur:** ( ) Sim ( x ) Não | **CNPJ:** ---------- | |
| **Horário de Funcionamento:** 05h às 23h - Segunda a Sexta | | |
| **Consumo Per Capita:** R$ 20,00 a R$ 40,00 | | |
| **Capacidade:** 20 mesas/ 80 pessoas -**Tipo Gastronômico:** Refeições, lanches, sucos e itens padaria. | | |
| **Formas de Pagamento:** ( x) Dinheiro ( x ) Cartão de Débito ( x ) Cartão de Crédito | | |
| **Tipo de Serviço:** ( x ) A la carte (x)SelfService/kg ( ) Self Service/pessoa ( ) Marmitex ( )Rodízio | | |
| **Breve escritivo:** A padaria possui um amplo espaço para atender seus clientes com dois sanitários. Localiza-se próximo ao Centro. | | |

**Fonte:** Secretaria de Turismo de Mongaguá, 2024


Assinado por 1 pessoa: MARCIO MELO GOMES
Documento assinado digitalmente/eletronicamente. Confira as assinaturas no link: https://mongagua.flowdocs.com.br:2053/public/assinaturas/92F29FEABAAB45F986062945AC6788B0

**Prefeitura da Estância Balneária de Mongaguá**
SECRETARIA MUNICIPAL DE TURISMO

## 5. ENTRETENIMENTO

### 5.1. DE GATTO MUSIC BAR

*Figura 92 - De Gatto Music Bar*




**Fonte:** Google, 2024

*Item inventariado 72 - De Gatto Music Bar*

| | | |
|---|---|---|
| **Nome do Atrativo:** De Gatto Music Bar | **Endereço:** Avenida São Paulo, 2691 – Centro | |
| **Telefone/Ramal:** (13) 97800-1524 | **Site:** Não Possui | **E-mail:** Não Informado |
| **Divulgação:** ( ) Rádio ( ) Jornal ( ) Flyers ( ) Revistas ( x ) Facebook ( x ) Instagram ( ) Outros: | | |
| **Horário de Funcionamento:** 18h às 02h - terça-feira a domingo | | |

**Fonte:** Secretaria de Turismo de Mongaguá, 2024.


Assinado por 1 pessoa: MARCIO MELO GOMES
Documento assinado digitalmente/eletronicamente. Confira as assinaturas no link: https://mongagua.flowdocs.com.br:2053/public/assinaturas/92F29FEABAAB45F986062945AC6788B0

**Prefeitura da Estância Balneária de Mongaguá**
SECRETARIA MUNICIPAL DE TURISMO

### 5.2. SEU TUCA LOUNGE BAR

*Figura 93 - Seu Tuca Loung Bar*




**Fonte:** Google, 2024

*Item inventariado 73 - Seu Tuca Lounge Bar*

| | | |
|---|---|---|
| **Nome do Atrativo:** Seu Tuca Lounge Bar | | **Endereço:** Av. Hemernegildo Barbosa, 327 – Centro |
| **Telefone/Ramal:** Não Informado | **Site:** Não Possui | **E-mail:** Não Informado |
| **Divulgação:** ( ) Rádio ( ) Jornal ( ) Flyers ( ) Revistas ( x ) Facebook ( ) Instagram ( ) Outros: | | |
| **Horário de Funcionamento:** Domingo – 16h até 01h / Terça a Quinta – 16h até 00h / Sexta e Sábado – 16h até 02h. | | |

**Fonte:** Secretaria de Turismo de Mongaguá, 2024


Assinado por 1 pessoa: MARCIO MELO GOMES
Documento assinado digitalmente/eletronicamente. Confira as assinaturas no link: https://mongagua.flowdocs.com.br:2053/public/assinaturas/92F29FEABAAB45F986062945AC6788B0

**Prefeitura da Estância Balneária de Mongaguá**
SECRETARIA MUNICIPAL DE TURISMO

## 6. CONSIDERAÇÕES FINAIS

O Inventário Turístico, consiste no principal instrumento de levantamento de dados para a identificação e registro dos atrativos turísticos, e aliado as informações que foram disponibilizadas na Revisão do Plano Diretor Municipal de Turismo, fornece a base de informações importantes sob a ótica da oferta turística para fins de planejamento, gestão e promoção da atividade turística no Município de Mongaguá.

Assinado por 1 pessoa: MARCIO MELO GOMES
Documento assinado digitalmente/eletronicamente. Confira as assinaturas no link: https://mongagua.flowdocs.com.br:2053/public/assinaturas/92F29FEABAAB45F986062945AC6788B0

**PREFEITURA MUNICIPAL DE MONGAGUA**
AV. GETÚLIO VARGAS, Nº 67 - CENTRO - CNPJ: 46.578.506/0001-83
MONGAGUA/SP - CEP: 11730-000
FONE: (13) 3445-3000 - WWW.MONGAGUA.SP.GOV.BR


CÓDIGO DE ACESSO
92F29FEABAAB45F986062945AC6788B0

**VERIFICAÇÃO DAS ASSINATURAS**

Este documento foi assinado digitalmente/eletronicamente pelos seguintes signatários nas datas indicadas

Assinante: MARCIO MELO GOMES em 22/04/2024 09:50:04
CPF:***.***-.838-48
Unidade certificadora: ICP-BRASIL - AC SERASA RFB V5

Para verificar a validade das assinaturas acesse o link abaixo
https://mongagua.flowdocs.com.br:2053/public/assinaturas/92F29FEABAAB45F986062945AC6788B0

**Prefeitura da Estância Balneária de Mongaguá**
SECRETARIA MUNICIPAL DE TURISMO

# ANEXO II
# REVISÃO PLANO DIRETOR MUNICIPAL DE TURISMO – (PDTUR) – Mongaguá/SP

## PESQUISA DE DEMANDA TURÍSTICA

## MONGAGUÁ

## 2024


Assinado por 1 pessoa: MARCIO MELO GOMES
Documento assinado digitalmente/eletronicamente. Confira as assinaturas no link: https://mongagua.flowdocs.com.br:2053/public/assinaturas/6D7263C23AA247C3AA059476FBABE56D

**Prefeitura da Estância Balneária de Mongaguá**
SECRETARIA MUNICIPAL DE TURISMO

**REVISÃO PLANO DIRETOR MUNICIPAL DE TURISMO DE MONGAGUÁ**

**PESQUISA DE DEMANDA - 2024**

Márcio Melo Gomes
**Prefeito de Mongaguá**

Rafael Luiz Redó Garcia
**Vice-Prefeito de Mongaguá**

Douglas Aparecido Guarnieri Gomes
**Secretário Municipal de Administração e Governo**

Max Ovidio de Souza Oliveira
**Secretário Municipal de Desenvolvimento Econômico**

Ricardo dos Santos Ferreira
**Secretário Municipal de Obras, Habitação e Planejamento Urbano e Ambiental**

Maria Paula Pereira Koukdjian
**Diretora Municipal de Turismo**

Aline Melevski Marchetti
**Agente de Turismo e Turismóloga**

**RESPONSÁVEL**
Secretaria Municipal de Turismo

**ASSESSORIA TÉCNICA**
Gabriella Sanzoni Esteves
Joaquim de Melo Pereira

**COMTUR – CONSELHO MUNICIPAL DE TURISMO DE MONGAGUÁ**
Michelle Santana do Nascimento – PRESIDENTE
Rômulo dos Santos – SECRETÁRIO EXECUTIVO



Assinado por 1 pessoa: MARCIO MELO GOMES
Documento assinado digitalmente/eletronicamente. Confira as assinaturas no link: https://mongagua.flowdocs.com.br:2053/public/assinaturas/6D7263C23AA247C3AA059476FBABE56D

**Prefeitura da Estância Balneária de Mongaguá**
SECRETARIA MUNICIPAL DE TURISMO

**SUMÁRIO**


1. INTRODUÇÃO ..... 8
1.1. Objetivos ..... 9
1.1.1. Objetivo Geral ..... 10
1.1.2. Objetivo Específico ..... 10
1.2. Metodologia ..... 10
2. RESULTADOS DA PESQUISA DE DEMANDA TURÍSTICA MONGAGUÁ - 2024 12
2.1. Aplicação da Pesquisa ..... 12
2.1.1. Período de Aplicação da Pesquisa ..... 12
2.2. Perfil do Turista ..... 14
2.2.1. Gênero ..... 14
2.2.2. Faixa Etária ..... 15
2.2.3. Origem dos Turistas ..... 16
2.3. Organização da Viagem ..... 17
2.3.1. Como soube do Destino ..... 18
2.3.2. Motivação da Viagem ..... 19
2.3.3. Meios de Transporte Utilizados ..... 20
2.3.4. Características dos Grupos ..... 21
2.3.5. Meios de Hospedagem Utilizados ..... 22
2.3.6. Alimentação ..... 23
2.3.7. Gastos com Alimentação e Compras ..... 24
2.4 Avaliação da Infraestrutura Local. ..... 25
2.4.1 Limpeza Urbana. ..... 25
2.4.2. Sinalização viária. ..... 26
2.4.3. Arborização ..... 27
2.4.4. Segurança pública. ..... 28
2.4.5 Saúde ..... 29
2.4.6. Acessibilidade. ..... 30
2.4.7. Pavimentação. ..... 31
2.4.8. Serviços bancários ..... 32




Assinado por 1 pessoa: MARCIO MELO GOMES
Documento assinado digitalmente/eletronicamente. Confira as assinaturas no link: https://mongagua.flowdocs.com.br:2053/public/assinaturas/6D7263C23AA247C3AA0594 76FBABE56D

**Prefeitura da Estância Balneária de Mongaguá**
SECRETARIA MUNICIPAL DE TURISMO


2.5. Avaliação da Infraestrutura e Serviços Turísticos. ..... 33
2.5.1. Sinalização Turística. ..... 33
2.5.2. Site institucional. ..... 34
2.5.3. Central de Informações Turísticas. ..... 35
2.5.4. Receptivo turístico. ..... 36
2.5.5. Meios de hospedagens. ..... 37
2.5.6. Restaurantes. ..... 38
2.5.7. Atrativos Turísticos. ..... 39
2.5.8. Comércio. ..... 40
2.5.9. Artesanato Local. ..... 41
2.5.10. Táxi ..... 42
2.5.11. Postos de Gasolina. ..... 43
2.5.12. Serviços de Estacionamentos. ..... 44
2.6. Avaliação dos Pontos Turísticos ..... 46
2.7. Indicação da Cidade ..... 60
3. CONSIDERAÇÕES FINAIS ..... 61
4. REFERÊNCIAS BIBLIOGRÁFICAS ..... 63



Assinado por 1 pessoa: MARCIO MELO GOMES
Documento assinado digitalmente/eletronicamente. Confira as assinaturas no link: https://mongagua.flowdocs.com.br:2053/public/assinaturas/6D7263C23AA247C3AA059476FBABE56D

**Prefeitura da Estância Balneária de Mongaguá**
SECRETARIA MUNICIPAL DE TURISMO

## LISTA DE TABELAS


Tabela 1 – Data de Aplicação da Pesquisa....12
Tabela 2 – Período da Pesquisa....13
Tabela 3 - Gênero....14
Tabela 4 – Faixa Etária....15
Tabela 5 - Origem dos Turistas....16
Tabela 6 - Como soube do destino....18
Tabela 7- Motivação da viagem....19
Tabela 8 - Meios de Transportes Utilizados....20
Tabela 9 - Características dos Grupos....21
Tabela 10 - Meios de Hospedagens Utilizados....22
Tabela 11 - Alimentação....23
Tabela 12 – Gastos com Alimentação e compras....24
Tabela 13 – Limpeza urbana....25
Tabela 14 – Sinalização viária....26
Tabela 15 – Arborização....27
Tabela 16- Segurança Pública....28
Tabela 17 - Saúde....29
Tabela 18 - Acessibilidade....30
Tabela 19 - Pavimentação....31
Tabela 20 - Serviços Bancários....32
Tabela 21 - Sinalização Turística....33
Tabela 22 - Site Institucional....34
Tabela 23- Central de Informações Turísticas....35
Tabela 24 - Receptivo Turístico....36
Tabela 25 - Meios de Hospedagens....37
Tabela 26 - Restaurantes....38
Tabela 27- Atrativos Turísticos....39
Tabela 28 - Comércio....40
Tabela 29 - Artesanato Local....41
Tabela 30 - Serviços de Táxi....42
Tabela 31 - Postos de Gasolina....43



Assinado por 1 pessoa: MARCIO MELO GOMES
Documento assinado digitalmente/eletronicamente. Confira as assinaturas no link: https://mongagua.flowdocs.com.br:2053/public/assinaturas/6D7263C23AA247C3AA059476FBABE56D

**Prefeitura da Estância Balneária de Mongaguá**
SECRETARIA MUNICIPAL DE TURISMO

Tabela 32 - Serviços de Estacionamentos ..... 44
Tabela 33 - Rodovia de Acesso ..... 45
Tabela 34 - Parque Umberto Salomone 'Poço das Antas ..... 47
Tabela 35 - Parque Turístico Ecológico 'A Tribuna' ..... 48
Tabela 36 - Skate Parque ..... 49
Tabela 37 - Monumento Nossa Senhora Aparecida ..... 50
Tabela 38 - Plataforma de Pesca Amadora ..... 51
Tabela 39 - Zona Rural ..... 52
Tabela 40 - Teatro Ronaldo Ciambroni ..... 53
Tabela 41 - Feira de Artes ..... 54
Tabela 42-Rios ..... 55
Tabela 43 - Monumentos ..... 56
Tabela 44 -Praias ..... 57
Tabela 45 - Praça de Eventos Dudu Samba ..... 59
Tabela 46 - Indicaria a Cidade ..... 60

## LISTA DE GRÁFICOS

Gráfico 1- Data de Aplicação da Pesquisa ..... 12
Gráfico 2- Período da Pesquisa. ..... 13
Gráfico 3 – Gênero ..... 14
Gráfico 4- Faixa Etária. ..... 15
Gráfico 5- Origem dos Turistas. ..... 17
Gráfico 6- Como soube do Destino. ..... 18
Gráfico 7- Motivação da Viagem. ..... 19
Gráfico 8- Meios de Transporte Utilizado. ..... 20
Gráfico 9- Características dos Grupos. ..... 21
Gráfico 10- Meios de Hospedagens Utilizados ..... 22
Gráfico 11- Alimentação. ..... 23
Gráfico 12 – Gastos com Alimentação e Compras ..... 24
Gráfico 13 – Limpeza Urbana ..... 25
Gráfico 14 – Sinalização Viária. ..... 26
Gráfico 15 – Arborização. ..... 27
Gráfico 16 – Segurança Pública ..... 28

Assinado por 1 pessoa: MARCIO MELO GOMES
Documento assinado digitalmente/eletronicamente. Confira as assinaturas no link: https://mongagua.flowdocs.com.br:2053/public/assinaturas/6D7263C23AA247C3AA059476FBABE56D

**Prefeitura da Estância Balneária de Mongaguá**
SECRETARIA MUNICIPAL DE TURISMO


Gráfico 17 - Sáude ..... 29
Gráfico 18 - Acessibilidade ..... 30
Gráfico 19 - Pavimentação ..... 31
Gráfico 20 – Serviços Bancários ..... 32
Gráfico 21 – Sinalização Turística ..... 34
Gráfico 22 – Site Institucional ..... 35
Gráfico 23 – Central de Informações Turísticas ..... 36
Gráfico 24 – Receptivo Turístico ..... 37
Gráfico 25 – Meios de Hospedagens ..... 38
Gráfico 26 - Restaurantes ..... 39
Gráfico 27- Atrativos Turísticos ..... 40
Gráfico 28 – Comércio ..... 41
Gráfico 29 – Artesanato Local ..... 42
Gráfico 30- Serviços de Táxi ..... 43
Gráfico 31- Postos de Gasolina ..... 43
Gráfico 32- Serviços de Estacionamento ..... 45
Gráfico 33- Rodovia de Acesso ..... 46
Gráfico 34- Parque Umberto Salomone 'Poço das Antas' ..... 47
Gráfico 35- Parque Turístico Ecológico 'Poço das Antas' ..... 48
Gráfico 36- Skate Parque ..... 49
Gráfico 37- Monumento Nossa Senhora Aparecida ..... 50
Gráfico 38- Plataforma de Pesca Amadora ..... 52
Gráfico 39- Zona Rural ..... 53
Gráfico 40- Teatro Ronaldo Ciambroni ..... 54
Gráfico 41- Feiras de Artes ..... 55
Gráfico 42- Rios ..... 56
Gráfico 43- Monumentos ..... 57
Gráfico 44 - Praias ..... 58
Gráfico 45 – Praça Dudu Samba ..... 59
Gráfico 46 – Indicaria a Cidade ..... 60



Assinado por 1 pessoa: MARCIO MELO GOMES
Documento assinado digitalmente/eletronicamente. Confira as assinaturas no link: https://mongagua.flowdocs.com.br:2053/public/assinaturas/6D7263C23AA247C3AA059476FBABE56D

**Prefeitura da Estância Balneária de Mongaguá**
SECRETARIA MUNICIPAL DE TURISMO

## 1. INTRODUÇÃO

O planejamento turístico é uma ferramenta importantíssima quando se quer atingir resultados de forma sustentável, que tragam benefícios para o destino. No planejamento são apresentadas análises situacionais do município para que, com esse arcabouço de dados, possam ser tomadas decisões que a atividade turística se desenvolva sustentavelmente, trazendo ganhos, desenvolvimento social, mitigação de impactos, afirmação cultural, entre outros fatores que tornam o Turismo uma fonte de renda interessante.

Para isso é importante entendermos o que é Demanda Turística. Segundo Mathieson e Wall (1982 apud DIAS, 2005, p. 52) demanda turística é o "número total de pessoas que viajam ou desejam viajar para desfrutar das comodidades turísticas e dos serviços em lugares diferentes de trabalho e de residência atual." É interessante notar a diferença já nesse conceito entre Demanda Real e Demanda Potencial. A demanda real é aquela que efetivamente realiza o ato de viajar, enquanto a potencial é aquela que deseja viajar, mas ainda não o fez. No caso da presente pesquisa, aplicamos os questionários *in loco*, portanto essa pesquisa contempla apenas a demanda real de Mongaguá.

Essa demanda é sensível a diversos fatores como gastos com alimentação e compras, preferências pessoais (motivação da viagem), tempo livre, renda, marketing, etc. Por si só, esses indicadores são suficientes para vermos como a demanda turística é heterogênea, pois as preferências pessoais e renda, por exemplo, são fatores elásticos em relação ao tempo. Ou seja, qualquer mudança na situação econômica, social ou até ambiental, fazem com que a demanda mude, seja de modo quantitativo (número de turistas), que têm impacto imediato nos resultados em termos de receita gerada, por exemplo; ou qualitativo (características dos turistas) o que altera, por exemplo, o comportamento de determinado grupo.


Assinado por 1 pessoa: MARCIO MELO GOMES
Documento assinado digitalmente/eletronicamente. Confira as assinaturas no link: https://mongagua.flowdocs.com.br:2053/public/assinaturas/6D7263C23AA247C3AA059476FBABE56D

**Prefeitura da Estância Balneária de Mongaguá**
SECRETARIA MUNICIPAL DE TURISMO

Conhecer sua demanda é importantíssimo para o destino, pois dá respaldo para corrigir erros, promover novas ações e manter aquilo que está certo. Segundo Petrochi e Bona (2003. p. 87) satisfazer sua demanda é necessário para a sobrevivência do destino e das empresas responsáveis por levar o turista até o mesmo, pois segundo o autor "demanda" significa "mercado". E, como o próprio diz, "[...] se tudo depende do mercado, há a necessidade de estudá-lo, conhecê-lo [...] e saber seus movimentos."

A demanda turística pode ser conhecida ou determinada, segundo Petrocchi (2002) através de pesquisa direta, realizada no núcleo emissor do turista. Todavia, o autor acredita que a pesquisa no núcleo receptor é importante para o planejamento específico do turismo, mas ele ressalva que a pesquisa no núcleo receptor se trata de uma demanda real que determina o perfil e a satisfação do entrevistado que já visitou a Cidade.

### 1.1. Objetivos

Este estudo tem como objetivo principal o levantamento de dados que definam as características da demanda turística real de Mongaguá bem como analisar os dados colhidos em campo. Busca-se com essa pesquisa um melhor entendimento sobre quem está visitando o destino para que sirva de arcabouço para a realização de ações futuras.

A pesquisa de demanda pretende auxiliar no Plano Diretor de Turismo, sendo parte integrante do mesmo e por meio da pesquisa definiremos o perfil do turista, as formas de como a sua viagem é organizada, como o mesmo avalia a infraestrutura do destino e se após a visita ele retornaria.

Podemos dividir melhor os objetivos da seguinte forma:



Assinado por 1 pessoa: MARCIO MELO GOMES
Documento assinado digitalmente/eletronicamente. Confira as assinaturas no link: https://mongagua.flowdocs.com.br:2053/public/assinaturas/6D7263C23AA247C3AA059476FBABE56D

**Prefeitura da Estância Balneária de Mongaguá**
SECRETARIA MUNICIPAL DE TURISMO

### 1.1.1. Objetivo Geral

- Levantar, definir e analisar o perfil do turista que visita Mongaguá;

### 1.1.2. Objetivo Específico

- Compor o Plano Diretor Municipal de Turismo de Mongaguá.

## 1.2. Metodologia

A metodologia desta pesquisa faz uso da pesquisa quantitativa e descritiva. Os métodos de estudo foram obtidos através do levantamento de dados *in loco*. O instrumento de pesquisa foi um questionário de 16 questões estruturadas, mescladas entre respostas fechadas e abertas.

A pesquisa quantitativa leva em consideração tudo que pode ser quantificável, ou seja, é capaz de traduzir em números, opiniões e informações para classificá-las e analisá-las. A pesquisa quantitativa tem como condicionante o uso de recursos e técnicas estatísticas, percentagem, média, moda, mediana, etc. São adequadas para a apuração de opiniões, perfis e atitudes conscientes dos entrevistados, pois utiliza instrumentos estruturados (questionários) (GIL, 1996). Esta técnica é a mais recomendada quando se tem como objetivo traçar perfis de um grupo de pessoa, baseando-se em características que ela tem em comum.

O processo descritivo visa a identificação, registro e análise das características, fatores ou variáveis que se relacionam com o fenômeno ou processo. Esse tipo de pesquisa pode ser entendido como um estudo de caso onde, após a coleta de dados, é realizada uma análise das relações entre as variáveis para uma posterior dedução dos efeitos resultantes.

Como instrumento de pesquisa, foi utilizado um questionário com 16 questões, mesclando questões de resposta fechadas e abertas. As pesquisas foram aplicadas,



Assinado por 1 pessoa: MARCIO MELO GOMES
Documento assinado digitalmente/eletronicamente. Confira as assinaturas no link: https://mongagua.flowdocs.com.br:2053/public/assinaturas/6D7263C23AA247C3AA059476FBABE56D

**Prefeitura da Estância Balneária de Mongaguá**
SECRETARIA MUNICIPAL DE TURISMO

no mês de **fevereiro de 2024** pela nossa equipe de estagiários em parceria com a Escola Técnica Estadual Adolpho Berezin. Os questionários possuem a seguinte estrutura:

- **Perfil do Turista** – Período da Pesquisa; Gênero; Faixa Etária e Origem dos Turistas;

- **Organização da Viagem** – Como soube do destino; Motivação da Viagem; Características do Grupo; Meio de Transporte utilizado; Tempo de Permanência; Meio de Hospedagem e Gastos na Cidade;

- **Avaliação da Infraestrutura Local** – Limpeza Urbana; Sinalização viária; Arborização; Segurança Pública; Saúde; Acessibilidade; Pavimentação; Sistema Bancário.

- **Avaliação da Infraestrutura e Serviços Turísticos** – Sinalização Turística; Site Institucional; Central de Informações Turísticas; Receptivo Turístico; Meios de Hospedagens; Restaurantes; Atrativos Turísticos; Comércio; Artesanato Local; Serviços de Táxi; Postos de Combustíveis; Estacionamentos e Rodovias de Acesso.

- **Avaliação dos Atrativos Turísticos** – Parque Umberto Salomone 'Poço das Antas'; Parque Turístico Ecológico 'A Tribuna'; Skate Parque; Monumento Nossa Senhora Aparecida; Plataforma de Pesca Amadora; Zona Rural; Teatro Ronaldo Ciambroni; Feiras de Artes; Rios; Monumentos; Praias e Praça de Eventos Dudu Samba.

- **Expectativas do Turista e Grau de Satisfação** – Destinos alternativos, Atendimento das Expectativas, Retorno à cidade, Indicação do Destino.

Assinado por 1 pessoa: MARCIO MELO GOMES
Documento assinado digitalmente/eletronicamente. Confira as assinaturas no link: https://mongagua.flowdocs.com.br:2053/public/assinaturas/6D7263C23AA247C3AA059476FBABE56D

**Prefeitura da Estância Balneária de Mongaguá**
SECRETARIA MUNICIPAL DE TURISMO

## 2. RESULTADOS DA PESQUISA DE DEMANDA TURÍSTICA MONGAGUÁ - 2024

### 2.1. Aplicação da Pesquisa

#### 2.1.1. Período de Aplicação da Pesquisa

*Tabela 1 – Data de Aplicação da Pesquisa*

| Data de Aplicação | Resultados |
|---|---|
| 10/02/2024 | 24 |
| 11/02/2024 | 25 |
| 12/02/2024 | 38 |
| 16/02/2024 | 22 |
| 19/02/2024 | 9 |
| 20/02/2024 | 3 |
| 21/02/2024 | 1 |
| **Total Geral** | **122** |

*Gráfico 1- Data de Aplicação da Pesquisa*

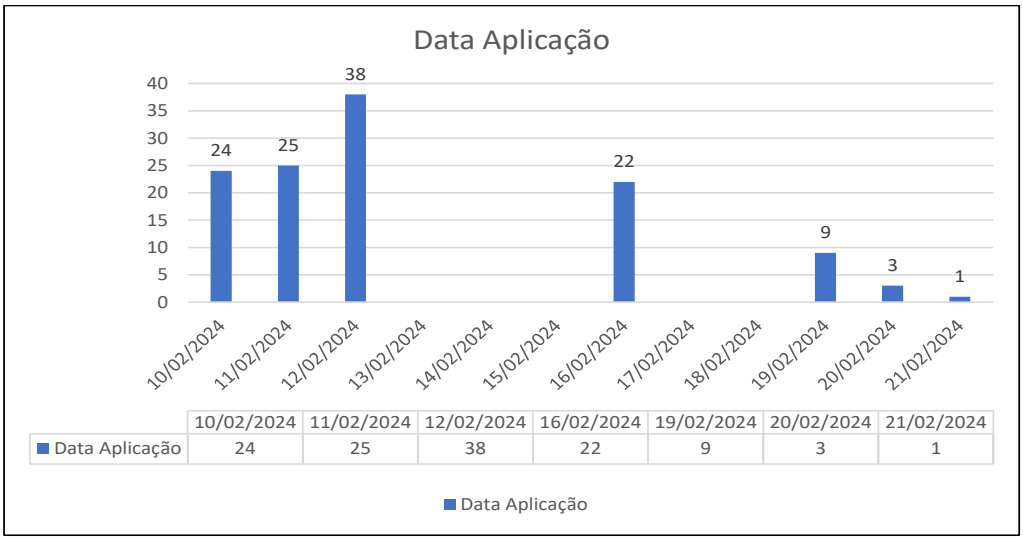



Assinado por 1 pessoa: MARCIO MELO GOMES
Documento assinado digitalmente/eletronicamente. Confira as assinaturas no link: https://mongagua.flowdocs.com.br:2053/public/assinaturas/6D7263C23AA247C3AA0594 76FBABE56D

**Prefeitura da Estância Balneária de Mongaguá**
SECRETARIA MUNICIPAL DE TURISMO

Conforme podemos ver no Gráfico (1), os questionários foram aplicados em **7 dias** diferentes no decorrer do mês de fevereiro de 2024. Veremos abaixo o número de turistas que responderam se estavam em Mongaguá para o Final de Semana ou se estavam durante dias de semana.

*Tabela 2 – Período da Pesquisa*

| Período da Pesquisa | Resultados |
|---|---|
| Dia de Semana | 73 |
| Fim de Semana | 49 |
| **Total Geral** | **122** |

*Gráfico 2- Período da Pesquisa.*

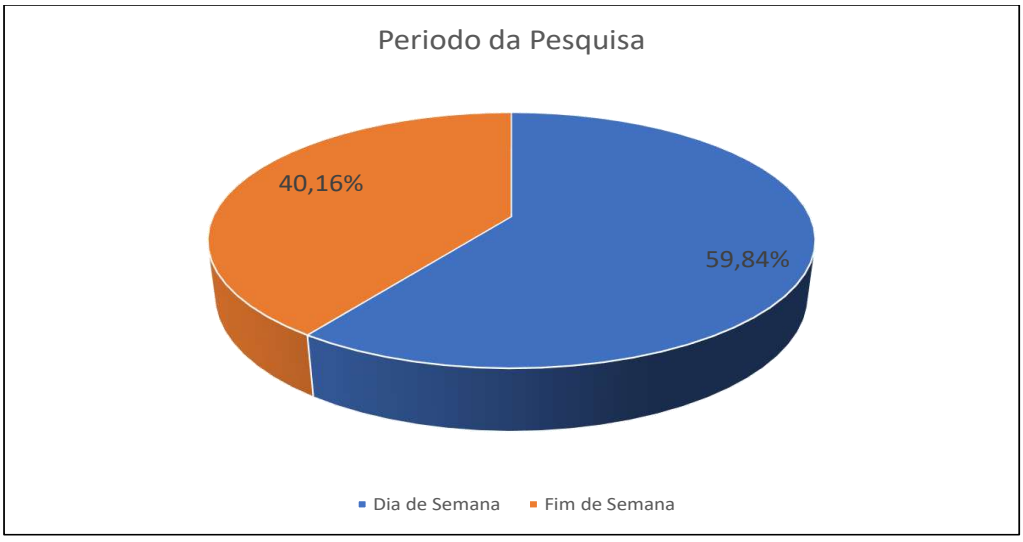


Conforme vemos no gráfico (2) acima, **40,16%** dos questionários foram aplicados em finais de semana e **59,84%** foram aplicados em dias de semana.

Assinado por 1 pessoa: MARCIO MELO GOMES
Documento assinado digitalmente/eletronicamente. Confira as assinaturas no link: https://mongagua.flowdocs.com.br:2053/public/assinaturas/6D7263C23AA247C3AA059476FBABE56D

**Prefeitura da Estância Balneária de Mongaguá**
SECRETARIA MUNICIPAL DE TURISMO

### 2.2. Perfil do Turista

Tendo o objetivo de analisar o perfil dos visitantes de Mongaguá, a seguir serão apresentados os resultados obtidos nas séries de dados Gênero; Faixa Etária e Origem dos Turistas.

#### 2.2.1. Gênero

*Tabela 3 - Gênero*

| Gênero | Resultados |
|---|---|
| Feminino | 82 |
| Masculino | 62 |
| Outro | 3 |
| **Total Geral** | **147** |

*Gráfico 3 – Gênero*

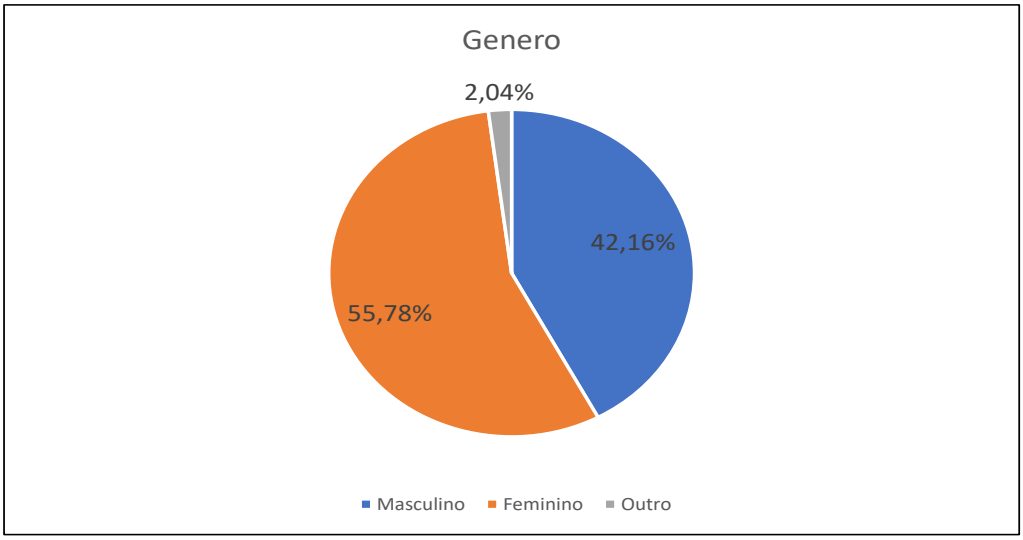


Assinado por 1 pessoa: MARCIO MELO GOMES
Documento assinado digitalmente/eletronicamente. Confira as assinaturas no link: https://mongagua.flowdocs.com.br:2053/public/assinaturas/6D7263C23AA247C3AA059476FBABE56D

**Prefeitura da Estância Balneária de Mongaguá**
SECRETARIA MUNICIPAL DE TURISMO

Conforme notamos no gráfico (3), podemos concluir que há certo equilíbrio entre os gêneros, com uma pequena tendência que **haja mais mulheres que homens**. Porém, essa pequena diferença não chega a ser conclusiva sobre algum comportamento específico de cada gênero.

### 2.2.2. Faixa Etária

*Tabela 4 – Faixa Etária*

| Faixa Etária | Resultados |
|---|---|
| 10 a 15 anos | 2 |
| 16 a 20 anos | 7 |
| 21 a 30 anos | 29 |
| 31 a 40 anos | 29 |
| 41 a 50 anos | 30 |
| 51 a 60 anos | 18 |
| Acima de 60 anos | 18 |
| **Total Geral** | **133** |

*Gráfico 4- Faixa Etária.*

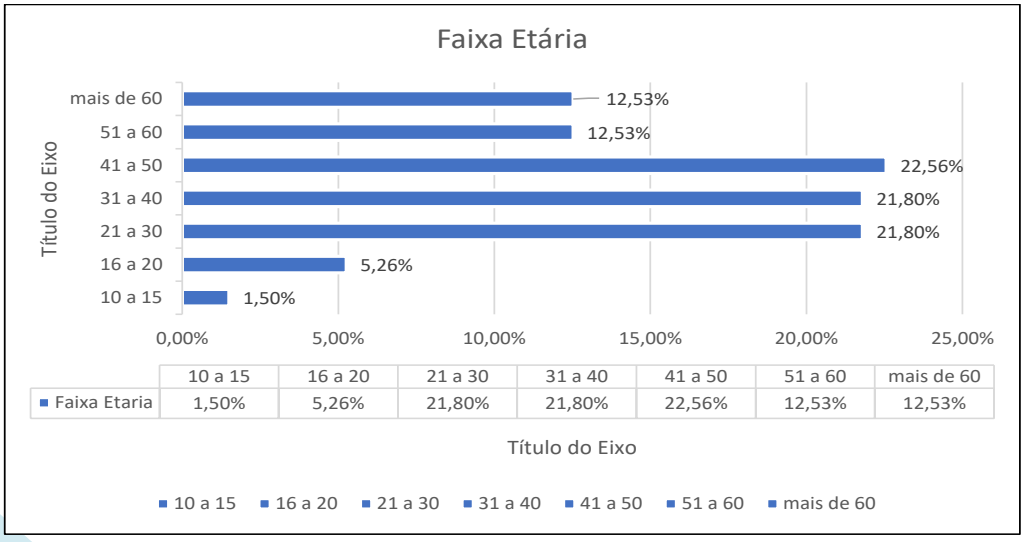



Assinado por 1 pessoa: MARCIO MELO GOMES
Documento assinado digitalmente/eletronicamente. Confira as assinaturas no link: https://mongagua.flowdocs.com.br:2053/public/assinaturas/6D7263C23AA247C3AA0594 76FBABE56D

**Prefeitura da Estância Balneária de Mongaguá**
SECRETARIA MUNICIPAL DE TURISMO

Em relação à Faixa Etária, podemos notar através do Gráfico (4) que os únicos grupos que são notadamente **minoritários** são o de crianças de **10 a 15** anos, com **1,50%,** e o de jovens de 16 a 20 anos, com **5,26%** das respostas. Entre os outros grupos notamos um relativo equilíbrio na distribuição dos resultados. Dois grupos dividem a maioria dos resultados, o de turistas de 21 a 30 anos e também o de 31 a 40 anos, ambos com **21.80%**. Porém, os turistas de 41 a 50 anos foram a maioria com sua representação de **22.56%** no total e os de 51 a 60 e maiores de 60 estão com o mesmo resultado **12.53%**.

### 2.2.3. Origem dos Turistas

*Tabela 5 - Origem dos Turistas*

| Origem dos Turistas | Resultados |
|---|---|
| Capital / São Paulo | 53 |
| Interior de São Paulo | 31 |
| Litoral Sul | 57 |
| Outros Estados | 8 |
| Outro País | 2 |
| **Total Geral** | **151** |

Assinado por 1 pessoa: MARCIO MELO GOMES
Documento assinado digitalmente/eletronicamente. Confira as assinaturas no link: https://mongagua.flowdocs.com.br:2053/public/assinaturas/6D7263C23AA247C3AA059476FBABE56D

**Prefeitura da Estância Balneária de Mongaguá**
SECRETARIA MUNICIPAL DE TURISMO

*Gráfico 5- Origem dos Turistas.*

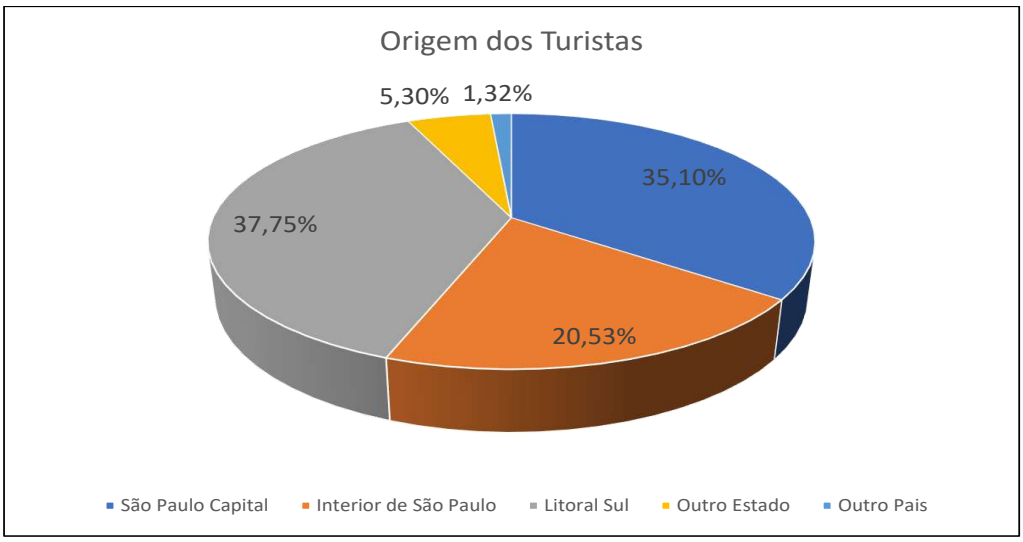


Como pode se observar no Gráfico (5) acima, é visto que a grande maioria dos turistas tem como origem o próprio litoral sul, representando **37,75%** do total, seguido por turistas que tem como origem a Capital de São Paulo atingindo **35,10%**.

Além desses resultados, turistas do interior paulista representam **20,53%**, turistas de outros com apenas **5,30%** e turistas internacionais sendo eles **1.32%.**

O fato de Mongaguá ser cortada pela rodovia SP-55, ou Padre Manoel da Nóbrega, facilita a chegada tanto de turistas que vem da Região Metropolitana de São Paulo, como também de turistas do interior do estado, seja pela capital via Rodovia dos Imigrante, como do litoral sul através da SP-55.

### 2.3. Organização da Viagem

A organização da viagem representa quais são as motivações dos turistas, como ele executou essa viagem desde sua locomoção para o destino até os gastos durante a estada. Para tanto, os índices utilizados são: Como soube do Destino; Motivação da Viagem; Características do Grupo; Meio de Transporte utilizado; Tempo de permanência no destino; Meio de Hospedagem e Gastos na Cidade.



Assinado por 1 pessoa: MARCIO MELO GOMES
Documento assinado digitalmente/eletronicamente. Confira as assinaturas no link: https://mongagua.flowdocs.com.br:2053/public/assinaturas/6D7263C23AA247C3AA0594 76FBABE56D

**Prefeitura da Estância Balneária de Mongaguá**
SECRETARIA MUNICIPAL DE TURISMO

### 2.3.1. Como soube do Destino

*Tabela 6 - Como soube do destino*

| Como Soube do Destino | Resultados |
|---|---|
| Amigos | 60 |
| Família | 68 |
| Internet | 17 |
| Revista / Jornal | 0 |
| Televisão | 3 |
| Outros, qual | 10 |
| **Total Geral** | **158** |

*Gráfico 6- Como soube do Destino.*

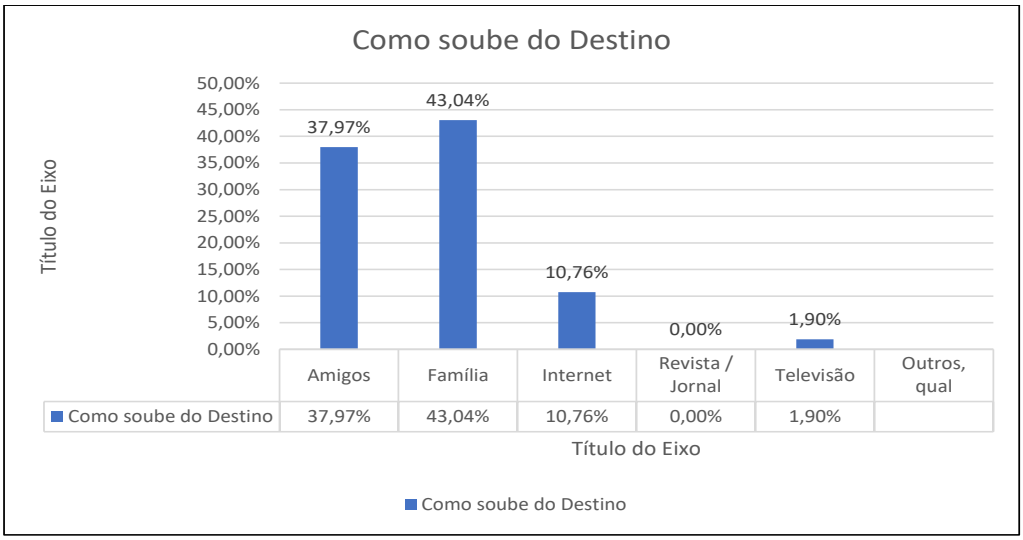


Conforme podemos verificar acima no Gráfico (06), os turistas que visitam a Cidade, a maioria dos visitantes souberam através de familiares sendo **43.04%,** teve conhecimento por Amigos, **37.97%;** pela Internet: **10,76%**; por Revistas / Jornais, **0,00%**; através da Televisão **1,90%,** os demais entrevistados conheceram por outro meio não citado.


Assinado por 1 pessoa: MARCIO MELO GOMES
Documento assinado digitalmente/eletronicamente. Confira as assinaturas no link: https://mongagua.flowdocs.com.br:2053/public/assinaturas/6D7263C23AA247C3AA0594 76FBABE56D

**Prefeitura da Estância Balneária de Mongaguá**
SECRETARIA MUNICIPAL DE TURISMO

### 2.3.2. Motivação da Viagem

*Tabela 7- Motivação da viagem*

| Motivação da Viagem | Resultados |
|---|---|
| Turismo de Aventura | 20 |
| Turismo de Natureza | 14 |
| Descanso | 41 |
| Clima | 2 |
| Negócios | 0 |
| Lazer | 55 |
| Visita a Parentes | 4 |
| Amigos | 2 |
| Outros | 0 |
| **Total Geral** | **138** |

*Gráfico 7- Motivação da Viagem.*

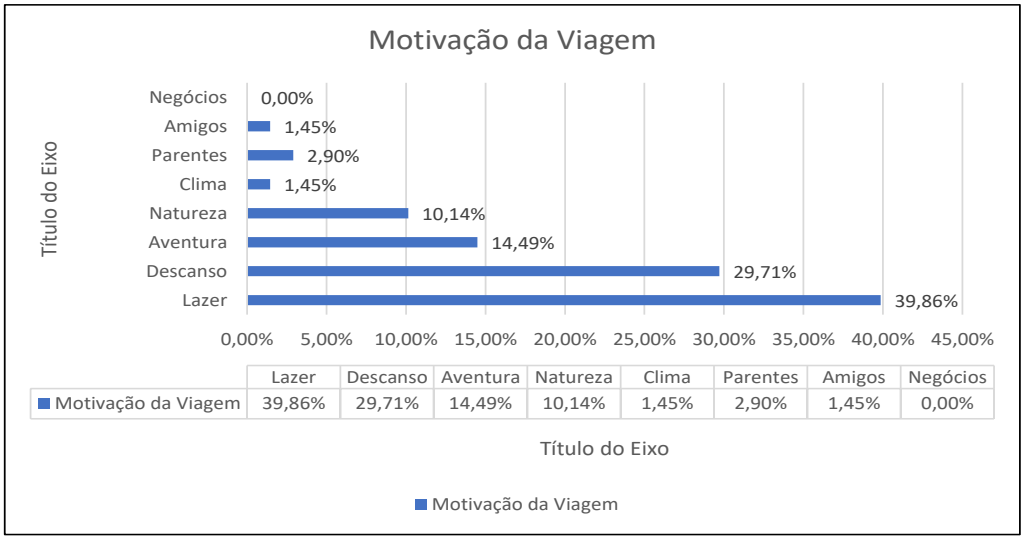


No Gráfico (7), percebe-se que a grande maioria, aproximadamente **39,86%** do total de turistas entrevistados, visitaram Mongaguá à **Lazer**, o segundo colocado, no caso aqueles que visitaram Mongaguá para descanso, com **29,71%.**



Assinado por 1 pessoa: MARCIO MELO GOMES
Documento assinado digitalmente/eletronicamente. Confira as assinaturas no link: https://mongagua.flowdocs.com.br:2053/public/assinaturas/6D7263C23AA247C3AA0594 76FBABE56D

**Prefeitura da Estância Balneária de Mongaguá**
SECRETARIA MUNICIPAL DE TURISMO

Ainda foram citados como motivações Turismo de Aventura **14,49%**; Turismo de Natureza **10.14%**; Clima **1.45%**; Negócios **0.00%**; visita a parentes **2.90%**; visita a amigos **1.45%** e outros **0.00%.**

### 2.3.3. Meios de Transporte Utilizados

*Tabela 8 - Meios de Transportes Utilizados*

| Meios de Transporte Utilizados | Resultados |
|---|---|
| Veículo próprio | 125 |
| Van / ônibus fretado | 2 |
| Van/ ônibus convencional | 6 |
| Veículo alugado | 11 |
| Carona com amigo ou parente | 7 |
| **Total Geral** | **151** |

*Gráfico 8- Meio de Transporte Utilizado.*

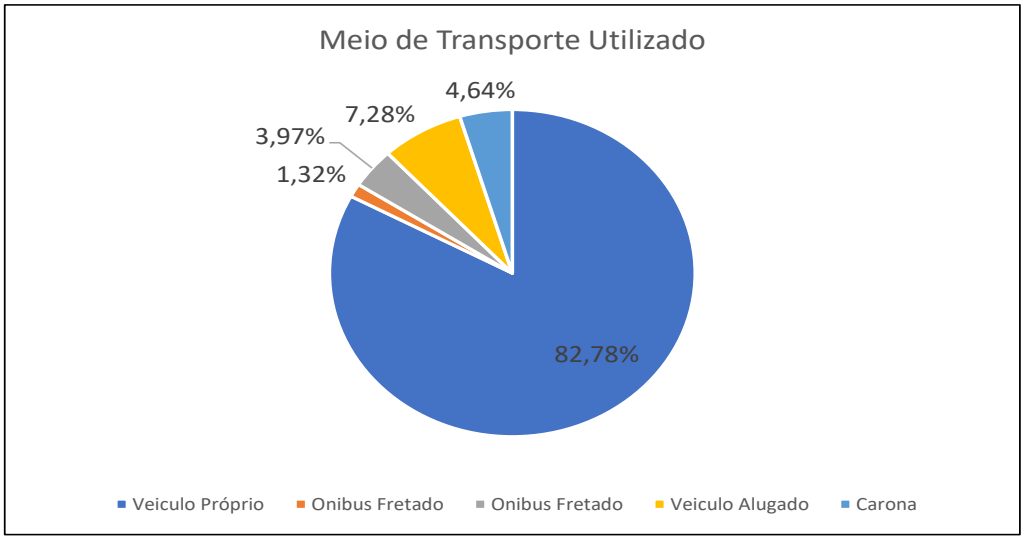


No Gráfico (8) acima podemos perceber que a grande maioria dos turistas entrevistados, aproximadamente **82,78%**, usam o veículo próprio para visitar Mongaguá. Isto, deve-se ao fato do acesso facilitado através da rodovia que corta a

Assinado por 1 pessoa: MARCIO MELO GOMES
Documento assinado digitalmente/eletronicamente. Confira as assinaturas no link: https://mongagua.flowdocs.com.br:2053/public/assinaturas/6D7263C23AA247C3AA0594 76FBABE56D

cidade. Também há aqueles que usam transporte coletivo, fretado ou regular, representando aproximadamente **1.32%** fretado e **3.97%** o regular. Já carona com amigo ou parente **4,64%.**

### 2.3.4. Características dos Grupos

*Tabela 9 - Características dos Grupos*

| Características dos Grupos | Resultados |
|---|---|
| Viajou sozinho | 12 |
| Viajou com a família | 91 |
| Viajou com amigos | 27 |
| Viajou em casal | 19 |
| Viajou casal com filhos | 2 |
| **Total Geral** | **151** |

*Gráfico 9- Características dos Grupos.*

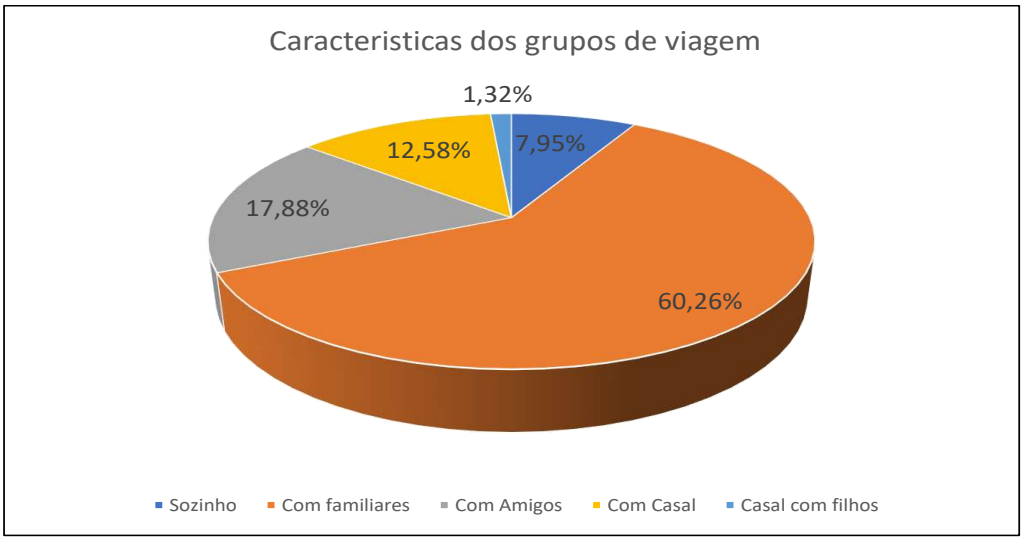


Podemos notar no Gráfico (9) acima que a grande maioria dos turistas visitaram a cidade junto com familiares, representando **60,26%** do total. Depois, nota-se que



Assinado por 1 pessoa: MARCIO MELO GOMES
Documento assinado digitalmente/eletronicamente. Confira as assinaturas no link: https://mongagua.flowdocs.com.br:2053/public/assinaturas/6D7263C23AA247C3AA0594 76FBABE56D

**Prefeitura da Estância Balneária de Mongaguá**
SECRETARIA MUNICIPAL DE TURISMO

aqueles que viajam com amigos representam **17,88%,** seguidos por turistas em casal **12,58%**, individual **7,79%** e casal com filhos **1.32%.**

### 2.3.5. Meios de Hospedagem Utilizados

*Tabela 10 - Meios de Hospedagens Utilizados*

| Meios de Hospedagem Utilizados | Resultados |
|---|---|
| Casa própria (2ª residência) | 58 |
| Casa alugada | 35 |
| Casa de amigos ou familiares | 31 |
| Colônia de férias | 7 |
| Pousadas | 4 |
| Hotéis | 2 |
| **Total Geral** | **139** |

*Gráfico 10- Meios de Hospedagens Utilizados*

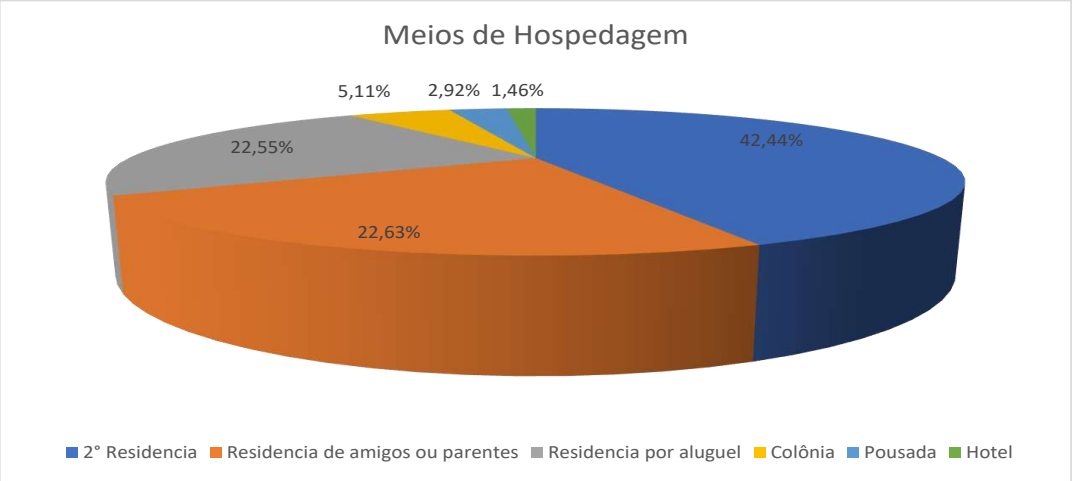


Com relação aos meios de hospedagens utilizados, podemos ver no Gráfico (10) que a maioria dos turistas se hospedaram em **casa de 2° residência 42.44%**; seguidos por **casa alugada 25,55%**; **1.46%** utilizam Hotéis; **2,92%** utilizam Pousadas;

Assinado por 1 pessoa: MARCIO MELO GOMES
Documento assinado digitalmente/eletronicamente. Confira as assinaturas no link: https://mongagua.flowdocs.com.br:2053/public/assinaturas/6D7263C23AA247C3AA0594 76FBABE56D

**Prefeitura da Estância Balneária de Mongaguá**
SECRETARIA MUNICIPAL DE TURISMO

**5,11%** utilizam Colônia de férias e a outra maioria se hospeda em casa de amigos e parentes sendo **22.63%**. Mongaguá é notoriamente uma cidade com muitas casas próprias (2ª residência), porém é importante traçar estratégias para que os turistas que não possuem estas casas, possam ficar nos hotéis, pousadas, etc. da cidade.

### 2.3.6. Alimentação

*Tabela 11 - Alimentação*

| Alimentação | Resultados |
|---|---|
| Restaurantes / Lanchonetes | 87 |
| Em casa | 80 |
| **Total Geral** | 167 |

*Gráfico 11- Alimentação.*

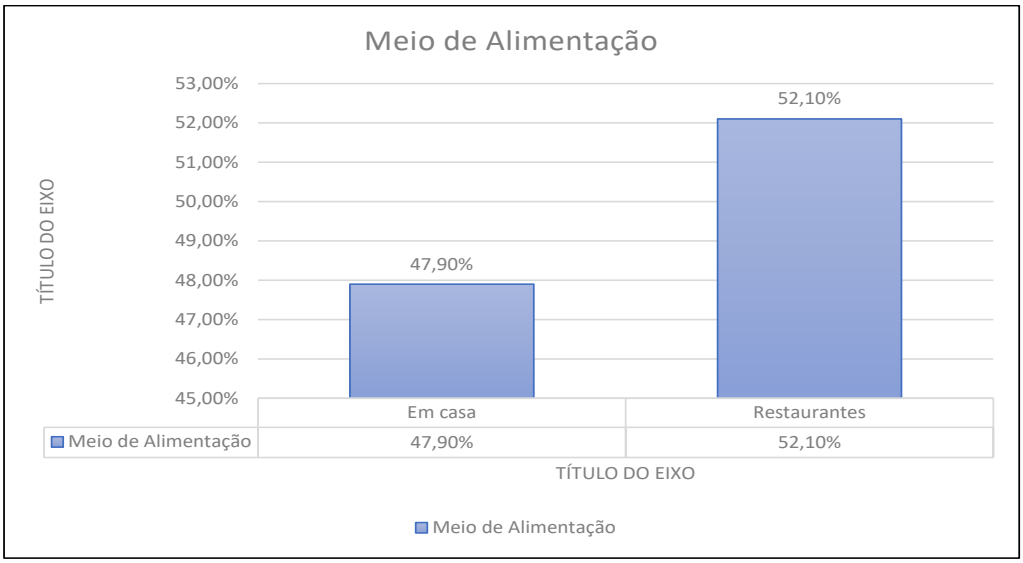


No Gráfico (11), em relação aos turistas que realizaram refeições no destino, **52,10%** dos turistas realizaram refeições nos Restaurantes / Lanchonetes da cidade, **e 47,90%** em casa. Diferentemente do que acontece com a quantidade de turistas que usam os estabelecimentos de hospedagens, vemos que boa parte dos turistas utilizam



Assinado por 1 pessoa: MARCIO MELO GOMES
Documento assinado digitalmente/eletronicamente. Confira as assinaturas no link: https://mongagua.flowdocs.com.br:2053/public/assinaturas/6D7263C23AA247C3AA059476FBABE56D

**Prefeitura da Estância Balneária de Mongaguá**
SECRETARIA MUNICIPAL DE TURISMO

restaurantes/ lanchonetes da cidade para fazer refeições durante sua estada, sendo este um resultado positivo.

### 2.3.7. Gastos com Alimentação e Compras

*Tabela 12 – Gastos com Alimentação e compras*

| Gastos Com Alimentação | Contagem de Gastos com Alimentação e Compras |
|---|---|
| **Menos de R$ 50,00 por dia** | 31 |
| **Mais de R$ 50,00 por dia** | 106 |
| **Total Geral** | 137 |

*Gráfico 12 – Gastos com Alimentação e Compras*

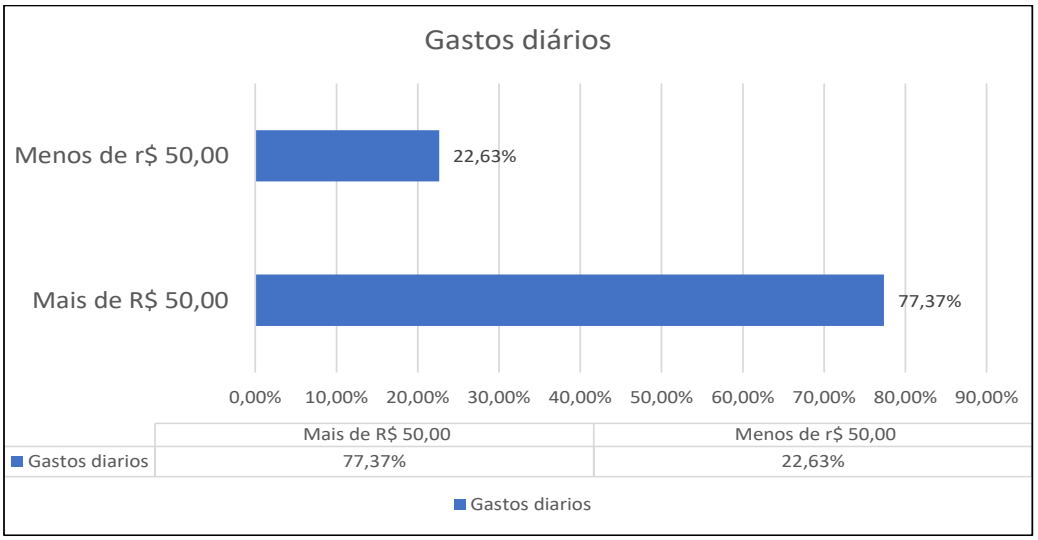


No Gráfico (12), quanto aos gastos dos turistas com alimentação e compras, vemos que a grande maioria deles gastou mais de R$ 50,00 / dia por pessoa **77,37%,** seguido por aqueles que gastaram menos R$ 50,00, **22,63%.**

Assinado por 1 pessoa: MARCIO MELO GOMES
Documento assinado digitalmente/eletronicamente. Confira as assinaturas no link: https://mongagua.flowdocs.com.br:2053/public/assinaturas/6D7263C23AA247C3AA0594 76FBABE56D

**Prefeitura da Estância Balneária de Mongaguá**
SECRETARIA MUNICIPAL DE TURISMO

### 2.4. Avaliação da Infraestrutura Local.

A Avaliação da infraestrutura local representa qual é a percepção do turista referente a Limpeza Urbana; Sinalização viária; Arborização; Segurança Pública; Saúde; Acessibilidade; Pavimentação e Sistema Bancário. Sendo dividido a avaliação qualitativa em Muito Bom, Bom, Regular, Ruim e Muito Ruim.

#### 2.4.1 Limpeza Urbana.

*Tabela 13 – Limpeza urbana.*

| Limpeza Urbana | Resultados |
|---|---|
| Muito bom | 41 |
| Bom | 53 |
| Regular | 24 |
| Ruim | 20 |
| Muito ruim | 18 |
| **Total Geral** | **156** |

*Gráfico 13 – Limpeza Urbana*

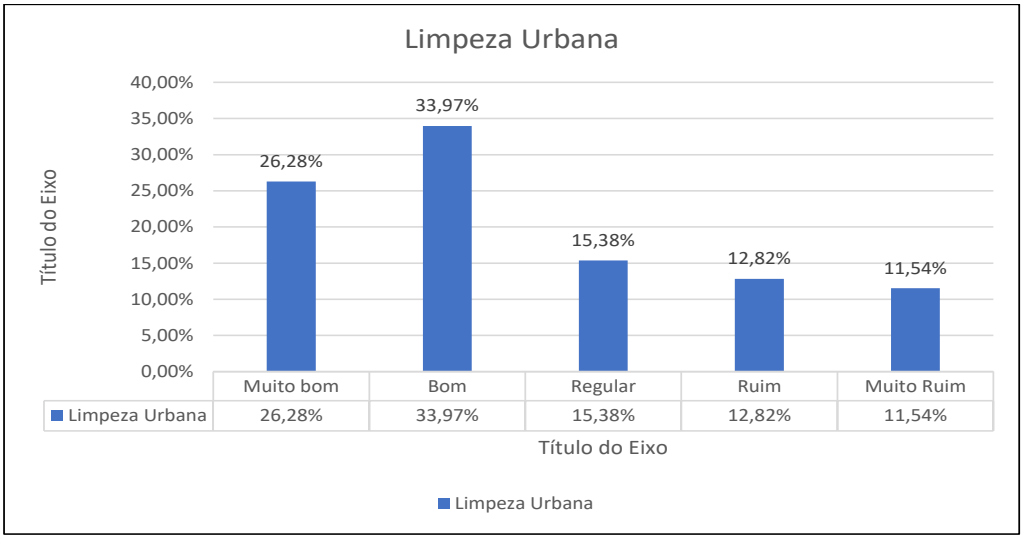


Assinado por 1 pessoa: MARCIO MELO GOMES
Documento assinado digitalmente/eletronicamente. Confira as assinaturas no link: https://mongagua.flowdocs.com.br:2053/public/assinaturas/6D7263C23AA247C3AA059476FBABE56D

**Prefeitura da Estância Balneária de Mongaguá**
SECRETARIA MUNICIPAL DE TURISMO

De acordo com o Gráfico (13), podemos ver que as pessoas entrevistadas classificaram a limpeza urbana como **26,28%** Muito bom; **33,97%** Bom; **15,38%** Regular **12,82%;** Ruim e **11,54%** Muito Ruim.

### 2.4.2. Sinalização viária.

*Tabela 14 – Sinalização viária.*

| Sinalização viária. | Resultados |
|---|---|
| Muito bom | 28 |
| Bom | 83 |
| Regular | 37 |
| Ruim | 12 |
| Muito ruim | 4 |
| **Total Geral** | **165** |

*Gráfico 14 – Sinalização Viária.*

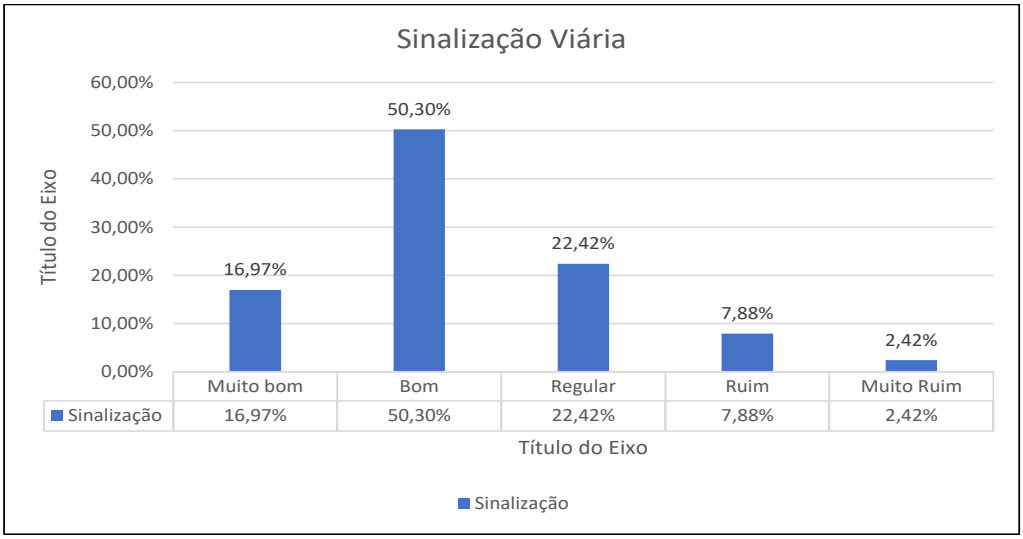


Assinado por 1 pessoa: MARCIO MELO GOMES
Documento assinado digitalmente/eletronicamente. Confira as assinaturas no link: https://mongagua.flowdocs.com.br:2053/public/assinaturas/6D7263C23AA247C3AA0594 76FBABE56D

**Prefeitura da Estância Balneária de Mongaguá**
SECRETARIA MUNICIPAL DE TURISMO

Como vemos no Gráfico (14) acima, **16,97%** dos entrevistados classificaram a sinalização viária como Muito bom; **50,30%** Bom; **22,42%** Regular; **7,88%** Ruim e **2,42%** Muito ruim.

### 2.4.3. Arborização

*Tabela 15 – Arborização.*

| Arborização | Resultados |
|---|---|
| Muito bom | 82 |
| Bom | 43 |
| Regular | 21 |
| Ruim | 9 |
| Muito ruim | 1 |
| **Total Geral** | **156** |

*Gráfico 15 – Arborização.*

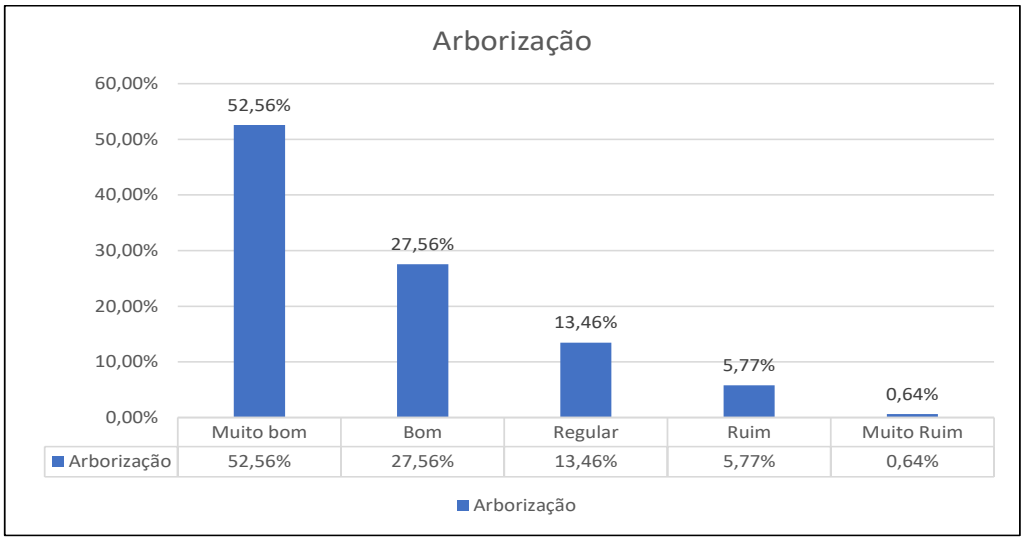


Como vemos no gráfico (15) acima, **52,56%** dos entrevistados classificaram a Arborização como Muito bom; **27,56%** Bom; **13,46%** Regular; **5,77%** Ruim e **0,64%** Muito ruim.

Assinado por 1 pessoa: MARCIO MELO GOMES
Documento assinado digitalmente/eletronicamente. Confira as assinaturas no link: https://mongagua.flowdocs.com.br:2053/public/assinaturas/6D7263C23AA247C3AA0594 76FBABE56D

**Prefeitura da Estância Balneária de Mongaguá**
SECRETARIA MUNICIPAL DE TURISMO

### 2.4.4. Segurança pública.

*Tabela 16- Segurança Pública*

| Segurança Pública | Resultados |
|---|---|
| Muito bom | 48 |
| Bom | 57 |
| Regular | 37 |
| Ruim | 9 |
| Muito ruim | 2 |
| **Total Geral** | **153** |

*Gráfico 16 – Segurança Pública.*

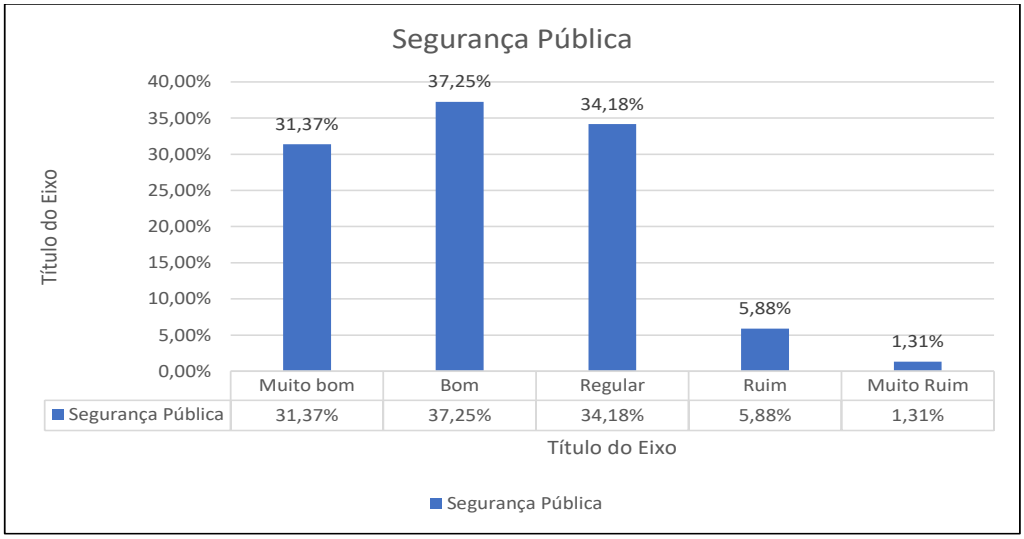


Como vemos no Gráfico (16) acima, **31,37%** dos entrevistados classificaram a segurança pública como Muito bom; **37,25%** Bom; **34,18%** Regular, **5,88%** Ruim e **1,31%** Muito ruim. Este é um bom indicativo, pois as pessoas se sentem seguras ao visitar a Cidade.

Assinado por 1 pessoa: MARCIO MELO GOMES
Documento assinado digitalmente/eletronicamente. Confira as assinaturas no link: https://mongagua.flowdocs.com.br:2053/public/assinaturas/6D7263C23AA247C3AA0594 76FBABE56D

**Prefeitura da Estância Balneária de Mongaguá**
SECRETARIA MUNICIPAL DE TURISMO

### 2.4.5 Saúde

*Tabela 17 - Saúde*

| Saúde | Resultados |
|---|---|
| Muito bom | 15 |
| Bom | 40 |
| Regular | 12 |
| Ruim | 8 |
| Muito ruim | 13 |
| **Total Geral** | **89** |

*Gráfico 17 – Saúde.*

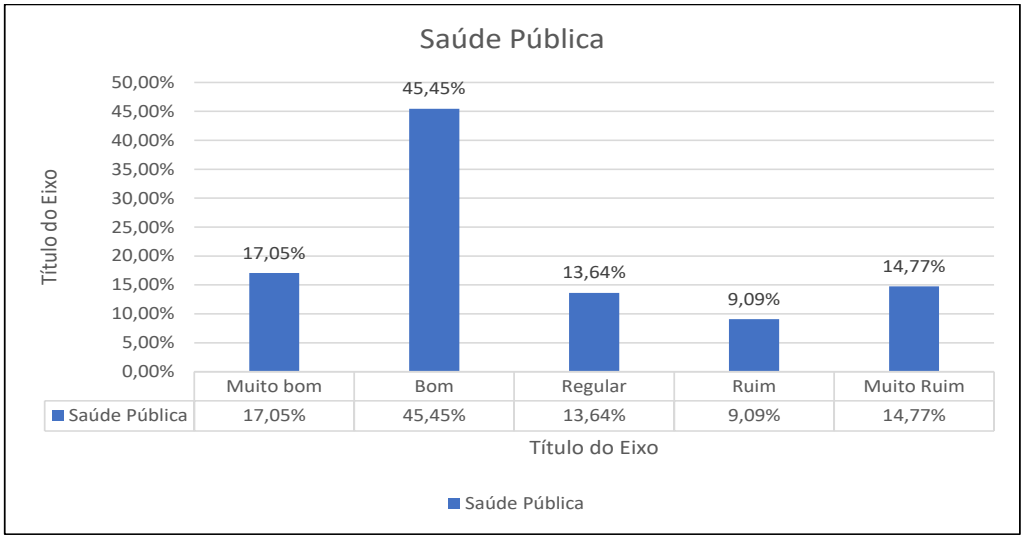


Como vemos no Gráfico (17) acima, **17,05%** dos entrevistados classificaram a saúde como Muito bom; **45,45%** Bom; **13,64%** Regular; **9,09%** Ruim e **14,77%** Muito ruim.

Assinado por 1 pessoa: MARCIO MELO GOMES
Documento assinado digitalmente/eletronicamente. Confira as assinaturas no link: https://mongagua.flowdocs.com.br:2053/public/assinaturas/6D7263C23AA247C3AA0594 76FBABE56D

**Prefeitura da Estância Balneária de Mongaguá**
SECRETARIA MUNICIPAL DE TURISMO

### 2.4.6. Acessibilidade.

*Tabela 18 - Acessibilidade*

| Acessibilidade | Resultados |
|---|---|
| Muito bom | 35 |
| Bom | 58 |
| Regular | 23 |
| Ruim | 6 |
| Muito ruim | 6 |
| **Total Geral** | **128** |

Como vemos no Gráfico (18) abaixo, **27,35%** dos entrevistados classificaram a acessibilidade como Muito bom; **45,31%** Bom; **17,94%** Regular; **4,69%** Ruim e **4,69%** Muito ruim. Isto demonstra que apesar dos turistas classificarem como bom, é necessário investimentos nesta área para que este índice alcance os níveis de Muito bom.

*Gráfico 18– Acessibilidade.*

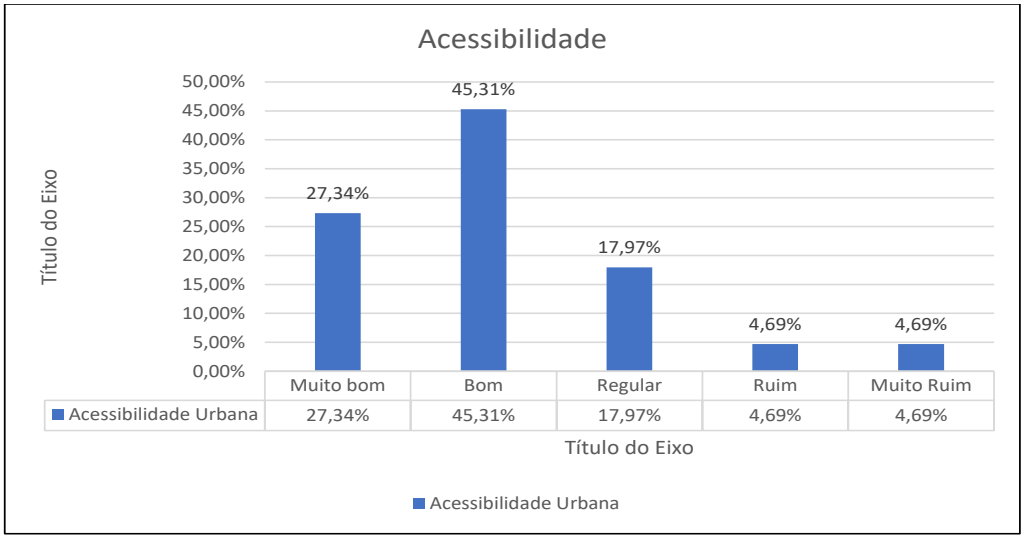


Assinado por 1 pessoa: MARCIO MELO GOMES
Documento assinado digitalmente/eletronicamente. Confira as assinaturas no link: https://mongagua.flowdocs.com.br:2053/public/assinaturas/6D7263C23AA247C3AA0594 76FBABE56D

**Prefeitura da Estância Balneária de Mongaguá**
SECRETARIA MUNICIPAL DE TURISMO

### 2.4.7. Pavimentação.

*Tabela 19 - Pavimentação*

| Pavimentação | Resultados |
|---|---|
| Muito bom | 28 |
| Bom | 42 |
| Regular | 31 |
| Ruim | 20 |
| Muito ruim | 20 |
| **Total Geral** | **142** |

*Gráfico 19 – Pavimentação.*

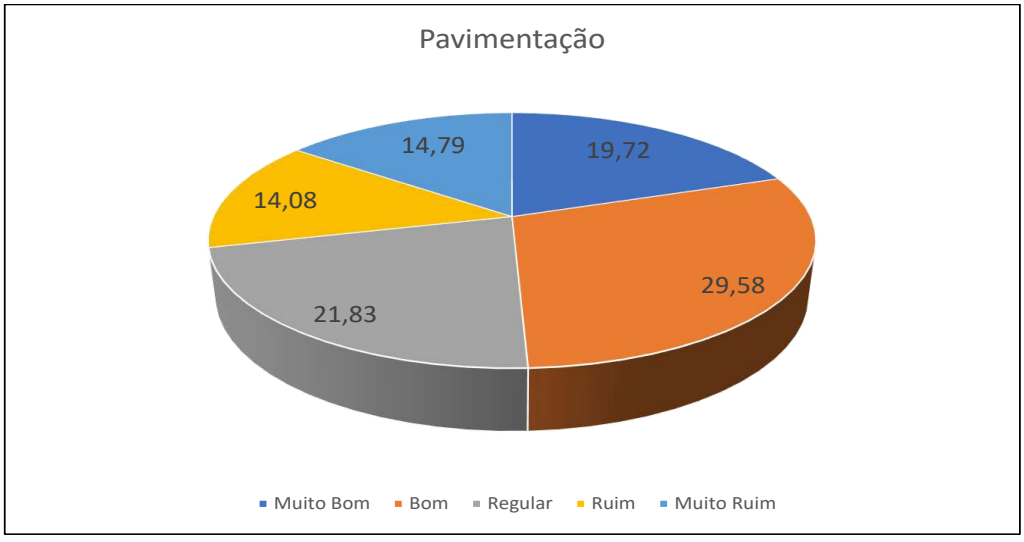


Conforme vemos no Gráfico (19) acima, os turistas qualificaram, em sua maioria, a pavimentação como Bom, representando **29,58%**; Muito Bom **19,27%;** Regular **21,83%;** Ruim **14,08%** e Muito ruim **14,79%.** Sendo importante a cidade investir em melhorias para que os níveis fiquem sempre elevados.

Assinado por 1 pessoa: MARCIO MELO GOMES
Documento assinado digitalmente/eletronicamente. Confira as assinaturas no link: https://mongagua.flowdocs.com.br:2053/public/assinaturas/6D7263C23AA247C3AA0594 76FBABE56D

**Prefeitura da Estância Balneária de Mongaguá**
SECRETARIA MUNICIPAL DE TURISMO

### 2.4.8. Serviços bancários.

*Tabela 20 - Serviços Bancários*

| Serviços bancários | Resultados |
|---|---|
| Muito bom | 29 |
| Bom | 42 |
| Regular | 39 |
| Ruim | 18 |
| Muito ruim | 10 |
| **Total Geral** | **138** |

*Gráfico 20 - Serviços Bancários*

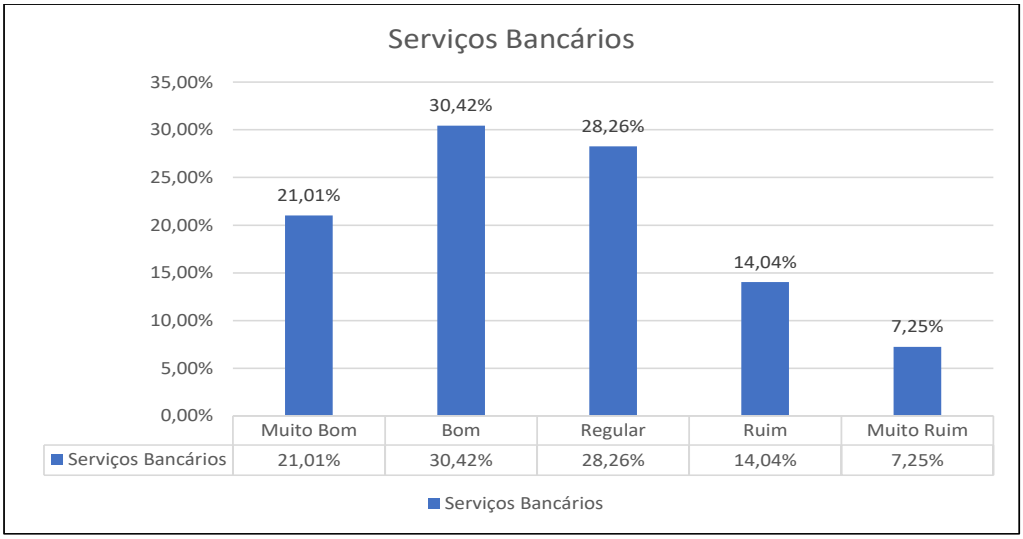


Conforme vemos no Gráfico (20) acima, os turistas qualificaram, os Serviços Bancários como Muito Bom, representando **21,01%;** Bom **30,43%;** Regular **28,26%;** Ruim **14,04%** e Muito ruim **7,25%.**


Assinado por 1 pessoa: MARCIO MELO GOMES
Documento assinado digitalmente/eletronicamente. Confira as assinaturas no link: https://mongagua.flowdocs.com.br:2053/public/assinaturas/6D7263C23AA247C3AA0594 76FBABE56D

**Prefeitura da Estância Balneária de Mongaguá**
SECRETARIA MUNICIPAL DE TURISMO

### 2.5. Avaliação da Infraestrutura e Serviços Turísticos.

A Avaliação da Infraestrutura e Serviços Turísticos representa qual é a percepção do turista referente a Sinalização Turística; Site institucional; Central de Informações Turísticas; Receptivo Turístico; Meios de Hospedagens; Restaurantes; Atrativos Turísticos; Comércio; Artesanato Local; Serviços de táxi; Postos de Combustíveis; Estacionamentos e Rodovias de acesso. Sendo dividido a avaliação quantitativa e qualitativa em Muito Bom, Bom, Regular, Ruim e Muito Ruim.

#### 2.5.1. Sinalização Turística.

*Tabela 21 - Sinalização Turística*

| Sinalização Turística | Resultados |
|---|---|
| Muito bom | 19 |
| Bom | 66 |
| Regular | 32 |
| Ruim | 16 |
| Muito ruim | 7 |
| **Total Geral** | **140** |

Assinado por 1 pessoa: MARCIO MELO GOMES
Documento assinado digitalmente/eletronicamente. Confira as assinaturas no link: https://mongagua.flowdocs.com.br:2053/public/assinaturas/6D7263C23AA247C3AA059476FBABE56D

**Prefeitura da Estância Balneária de Mongaguá**
SECRETARIA MUNICIPAL DE TURISMO

*Gráfico 21 - Sinalização Turística*

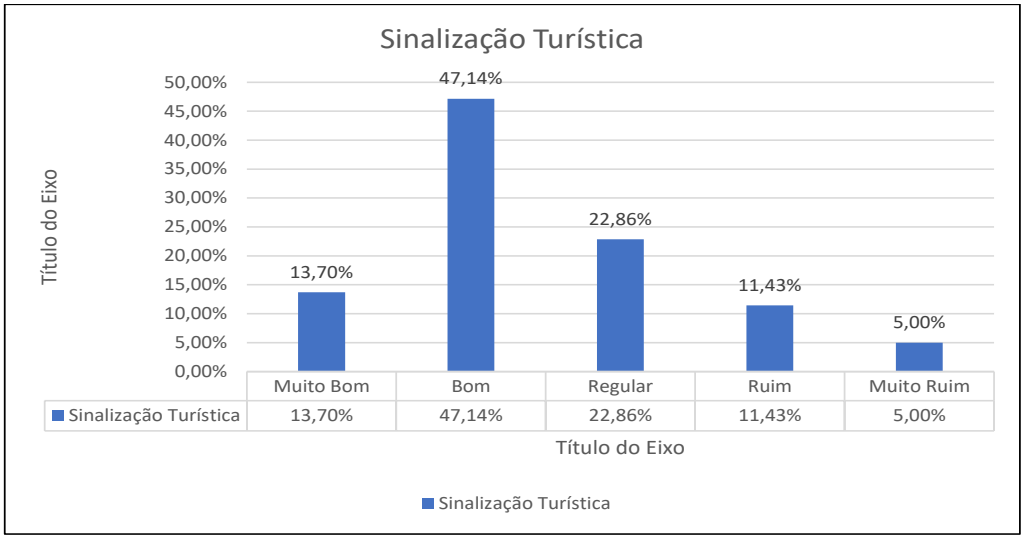


No Gráfico (21) acima, vemos como os turistas qualificaram a sinalização turística como **13,57%** Muito Bom; **47,14%** Bom; **22,86%** Regular; **11,43%** ruim e **5,00%** Muito ruim. Mesmo o resultado tendo sido favorável, é essencial que haja investimentos nesta área, para que os turistas identifiquem com clareza os atrativos e pontos turísticos da Cidade.

### 2.5.2. Site institucional.

*Tabela 22 - Site Institucional*

| Site Institucional | Resultados |
|---|---|
| Muito bom | 6 |
| Bom | 53 |
| Regular | 24 |
| Ruim | 26 |
| Muito ruim | 4 |
| **Total Geral** | **113** |

Assinado por 1 pessoa: MARCIO MELO GOMES
Documento assinado digitalmente/eletronicamente. Confira as assinaturas no link: https://mongagua.flowdocs.com.br:2053/public/assinaturas/6D7263C23AA247C3AA059476FBABE56D

**Prefeitura da Estância Balneária de Mongaguá**
SECRETARIA MUNICIPAL DE TURISMO

No Gráfico (22) abaixo, vemos como os turistas qualificaram os serviços de divulgação através do site institucional como **5,31%** Muito Bom; **46,90%** Bom; **21,24%** Regular; **31,01%** Ruim e **3,54%** Muito ruim.

*Gráfico 22 - Site Institucional*

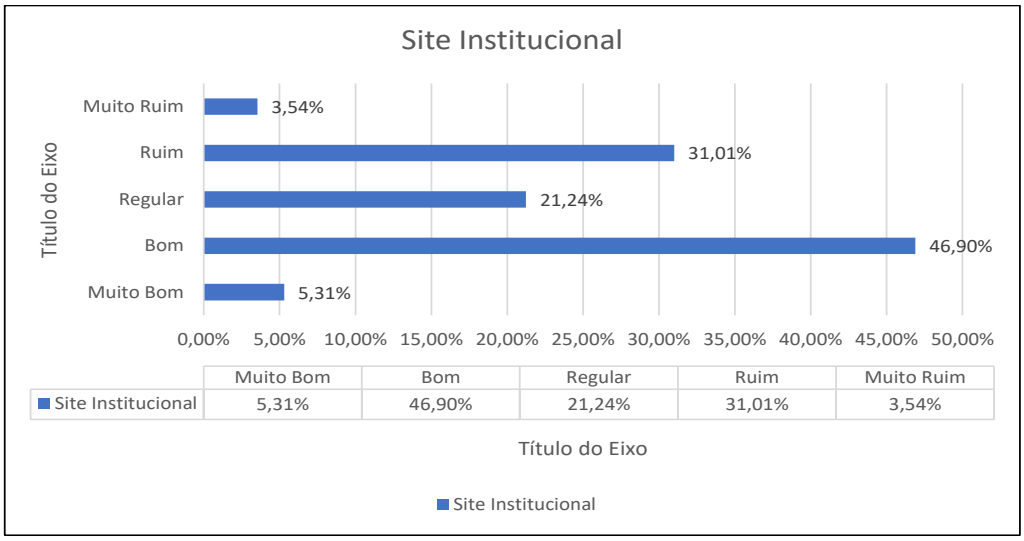


### 2.5.3. Central de Informações Turísticas.

*Tabela 23- Central de Informações Turísticas*

| Central de Informações Turísticas | Resultados |
|---|---|
| Muito bom | 10 |
| Bom | 49 |
| Regular | 11 |
| Ruim | 4 |
| Muito ruim | 3 |
| **Total Geral** | **77** |



Assinado por 1 pessoa: MARCIO MELO GOMES
Documento assinado digitalmente/eletronicamente. Confira as assinaturas no link: https://mongagua.flowdocs.com.br:2053/public/assinaturas/6D7263C23AA247C3AA0594 76FBABE56D

**Prefeitura da Estância Balneária de Mongaguá**
SECRETARIA MUNICIPAL DE TURISMO

*Gráfico 23 - Central de Informações Turísticas*

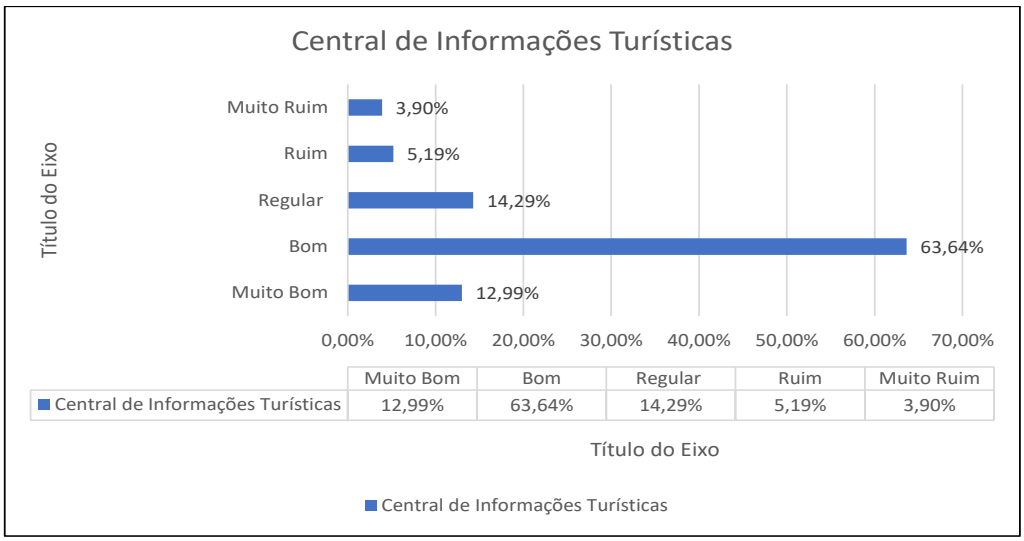


Conforme podemos ver no Gráfico (23) acima, o serviço de prestação de informações turísticas na Central de informações turísticas obteve o qualitativo de, **63,64%** considerou a estrutura como bom, seguido de **12,99%** de turistas que consideraram como muito bom. Além disso, destaca-se o baixo índice de avaliações negativas, apenas **5,19%** como ruim e **3,90%** como Muito Ruim.

### 2.5.4. Receptivo turístico.

*Tabela 24 - Receptivo Turístico*

| Receptivo Turístico. | Resultados |
|---|---|
| Muito bom | 50 |
| Bom | 61 |
| Regular | 7 |
| Ruim | 4 |
| Muito ruim | 2 |
| **Total Geral** | **124** |

Assinado por 1 pessoa: MARCIO MELO GOMES
Documento assinado digitalmente/eletronicamente. Confira as assinaturas no link: https://mongagua.flowdocs.com.br:2053/public/assinaturas/6D7263C23AA247C3AA059476FBABE56D

**Prefeitura da Estância Balneária de Mongaguá**
SECRETARIA MUNICIPAL DE TURISMO

*Gráfico 24 - Receptivo Turístico*

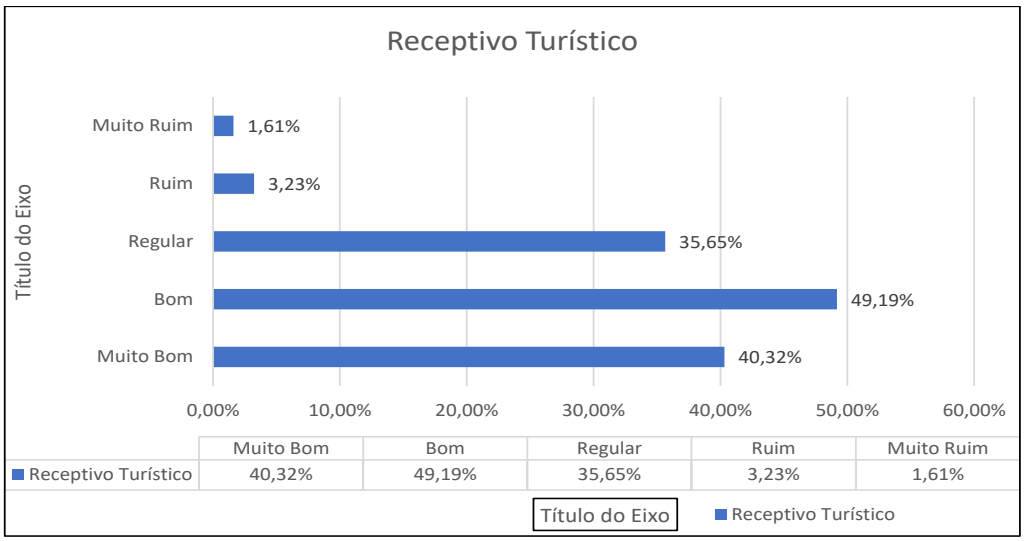


No Gráfico (24) acima, vemos como os turistas qualificaram os serviços de recepção turística como **40,32%** Muito Bom **49,19%**; **35,65%** Regular; **3,23%** Ruim e **1,61%** Muito ruim.

### 2.5.5. Meios de hospedagens.

*Tabela 25 - Meios de Hospedagens*

| Meios de hospedagens. | Resultados |
|---|---|
| Muito bom | 12 |
| Bom | 54 |
| Regular | 14 |
| Ruim | 2 |
| Muito ruim | 1 |
| **Total Geral** | **83** |

Assinado por 1 pessoa: MARCIO MELO GOMES
Documento assinado digitalmente/eletronicamente. Confira as assinaturas no link: https://mongagua.flowdocs.com.br:2053/public/assinaturas/6D7263C23AA247C3AA059476FBABE56D

**Prefeitura da Estância Balneária de Mongaguá**
SECRETARIA MUNICIPAL DE TURISMO

Aqui, podemos ver no Gráfico (25) abaixo que grande parte dos turistas que utilizaram os meios de hospedagem do município tiveram uma boa avaliação sendo respectivamente **65,08%** Bom; **16,87%** Regular; **14,46%** Muito Bom; e apenas **2,41%** Ruim e **1,20%** Muito Ruim.

*Gráfico 25 - Meios de Hospedagens*

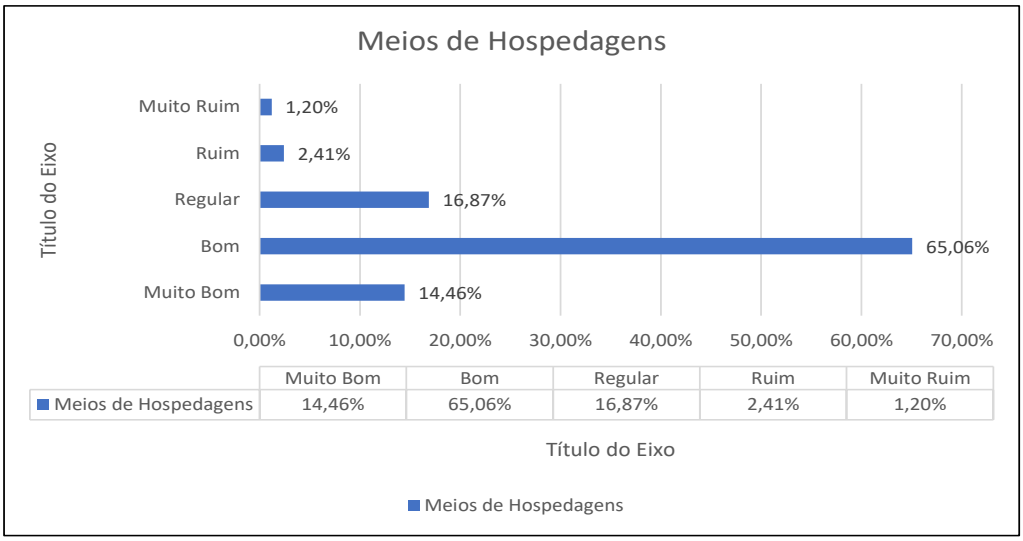


### 2.5.6. Restaurantes.

*Tabela 26 - Restaurantes*

| Restaurantes. | Resultados |
|---|---|
| Muito bom | 21 |
| Bom | 56 |
| Regular | 19 |
| Ruim | 4 |
| Muito ruim | 1 |
| **Total Geral** | **101** |


Assinado por 1 pessoa: MARCIO MELO GOMES
Documento assinado digitalmente/eletronicamente. Confira as assinaturas no link: https://mongagua.flowdocs.com.br:2053/public/assinaturas/6D7263C23AA247C3AA0594 76FBABE56D

**Prefeitura da Estância Balneária de Mongaguá**
SECRETARIA MUNICIPAL DE TURISMO

*Gráfico 26 - Restaurantes*

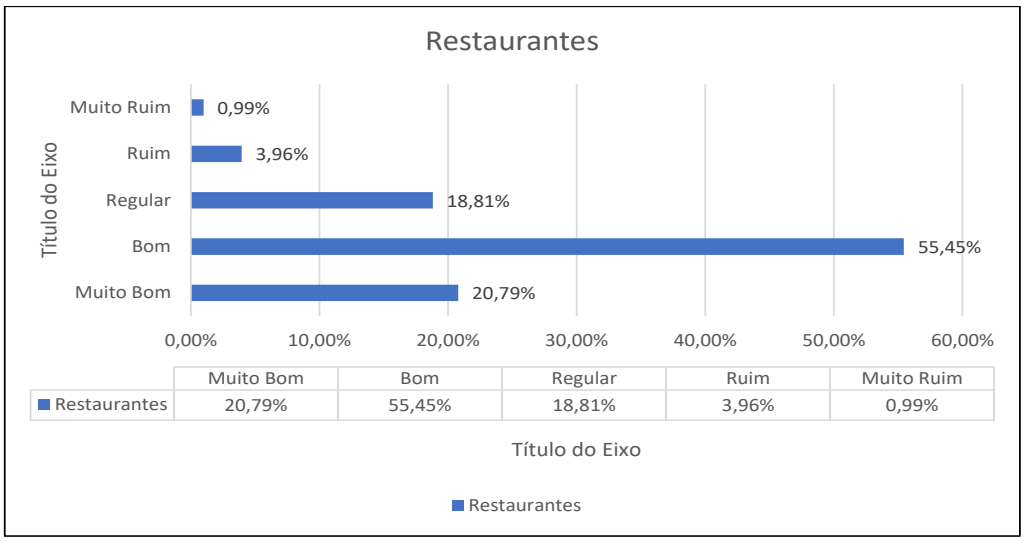


No quesito restaurantes, no Gráfico (26) é visível que a maioria dos turistas tiveram uma boa avaliação sendo **55,45%** Bom como resposta, **20.79%** como Muito bom; **18,81%** Regular; **3,96%** Ruim e apenas **0,99%** como Muito ruim.

### *2.5.7.* Atrativos Turísticos.

*Tabela 27- Atrativos Turísticos*

| Atrativos turísticos. | Resultados |
|---|---|
| Muito bom | 33 |
| Bom | 55 |
| Regular | 17 |
| Ruim | 6 |
| Muito ruim | 4 |
| **Total Geral** | **115** |

Assinado por 1 pessoa: MARCIO MELO GOMES
Documento assinado digitalmente/eletronicamente. Confira as assinaturas no link: https://mongagua.flowdocs.com.br:2053/public/assinaturas/6D7263C23AA247C3AA0594 76FBABE56D

**Prefeitura da Estância Balneária de Mongaguá**
SECRETARIA MUNICIPAL DE TURISMO

No (gráfico 27) abaixo, percebemos que os entrevistados, classificaram qualitativamente os atrativos turísticos sendo **28,70%** como Muito bom; **47,83%** como Bom; **14,78%** Regular; **5,22%** Ruim e **3,48%** Muito ruim. Estes índices demonstram que investimentos nos atrativos turísticos são necessários, para melhorar ainda mais a percepção dos turistas, e que eles sejam sempre bem recebidos e desfrutem do que a cidade tem de melhor para oferecer.

*Gráfico 27 - Atrativos Turísticos*

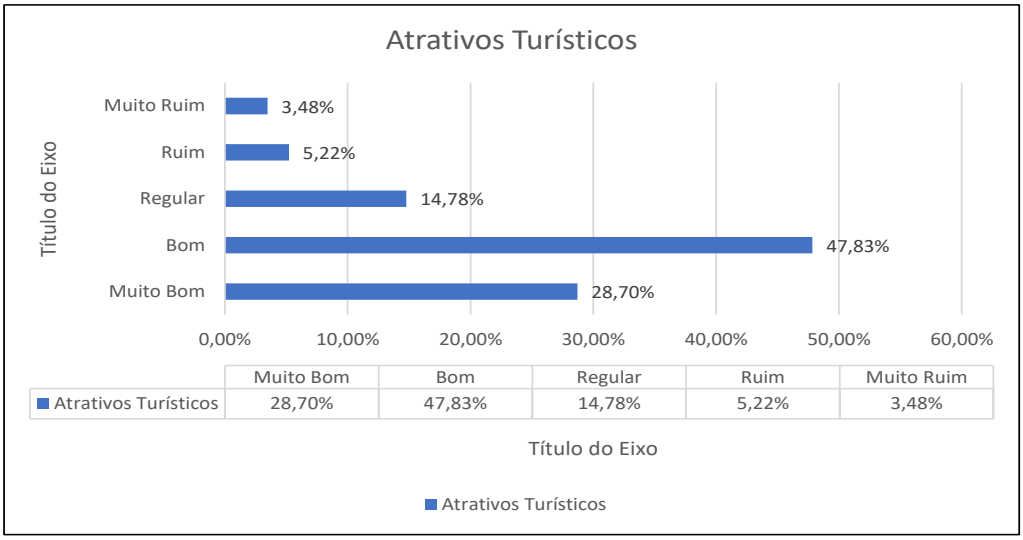


### 2.5.8. Comércio.

*Tabela 28 - Comércio*

| Comércio. | Resultados |
|---|---|
| Muito bom | 20 |
| Bom | 66 |
| Regular | 26 |
| Ruim | 3 |
| Muito ruim | 2 |
| **Total Geral** | **117** |



Assinado por 1 pessoa: MARCIO MELO GOMES
Documento assinado digitalmente/eletronicamente. Confira as assinaturas no link: https://mongagua.flowdocs.com.br:2053/public/assinaturas/6D7263C23AA247C3AA059476FBABE56D

**Prefeitura da Estância Balneária de Mongaguá**
SECRETARIA MUNICIPAL DE TURISMO

*Gráfico 28 - Comércio*

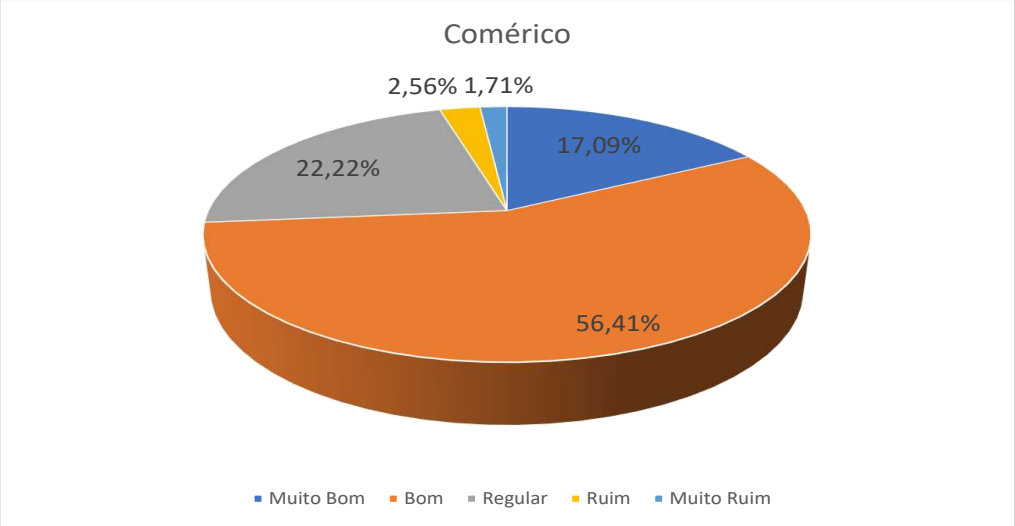


Podemos ver aqui, através do Gráfico (28), que em relação aos comércios da Cidade, **17,09%** qualificaram como Muito bom; **56,41%** Bom; **22,22%** Regular; **2,56%** Ruim e **1,71%** Muito Ruim.

### *2.5.9. Artesanato Local.*

*Tabela 29 - Artesanato Local*

| Artesanato Local. | Resultados |
|---|---|
| Muito bom | 21 |
| Bom | 46 |
| Regular | 16 |
| Ruim | 4 |
| Muito ruim | 2 |
| **Total Geral** | **89** |

Assinado por 1 pessoa: MARCIO MELO GOMES
Documento assinado digitalmente/eletronicamente. Confira as assinaturas no link: https://mongagua.flowdocs.com.br:2053/public/assinaturas/6D7263C23AA247C3AA0594 76FBABE56D

**Prefeitura da Estância Balneária de Mongaguá**
SECRETARIA MUNICIPAL DE TURISMO

*Gráfico 29 - Artesanato Local*

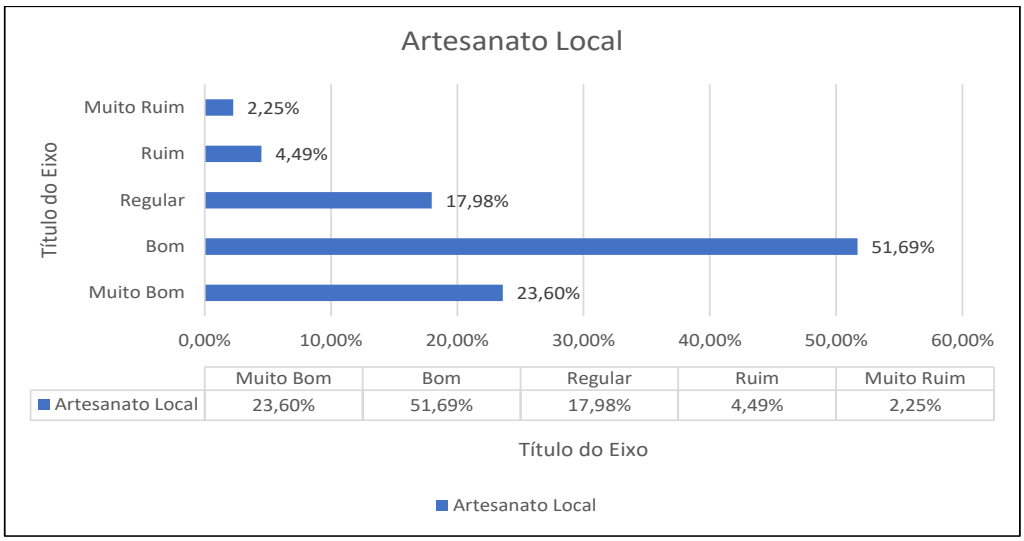


Podemos ver aqui, através do gráfico (29), que em relação ao Artesanato Local da Cidade, **23,60%** qualificaram como Muito bom; **51,69%** Bom; **17,98%** Regular; **4,49%** Ruim e **2,25%** Muito Ruim.

### *2.5.10. Táxi*

*Tabela 30 - Serviços de Táxi*

| Serviços de Táxi | Resultados |
|---|---|
| Muito bom | 6 |
| Bom | 23 |
| Regular | 17 |
| Ruim | 6 |
| Muito ruim | 4 |
| **Total Geral** | **56** |

Assinado por 1 pessoa: MARCIO MELO GOMES
Documento assinado digitalmente/eletronicamente. Confira as assinaturas no link: https://mongagua.flowdocs.com.br:2053/public/assinaturas/6D7263C23AA247C3AA0594 76FBABE56D

**Prefeitura da Estância Balneária de Mongaguá**
SECRETARIA MUNICIPAL DE TURISMO

*Gráfico 30- Serviços de Táxi*

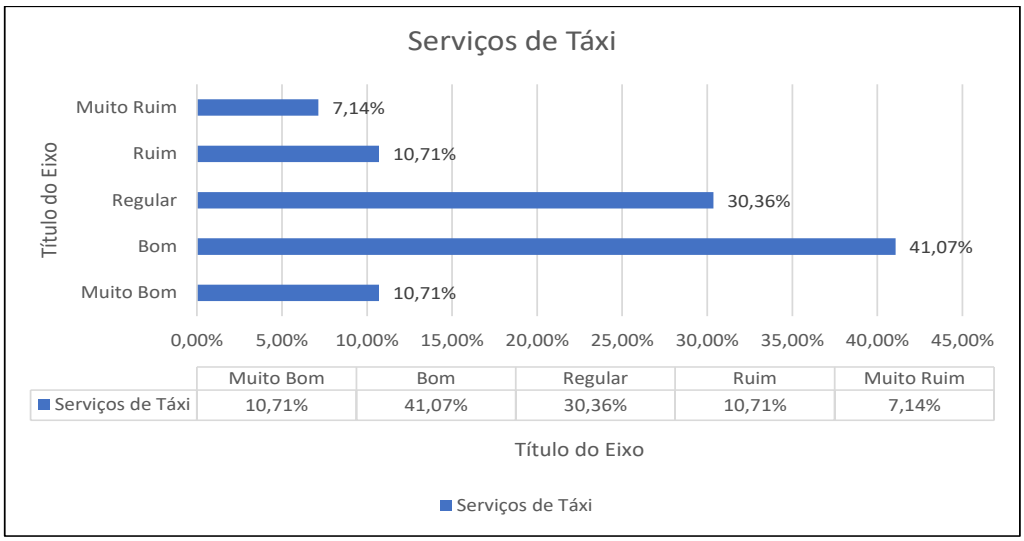


O gráfico (30) acima demonstra que mesmo com poucos entrevistados utilizando o serviço de táxi, suas avaliações são positivas sendo elas **10.71%** Muito Bom; **41,07%** Bom; **30,36%** Regular; **10,71%** Ruim; **7,14%** Muito Ruim.

### *2.5.11. Postos de Gasolina.*

*Tabela 31 - Postos de Gasolina*

| Postos de Gasolina | Resultados |
|---|---|
| Muito bom | 9 |
| Bom | 61 |
| Regular | 22 |
| Ruim | 13 |
| Muito ruim | 9 |
| **Total Geral** | **114** |



Assinado por 1 pessoa: MARCIO MELO GOMES
Documento assinado digitalmente/eletronicamente. Confira as assinaturas no link: https://mongagua.flowdocs.com.br:2053/public/assinaturas/6D7263C23AA247C3AA0594 76FBABE56D

**Prefeitura da Estância Balneária de Mongaguá**
SECRETARIA MUNICIPAL DE TURISMO

*Gráfico 31 - Postos de Combustíveis*

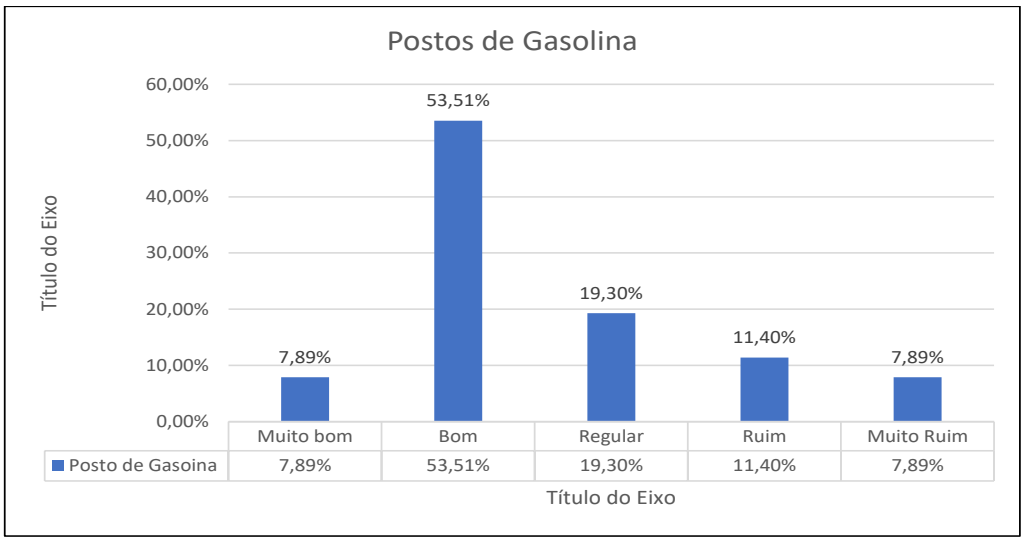


Nota-se pelo gráfico (31) acima, que **7,89%** qualificaram os serviços dos postos de combustível como Muito bom, seguindo de **53,51%** como Bom, **19,30%** como Regular; **11,40%** como Ruim e **7,89%** como muito Ruim.

### 2.5.12. Serviços de Estacionamentos.

Aqui apresentaremos se os turistas estão satisfeitos com os serviços de Estacionamentos da Cidade.

*Tabela 32 - Serviços de Estacionamentos*

| Estacionamentos | Resultados |
|---|---|
| Muito bom | 13 |
| Bom | 55 |
| Regular | 22 |
| Ruim | 16 |
| Muito ruim | 25 |
| **Total Geral** | **131** |

Assinado por 1 pessoa: MARCIO MELO GOMES
Documento assinado digitalmente/eletronicamente. Confira as assinaturas no link: https://mongagua.flowdocs.com.br:2053/public/assinaturas/6D7263C23AA247C3AA0594 76FBABE56D

**Prefeitura da Estância Balneária de Mongaguá**
SECRETARIA MUNICIPAL DE TURISMO

*Gráfico 32 - Serviços de Estacionamentos*

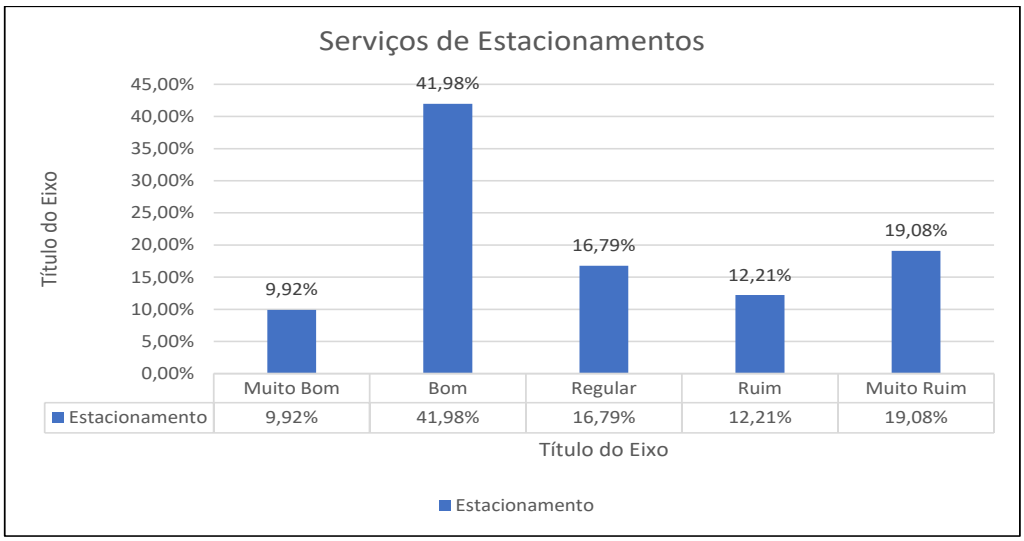


Nota-se pelo gráfico (32) acima, que **9,92%** qualificaram os serviços de estacionamento como Muito bom, seguindo de **41,98%** como Bom; **16,79%** como Regular; **12,21%** como Ruim e **19,08%** como Muito ruim.

### 2.5.13. Rodovia de Acesso.

Neste tópico apresentaremos como os turistas qualificam a Rodovia de Acesso para os atrativos turísticos e demais locais da Cidade.

*Tabela 33 - Rodovia de Acesso*

| Rodovia de acesso | Resultados |
|---|---|
| Muito bom | 38 |
| Bom | 60 |
| Regular | 20 |
| Ruim | 7 |
| Muito ruim | 2 |
| **Total Geral** | **127** |


Assinado por 1 pessoa: MARCIO MELO GOMES
Documento assinado digitalmente/eletronicamente. Confira as assinaturas no link: https://mongagua.flowdocs.com.br:2053/public/assinaturas/6D7263C23AA247C3AA0594 76FBABE56D

**Prefeitura da Estância Balneária de Mongaguá**
SECRETARIA MUNICIPAL DE TURISMO

No Gráfico (33) abaixo, nota-se que **29,92%** dos turistas qualificam a Rodovia de Acesso como Muito Bom; **47,24%** Bom; **15,75%** Regular; **5,51%** Ruim e **1,57%** Muito Ruim.

*Gráfico 33- Rodovia de acesso*

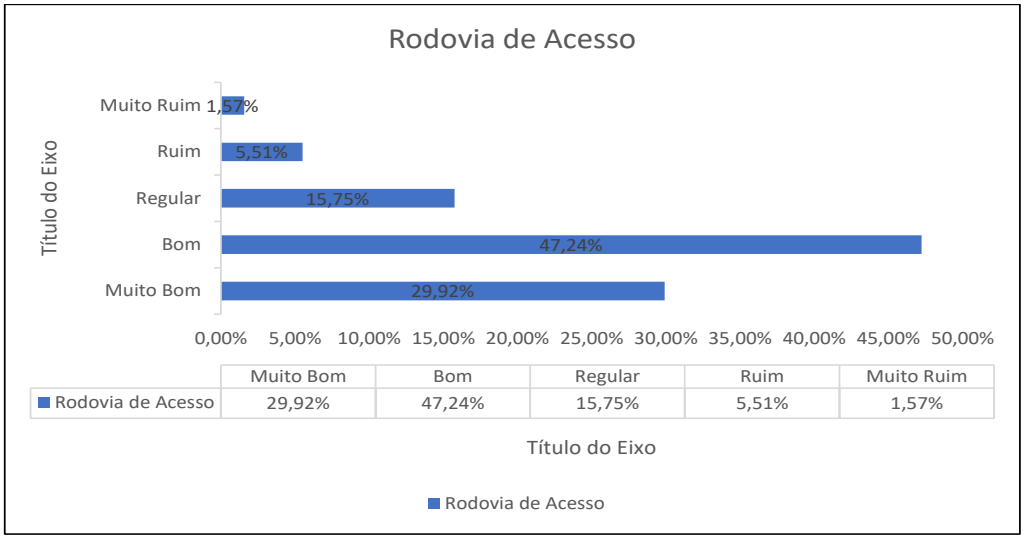


## 2.6. Avaliação dos Pontos Turísticos

Tem como objetivo avaliar e qualificar os atrativos turísticos existentes na Cidade, sendo eles: Parque Umberto Salomone 'Poço das Antas'; Parque Turístico Ecológico 'A Tribuna'; Skate Parque; Monumento Nossa Senhora Aparecida; Plataforma de Pesca Amadora; Zona Rural; Teatro Ronaldo Ciambroni; Feiras de Artes; Rios; Outros Monumentos; Praias e Praça de Eventos Dudu Samba.

### 2.6.1. Parque Umberto Salomone 'Poço das Antas'

Um dos pontos turísticos mais visitados na Cidade, sendo um complexo com cachoeiras e trilhas ecológicas em meio a Mata Atlântica. Conta com sanitários, área para piquenique, Playground, quiosques, estacionamento, guarda-vidas e segurança.



Assinado por 1 pessoa: MARCIO MELO GOMES
Documento assinado digitalmente/eletronicamente. Confira as assinaturas no link: https://mongagua.flowdocs.com.br:2053/public/assinaturas/6D7263C23AA247C3AA059476FBABE56D

**Prefeitura da Estância Balneária de Mongaguá**
SECRETARIA MUNICIPAL DE TURISMO

*Tabela 34 - Parque Umberto Salomone 'Poço das Antas*

| 'Poço das Antas' | Resultados |
|---|---|
| Muito bom | 84 |
| Bom | 45 |
| Regular | 8 |
| Ruim | 1 |
| Muito ruim | 0 |
| **Total Geral** | **138** |

No Gráfico (34) abaixo, nota-se que **60,87%** dos turistas qualificam o Parque Umberto Salomone 'Poço das Antas' como Muito Bom; **32,61%** Bom; **5,80%** Regular; **0,72%** Ruim e **0,0%** Muito Ruim.

*Gráfico 34- Parque Umberto Salomone 'Poço das Antas'*

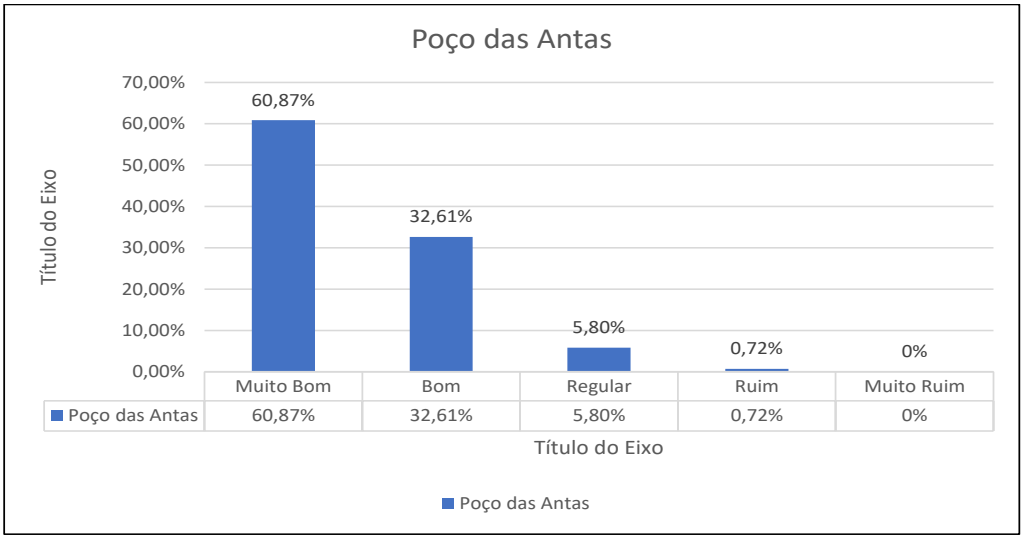


### 2.6.2. Parque Turístico Ecológico 'A Tribuna'

Considerado um dos lugares mais lindos e encantadores da Cidade, devido sua fauna e flora que encantam toda a família, é um recanto ecológico abençoado pela



Assinado por 1 pessoa: MARCIO MELO GOMES
Documento assinado digitalmente/eletronicamente. Confira as assinaturas no link: https://mongagua.flowdocs.com.br:2053/public/assinaturas/6D7263C23AA247C3AA0594 76FBABE56D

**Prefeitura da Estância Balneária de Mongaguá**
SECRETARIA MUNICIPAL DE TURISMO

mãe natureza bem em frente a praia. Conta com salão de Educação Ambiental; Serpentário; Viveiro Interativo de Aves; Aquário Municipal; Área para descanso e Painéis Interativos.

*Tabela 35 - Parque Turístico Ecológico 'A Tribuna'*

| Parque 'A Tribuna' | Resultados |
|---|---|
| Muito bom | 41 |
| Bom | 38 |
| Regular | 4 |
| Ruim | 0 |
| Muito ruim | 0 |
| **Total Geral** | **83** |

No Gráfico (35) abaixo, nota-se que **56,16%** dos turistas qualificam o Parque Turístico Ecológico 'A Tribuna' como Muito Bom; **38,36%** Bom; **5,58%** Regular; **0,00%** Ruim e **0,00%** Muito Ruim.

*Gráfico 35- Parque Turístico Ecológico 'A Tribuna'*

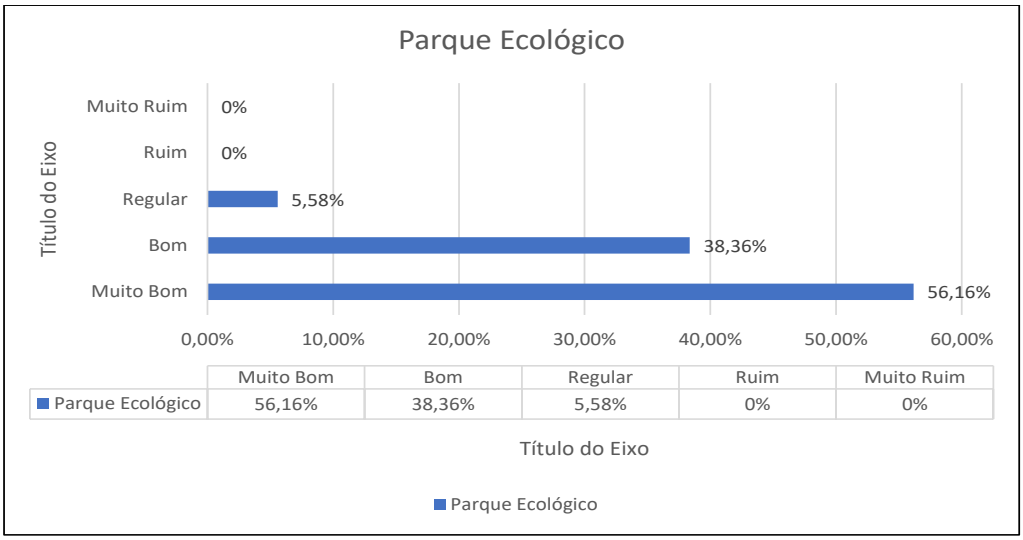


Assinado por 1 pessoa: MARCIO MELO GOMES
Documento assinado digitalmente/eletronicamente. Confira as assinaturas no link: https://mongagua.flowdocs.com.br:2053/public/assinaturas/6D7263C23AA247C3AA059476FBABE56D

**Prefeitura da Estância Balneária de Mongaguá**
SECRETARIA MUNICIPAL DE TURISMO

### 2.6.3. Skate Parque.

Local muito procurado por praticantes da modalidade, conta com pista de skate, arquibancada, e recebe campeonatos de skate durante o ano.

*Tabela 36 - Skate Parque*

| Skate Parque | Resultados |
|---|---|
| Muito bom | 13 |
| Bom | 32 |
| Regular | 12 |
| Ruim | 2 |
| Muito ruim | 0 |
| **Total Geral** | **46** |

No Gráfico (36) abaixo, nota-se que **22,03%** dos turistas qualificam o Skate Parque como Muito Bom; **54,24%** Bom; **2,34%** Regular; **3,39%** Ruim e **0,00%** Muito Ruim.

*Gráfico 36 - Skate Parque*

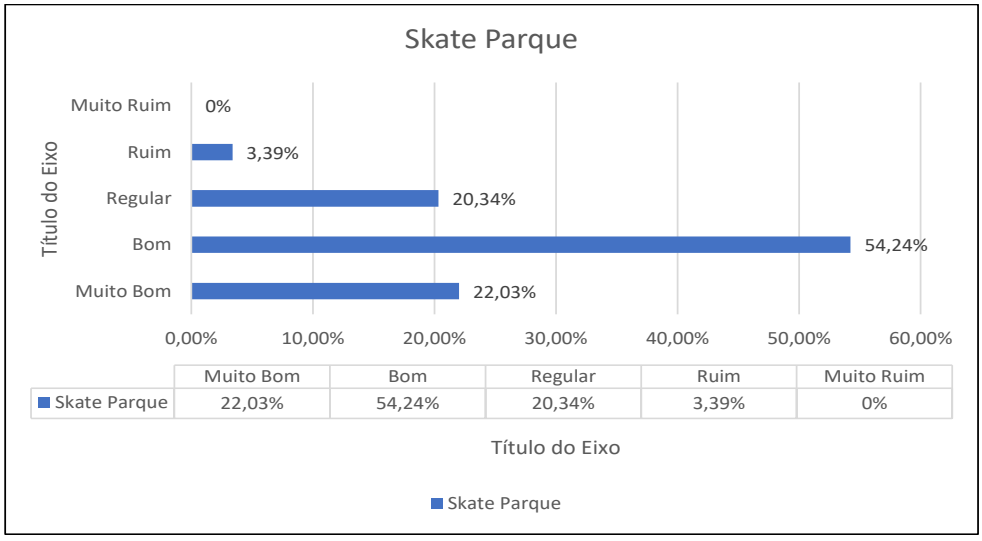



Assinado por 1 pessoa: MARCIO MELO GOMES
Documento assinado digitalmente/eletronicamente. Confira as assinaturas no link: https://mongagua.flowdocs.com.br:2053/public/assinaturas/6D7263C23AA247C3AA059476FBABE56D

**Prefeitura da Estância Balneária de Mongaguá**
SECRETARIA MUNICIPAL DE TURISMO

### 2.6.4. Monumento Nossa Senhora Aparecida.

Muito procurado por moradores e turistas, o mirante fica localizado num deck com 30 metros de altura em meio a mata nativa, cujo acesso se dá por uma belíssima escadaria de madeira com 143 degraus, bancos para descanso, e uma linda capela para orações.

*Tabela 37 - Monumento Nossa Senhora Aparecida*

| Monumento Nossa Senhora | Resultados |
|---|---|
| Muito bom | 40 |
| Bom | 29 |
| Regular | 9 |
| Ruim | 1 |
| Muito ruim | 0 |
| **Total Geral** | **79** |

*Gráfico 37- Monumento Nossa Senhora Aparecida*

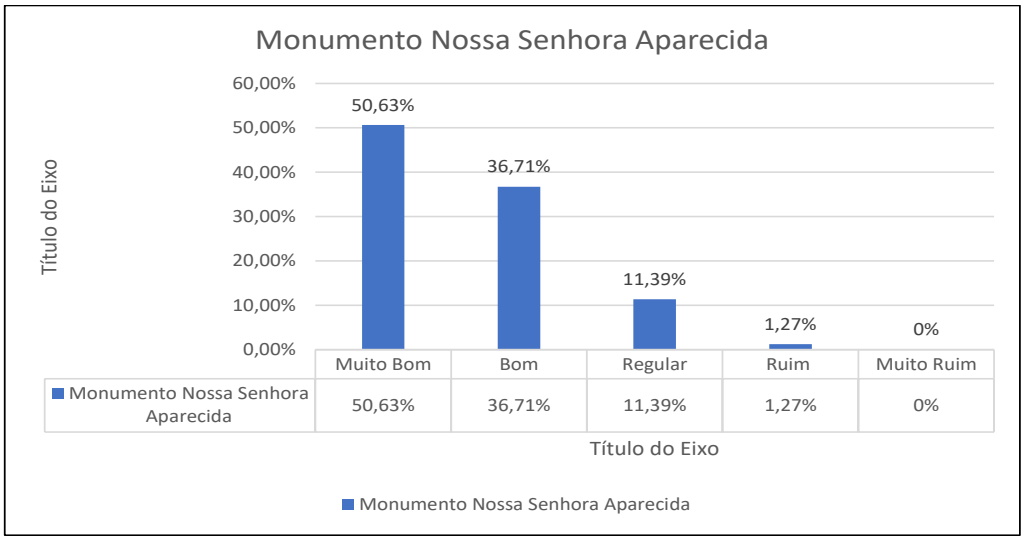



Assinado por 1 pessoa: MARCIO MELO GOMES
Documento assinado digitalmente/eletronicamente. Confira as assinaturas no link: https://mongagua.flowdocs.com.br:2053/public/assinaturas/6D7263C23AA247C3AA059476FBABE56D

**Prefeitura da Estância Balneária de Mongaguá**
SECRETARIA MUNICIPAL DE TURISMO

No Gráfico (37) acima, nota-se que **50,63%** dos turistas qualificam o Monumento Nossa Senhora Aparecida como Muito Bom; **36,71%** Bom; **11,39%** Regular; **1,27%** Ruim e **0,00%** Muito Ruim.

### 2.6.5. Plataforma de Pesca Amadora.

Local muito procurado por moradores e turistas, a Plataforma de Pesca é um dos maiores cartões postais da Cidade, é considerada a maior estrutura em concreto armado do mundo, avançando 100 metros ao mar, formando um 'T', com cada braço medindo 86 metros. Sempre é muito procurada por amantes do esporte, sendo palco de diversos campeonatos de pesca amadora. Possui ótima infraestrutura com sanitários, local apropriado para lavagem dos peixes, iluminação noturna em LED e funcionamento 24 horas.

*Tabela 38 - Plataforma de Pesca Amadora*

| Plataforma de Pesca | Resultados |
|---|---|
| Muito bom | 41 |
| Bom | 49 |
| Regular | 17 |
| Ruim | 2 |
| Muito ruim | 1 |
| **Total Geral** | **110** |

No Gráfico (38) abaixo, nota-se que **37,27%** dos turistas qualificam a Plataforma de Pesca Amadora como Muito Bom; **44,55%** Bom; **15,45%** Regular; **1,82%** Ruim e **0,91%** Muito Ruim.

Assinado por 1 pessoa: MARCIO MELO GOMES
Documento assinado digitalmente/eletronicamente. Confira as assinaturas no link: https://mongagua.flowdocs.com.br:2053/public/assinaturas/6D7263C23AA247C3AA0594 76FBABE56D

**Prefeitura da Estância Balneária de Mongaguá**
SECRETARIA MUNICIPAL DE TURISMO

*Gráfico 38- Plataforma de Pesca Amadora*

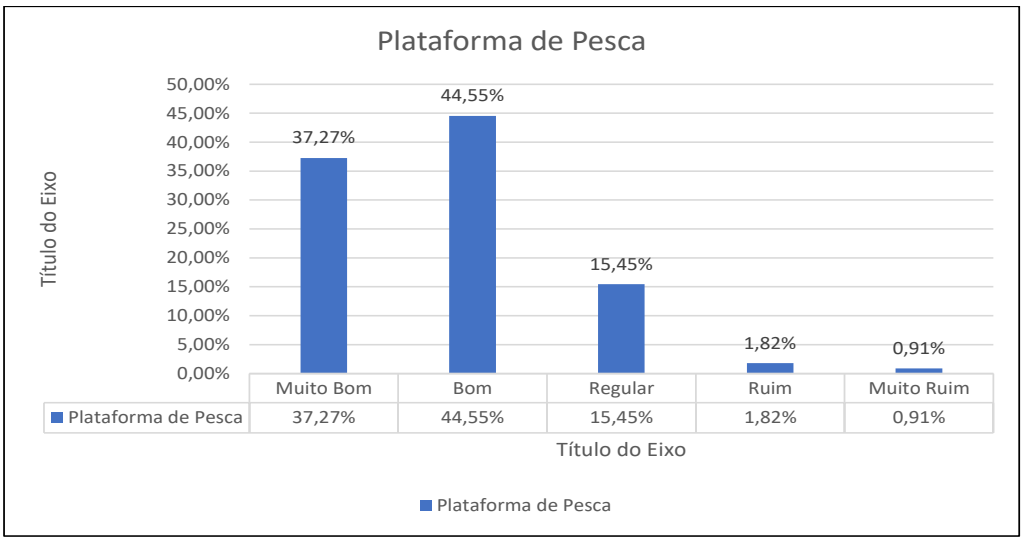


### 2.6.6. Zona Rural.

Localizada em uma das áreas mais deslumbrantes da Cidade, a zona rural possui belíssimas corredeiras, quedas d'águas, trilhas ecológicas, rios, flora e fauna variadas, sendo um local perfeito para descansar e desfrutar de momentos maravilhosos em contato com a natureza.

*Tabela 39 - Zona Rural*

| Zona Rural | Resultados |
|---|---|
| Muito bom | 8 |
| Bom | 30 |
| Regular | 7 |
| Ruim | 5 |
| Muito ruim | 2 |
| **Total Geral** | **52** |

Assinado por 1 pessoa: MARCIO MELO GOMES
Documento assinado digitalmente/eletronicamente. Confira as assinaturas no link: https://mongagua.flowdocs.com.br:2053/public/assinaturas/6D7263C23AA247C3AA059476FBABE56D

**Prefeitura da Estância Balneária de Mongaguá**
SECRETARIA MUNICIPAL DE TURISMO

No Gráfico (39) abaixo, nota-se que **15,38%** dos turistas qualificam a Zona Rural como Muito Bom; **57,69%** Bom; **13,46%** Regular; **9,32%** Ruim e **3,85%** Muito Ruim.

*Gráfico 39- Zona Rural*

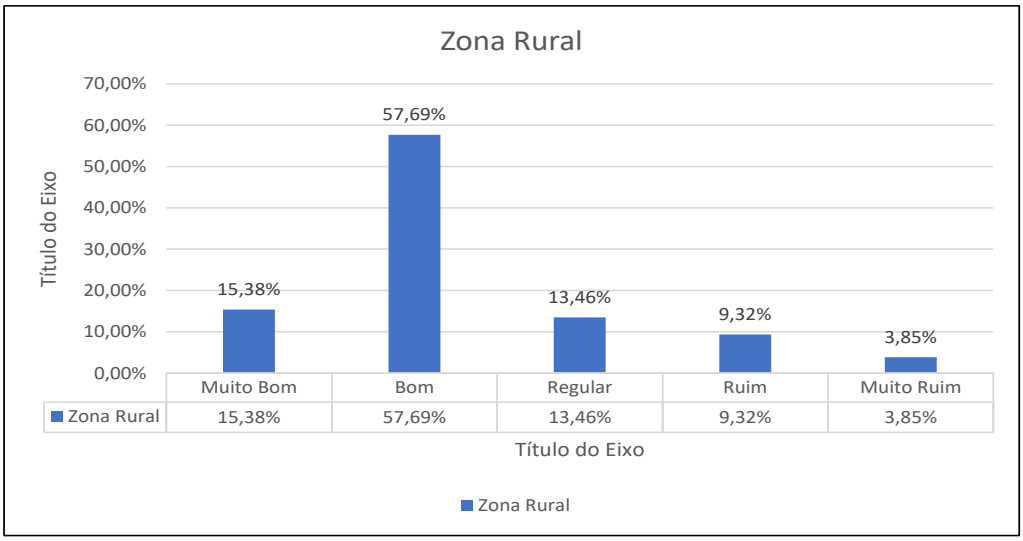


### 2.6.7. Teatro Ronaldo Ciambroni.

Recebe diversas apresentações culturais como dança, peças teatrais, eventos musicais, entre outros, conta com ar-condicionado, amplo auditório com poltronas almofadadas, oferecendo maior conforto para os espectadores e apreciadores da arte e cultura.

*Tabela 40 - Teatro Ronaldo Ciambroni*

| Teatro Ronaldo Ciambroni | Resultados |
|---|---|
| Muito bom | 9 |
| Bom | 31 |
| Regular | 13 |
| Ruim | 3 |
| Muito ruim | 1 |
| **Total Geral** | **57** |

Assinado por 1 pessoa: MARCIO MELO GOMES
Documento assinado digitalmente/eletronicamente. Confira as assinaturas no link: https://mongagua.flowdocs.com.br:2053/public/assinaturas/6D7263C23AA247C3AA0594 76FBABE56D

**Prefeitura da Estância Balneária de Mongaguá**
SECRETARIA MUNICIPAL DE TURISMO

*Gráfico 40- Teatro Ronaldo Ciambroni*

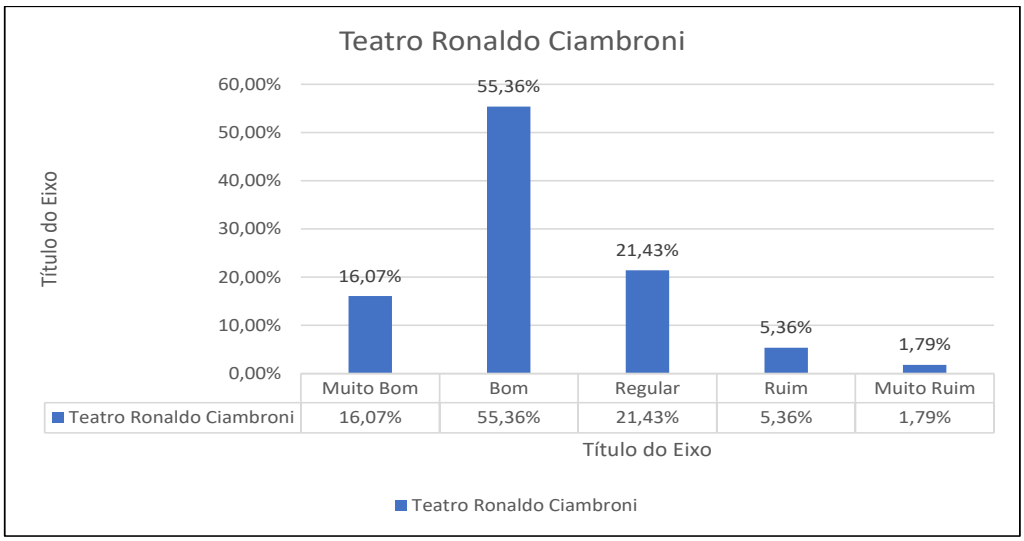


No Gráfico (40) acima, nota-se que **16,07%** dos turistas qualificam o Teatro Ronaldo Ciambroni como Muito Bom; **55,36%** Bom**; 21,43%** Regular; **5,36%** Ruim e **1,79%** Muito Ruim.

### 2.6.8. Feiras de Artes.

A Cidade conta com ótimas opções de locais para o lazer e compras, sendo eles: Espaço Henna e Artes; Feira de Artes do Centro; Feira de Artes do Vera Cruz e Feira de Artes da Plataforma de Pesca.

*Tabela 41 - Feira de Artes*

| Feira de Artes. | Resultados |
|---|---|
| Muito bom | 19 |
| Bom | 28 |
| Regular | 12 |
| Ruim | 2 |
| Muito ruim | 1 |
| **Total Geral** | **60** |


Assinado por 1 pessoa: MARCIO MELO GOMES
Documento assinado digitalmente/eletronicamente. Confira as assinaturas no link: https://mongagua.flowdocs.com.br:2053/public/assinaturas/6D7263C23AA247C3AA0594 76FBABE56D

**Prefeitura da Estância Balneária de Mongaguá**
SECRETARIA MUNICIPAL DE TURISMO

No Gráfico (41) abaixo, nota-se que **30,65%** dos turistas qualificam as Feiras de Artes e Espaço Henna como Muito Bom; **45,16%** Bom; **19,35%** Regular; **3,23%** Ruim e **1,61%** Muito Ruim.

*Gráfico 41- Feiras de Artes*

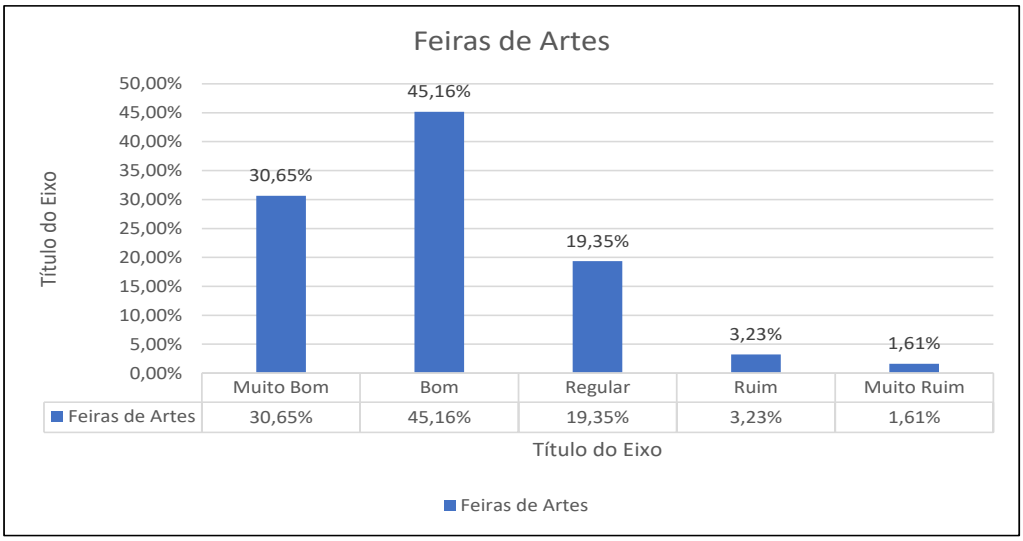


### 2.6.9. Rios.

A Cidade possui 04 rios principais, Rio Mongaguá; Rio Aguapeú; Rio Mineiro; Rio Bichoró, além de seus afluentes e riachos menores.

*Tabela 42-Rios*

| Rios | Resultados |
|---|---|
| Muito bom | 14 |
| Bom | 43 |
| Regular | 9 |
| Ruim | 3 |
| Muito ruim | 3 |
| **Total Geral** | **72** |

Assinado por 1 pessoa: MARCIO MELO GOMES
Documento assinado digitalmente/eletronicamente. Confira as assinaturas no link: https://mongagua.flowdocs.com.br:2053/public/assinaturas/6D7263C23AA247C3AA0594 76FBABE56D

**Prefeitura da Estância Balneária de Mongaguá**
SECRETARIA MUNICIPAL DE TURISMO

No Gráfico (42) abaixo, nota-se que **19,44%** dos turistas qualificam as Rios como Muito Bom; **58,72%** Bom; **12,50%** Regular; **4,17%** Ruim e **4,17%** Muito Ruim.

*Gráfico 42- Rios*

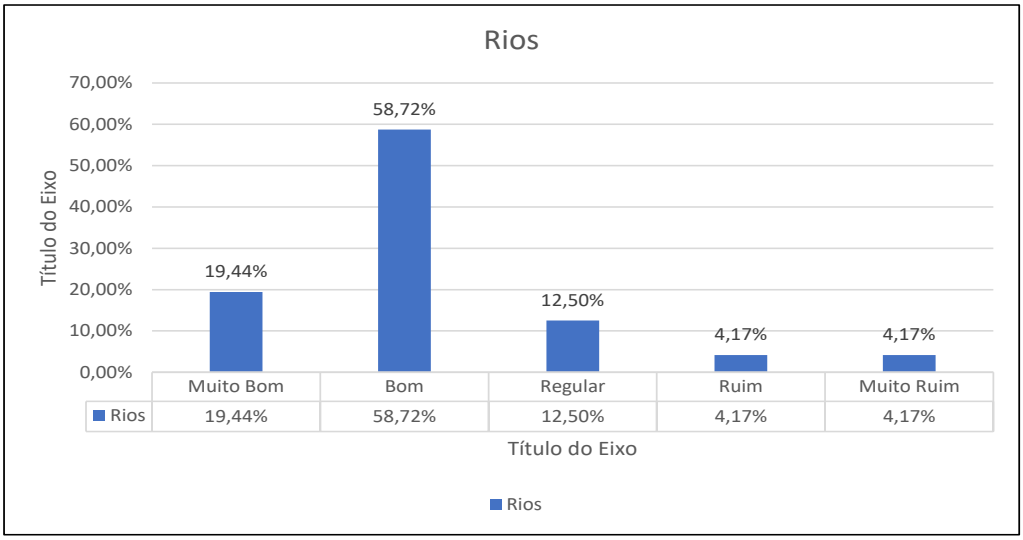


### 2.6.10. Monumentos.

A Cidade possui diversos monumentos como: Monumento Pedro O' Pescador; Monumento a Yemanjá e Chafariz Anchieta.

*Tabela 43 - Monumentos*

| Monumentos | Resultados |
|---|---|
| Muito bom | 15 |
| Bom | 42 |
| Regular | 10 |
| Ruim | 1 |
| Muito ruim | 3 |
| **Total Geral** | **101** |

Assinado por 1 pessoa: MARCIO MELO GOMES
Documento assinado digitalmente/eletronicamente. Confira as assinaturas no link: https://mongagua.flowdocs.com.br:2053/public/assinaturas/6D7263C23AA247C3AA0594 76FBABE56D

**Prefeitura da Estância Balneária de Mongaguá**
SECRETARIA MUNICIPAL DE TURISMO

No Gráfico (43) abaixo, nota-se que **21,13%** dos turistas qualificam os Monumentos como Muito Bom; **59,15%** Bom; **14,08%** Regular; **1,41%** Ruim e **4,23%** Muito Ruim.

*Gráfico 43 - Monumentos*

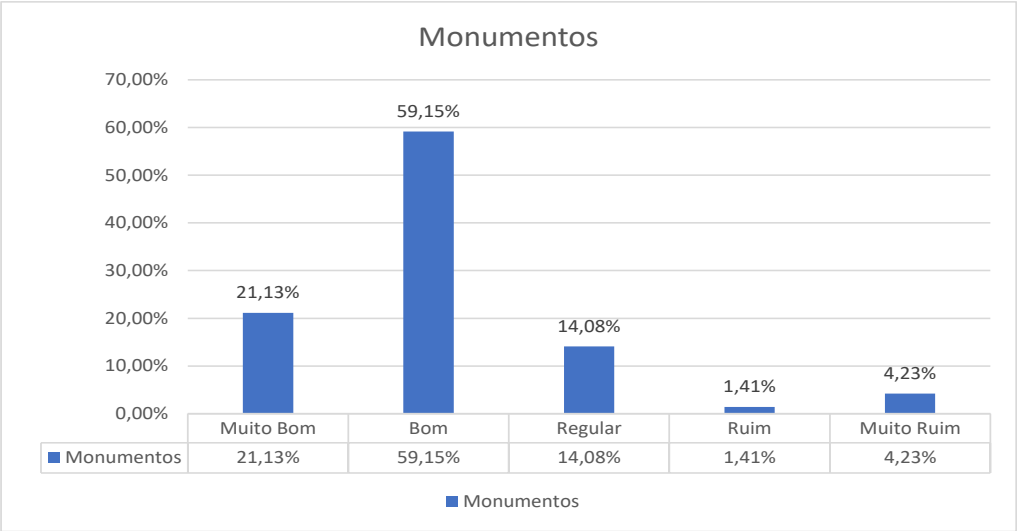


### 2.6.11. Praias.

A Cidade conta com 13 quilômetros de praias contínuas sendo as principais: Praia do Centro; Praia do Vera Cruz; Praia do Itaóca; Praia do Agenor de Campos e Praia da Plataforma.

*Tabela 44 -Praias*

| **Praias.** | **Resultados** |
|---|---|
| Muito bom | 21 |
| Bom | 54 |
| Regular | 20 |
| Ruim | 7 |
| Muito ruim | 3 |
| **Total Geral** | **105** |


Assinado por 1 pessoa: MARCIO MELO GOMES
Documento assinado digitalmente/eletronicamente. Confira as assinaturas no link: https://mongagua.flowdocs.com.br:2053/public/assinaturas/6D7263C23AA247C3AA0594 76FBABE56D

**Prefeitura da Estância Balneária de Mongaguá**
SECRETARIA MUNICIPAL DE TURISMO

*Gráfico 44- Praias*

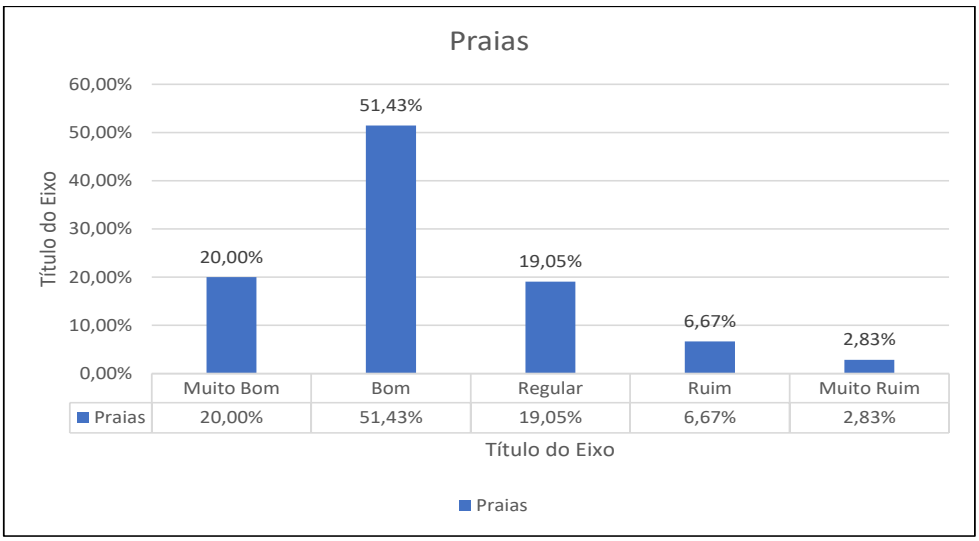


No Gráfico (44) acima, nota-se que **20,00%** dos turistas qualificam as Praias como Muito Bom; **51,43%** Bom; **19,05%** Regular; **6,67%** Ruim e **2,83%** Muito Ruim.

### 2.6.12. Praça de Eventos Dudu Samba.

A Praça de Eventos Dudu Samba, é a principal praça de eventos da Cidade, onde acontecem os shows de grande porte, as festas temáticas como: Carnaval; Festão na Praia; Natal no Parque; Encontro de carros; Desfiles Cívicos e a tradicional queima de fogos. Foi totalmente revitalizada conta com pista para caminhada e corrida, piso intertravado, paisagismo e nova iluminação em LED.

Assinado por 1 pessoa: MARCIO MELO GOMES
Documento assinado digitalmente/eletronicamente. Confira as assinaturas no link: https://mongagua.flowdocs.com.br:2053/public/assinaturas/6D7263C23AA247C3AA0594 76FBABE56D

**Prefeitura da Estância Balneária de Mongaguá**
SECRETARIA MUNICIPAL DE TURISMO

*Tabela 45 - Praça de Eventos Dudu Samba*

| Dudu Samba | Resultados |
|---|---|
| Muito bom | 47 |
| Bom | 43 |
| Regular | 7 |
| Ruim | 2 |
| Muito ruim | 1 |
| **Total Geral** | **100** |

No Gráfico (45) abaixo, nota-se que **47,00%** dos turistas qualificam as Praias como Muito Bom; **43,00%** Bom; **7,00%** Regular; **2,00%** Ruim e **1,00%** Muito Ruim.

*Gráfico 45- Praça Dudu Samba*

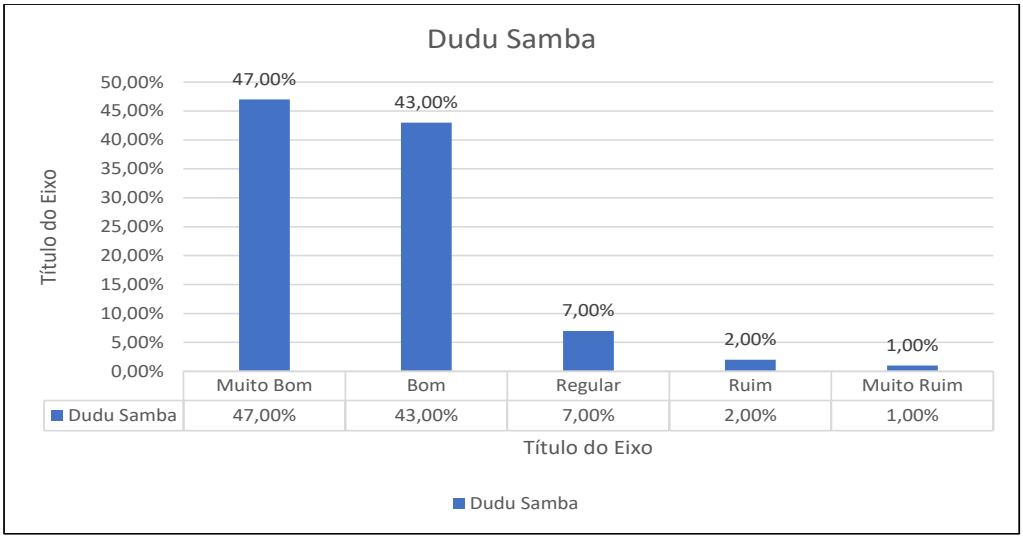



Assinado por 1 pessoa: MARCIO MELO GOMES
Documento assinado digitalmente/eletronicamente. Confira as assinaturas no link: https://mongagua.flowdocs.com.br:2053/public/assinaturas/6D7263C23AA247C3AA059476FBABE56D

**Prefeitura da Estância Balneária de Mongaguá**
SECRETARIA MUNICIPAL DE TURISMO

### 2.7. Indicação da Cidade

Aqui apresentaremos os resultados da pesquisa que fizemos para saber se os turistas estão satisfeitos com sua experiência em Mongaguá, se indicariam a Cidade para outras pessoas.

*Tabela 46 - Indicaria a Cidade*

| Indicaria a Cidade | Resultados |
|---|---|
| Não | 132 |
| Sim | 2 |
| **Total Geral** | **134** |

*Gráfico 46- Indicaria a Cidade*

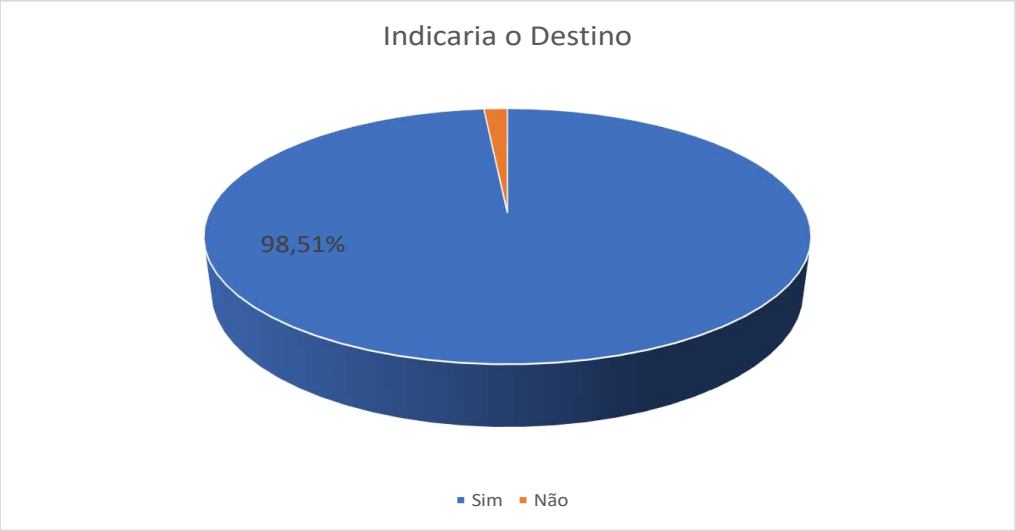


O Gráfico (46) é outro bom indicador, onde mostra-se que aproximadamente 98% dos turistas indicariam a Cidade para outras pessoas. Dado a importância desse meio de divulgação, fica clara a importância desse resultado para o turismo da Cidade. Quanto mais pessoas indicarem o destino, mais pessoas visitarão a cidade, pois este meio tem bastante efetividade.

Assinado por 1 pessoa: MARCIO MELO GOMES
Documento assinado digitalmente/eletronicamente. Confira as assinaturas no link: https://mongagua.flowdocs.com.br:2053/public/assinaturas/6D7263C23AA247C3AA059476FBABE56D

**Prefeitura da Estância Balneária de Mongaguá**
SECRETARIA MUNICIPAL DE TURISMO

## 3. CONSIDERAÇÕES FINAIS

Conclui-se que os objetivos traçados para esta pesquisa foram cumpridos. Através dela podemos definir características claras sobre quem realmente visita a Cidade de Mongaguá. Através dos resultados obtidos, basear futuras ações de melhorias, mudanças e manutenção de estratégias por parte do poder público acerca da atividade turística.

Por meio desta pesquisa, podemos traçar as características que compõe o perfil do turista de Mongaguá. Com base na pesquisa, podemos notar que a maioria dos turistas visitam a cidade aos feriados, há um equilíbrio grande em relação ao gênero, porém com uma tendência a ter mais mulheres a homens. Em sua grande maioria são adultos de 41 até 50 anos de idade.

A Baixada Santista, tem sido um grande emissor de turistas para a nossa Cidade, as distâncias são relativamente pequenas, e a facilidade de acesso pela SP – 55, ou Padre Manoel da Nóbrega é um ponto positivo, pois as condições da via são boas. Embora, algumas obras de infraestrutura e sinalização precisam ser realizadas nesta via de acesso.

Com relação a Organização da Viagem, podemos destacar que a grande maioria dos turistas de Mongaguá, souberam do Destino através de familiares, seguido de amigos e Internet. O principal motivo da viagem é o Lazer, seguido de descanso e Turismo de Aventura.

O meio de transporte mais utilizado é o veículo próprio, seguido de caronas com amigos ou parentes. A maioria dos turistas viajaram com a família, seguida dos amigos.

Para a estada na Cidade, os meios de hospedagens utilizados foram casas de 2ª residência, seguidos de casas alugadas. Já os restaurantes, foram procurados para alimentações por quase 53%, dos entrevistados. Em média, quase 75%, possuem um gasto diário com alimentação e compras, de mais de R$ 50,00.

Na avaliação da Infraestrutura Local, o setor de Limpeza Pública e Sinalização Viária foi qualificado como bom. Já a Arborização da Cidade, foi qualificada como muito boa.

Já o segmento de segurança pública, apresentou índices muito próximos de bom e regular. A saúde, foi classificada como bom, assim como a acessibilidade para



Assinado por 1 pessoa: MARCIO MELO GOMES
Documento assinado digitalmente/eletronicamente. Confira as assinaturas no link: https://mongagua.flowdocs.com.br:2053/public/assinaturas/6D7263C23AA247C3AA059476FBABE56D

**Prefeitura da Estância Balneária de Mongaguá**
SECRETARIA MUNICIPAL DE TURISMO

portadores de necessidades especiais. A pavimentação foi qualificada como boa. Os serviços bancários também como bons.

No que diz respeito a Avaliação da Infraestrutura e Serviços Turísticos, a sinalização turística, também teve qualificação boa. O Site institucional, a Central de Informações Turísticas e o receptivo turístico, também foram classificados como bons. Os meios de hospedagens e restaurantes, também foram classificados como bons.

Dentre as diversidades de atrativos turísticos existentes na Cidade, eles foram considerados bons. O comércio, também obteve a classificação boa. O artesanato local, os serviços de táxi, postos de combustíveis, serviços de estacionamentos e rodovia de acesso, também foram classificados como bons.

Já na avaliação dos Pontos Turísticos, o Parque Umberto Salomone 'Poço da Antas, o Parque Turístico Ecológico 'A Tribuna' e o Monumento Nossa Senhora Aparecida foram classificados como muito bons, atraem muitos turistas devido suas singularidades e contato com a Natureza.

O Skate Parque, a Plataforma de Pesca Amadora, a Zona Rural, o Teatro Ronaldo Ciambroni, as Feiras de Artesanatos, os Rios, os Monumentos em geral, as praias, foram classificados como bons. Já a Praça de Eventos Dudu Samba, foi classificada como muito boa.

Foi perguntado aos turistas se indicariam o Destino (Mongaguá), 98,51%, disseram que sim. Posto os resultados, conclui-se que a pesquisa conseguiu destrinchar análises importantes sobre quem realmente visita Mongaguá e através da Pesquisa de Demanda, os dados contribuirão para a confecção do Planejamento Turístico da Cidade.


Assinado por 1 pessoa: MARCIO MELO GOMES
Documento assinado digitalmente/eletronicamente. Confira as assinaturas no link: https://mongagua.flowdocs.com.br:2053/public/assinaturas/6D7263C23AA247C3AA059476FBABE56D

**Prefeitura da Estância Balneária de Mongaguá**
SECRETARIA MUNICIPAL DE TURISMO

## 4. REFERÊNCIAS BIBLIOGRÁFICAS

MATHIESON, A; WALL, G. **Tourism: Economic, Physical and Social Impacts**. Londres: Longman, 1982

PETROCCHI, M. **Planejamento e gestão do turismo**. São Paulo: Futura, 2002

Assinado por 1 pessoa: MARCIO MELO GOMES
Documento assinado digitalmente/eletronicamente. Confira as assinaturas no link: https://mongagua.flowdocs.com.br:2053/public/assinaturas/6D7263C23AA247C3AA0594 76FBABE56D

**PREFEITURA MUNICIPAL DE MONGAGUA**
AV. GETÚLIO VARGAS, Nº 67 - CENTRO - CNPJ: 46.578.506/0001-83
MONGAGUA/SP - CEP: 11730-000
FONE: (13) 3445-3000 - WWW.MONGAGUA.SP.GOV.BR


CÓDIGO DE ACESSO
6D7263C23AA247C3AA059476FBABE56D

**VERIFICAÇÃO DAS ASSINATURAS**

Este documento foi assinado digitalmente/eletronicamente pelos seguintes signatários nas datas indicadas

Para verificar a validade das assinaturas acesse o link abaixo
https://mongagua.flowdocs.com.br:2053/public/assinaturas/6D7263C23AA247C3AA059476FBABE56D