DIÁRIO OFICIAL
MUNICÍPIO DE RIOLÂNDIA

Conforme Lei Municipal nº 2339 de 16 de abril de 2014

www.riolandia.sp.gov.br | www.riolandia.dioe.com.br

Sexta-feira, 20 de maio de 2016 | Ano III | Edição nº 380 | Página 1 de 15

SUMÁRIO

PODER EXECUTIVO DE RIOLÂNDIA	2
Licitações e Contratos	2
Aviso de Licitação	2
Outros Atos	3

EXPEDIENTE

O Diário Oficial do Município de Riolândia, veiculado exclusivamente na forma eletrônica, é uma publicação das entidades da Administração Direta e Indireta deste Município, sendo referidas entidades inteiramente responsáveis pelo conteúdo aqui publicado.

ACERVO

As edições do Diário Oficial Eletrônico de Riolândia poderão ser consultadas através da internet, por meio do seguinte endereço eletrônico: www.riolandia.sp.gov.br
Para pesquisa por qualquer termo e utilização de filtros, acesse www.riolandia.dioe.com.br
As consultas e pesquisas são de acesso gratuito e independente de qualquer cadastro.

ENTIDADES

Prefeitura Municipal de Riolândia
CNPJ 45.162.864/0001-48
Praça Antonio Levino, 470 - Centro
Telefone: (17) 3801-9020
Site: www.riolandia.sp.gov.br
Diário: www.riolandia.dioe.com.br

Câmara Municipal de Riolândia
CNPJ 51.351.724/0001-10
Rua Oito, 511 – Centro
Telefone: (17) 3291-1294 / 3291-1660
Site: http://www.camarariolandia.sp.gov.br

Diário Oficial Assinado Eletronicamente com Certificado Padrão ICPBrasil, em conformidade com a MP nº 2.200-2, de 2001

O Município de Riolândia garante a autenticidade deste documento, desde que visualizado através do site www.riolandia.sp.gov.br

Compilado e também disponível em www.riolandia.dioe.com.br

ADRIANO DE SOUZA GUIMARAES:38775631806

Publicação Oficial do Município
Assinado digitalmente por ADRIANO DE SOUZA GUIMARAES:38775631806
Localidade: Riolândia
Data: 2016.05.20 16:53:39 -0300

DIÁRIO OFICIAL
MUNICÍPIO DE RIOLÂNDIA

Conforme Lei Municipal nº 2339 de 16 de abril de 2014

www.riolandia.sp.gov.br | www.riolandia.dioe.com.br

PODER EXECUTIVO DE RIOLÂNDIA

Licitações e Contratos

Aviso de Licitação

AVISO DE LICITAÇÃO
PREGÃO PRESENCIAL Nº 033/2016 e PROCESSO N°. 051/2016

A Prefeitura Municipal de Riolândia, Estado de São Paulo, torna publico para conhecimento dos interessados, que fará realizar, na modalidade de PREGÃO PRESENCIAL, sob nº 033/2016, tipo menor preço unitário, para a Contratação de empresa para o fornecimento de refeição, sob demanda, aos servidores públicos municipais de Riolândia, que estiverem no município de São José do Rio Preto, à serviço da municipalidade, conforme especificações do Anexo I. O recebimento e abertura dos envelopes será às 09:30 horas do dia 03 de junho de 2016, na Praça Antonio Levino, 470 – Riolândia – SP, onde poderá ser retirado o edital completo e serão fornecidas maiores informações, nos dias úteis, das 08:00 as 11:00 e das 13:00 as 17:00 horas, pelo telefone (17) 3801-9020-Riolândia-SP.19/05/2016.Joaquim Roberto Mega – Prefeito Municipal

Código Localizador: AC99HSLH

DIÁRIO OFICIAL
MUNICÍPIO DE RIOLÂNDIA

Conforme Lei Municipal nº 2339 de 16 de abril de 2014

www.riolandia.sp.gov.br | www.riolandia.dioe.com.br

Outros Atos

Auto de Demarcação Urbanística N° 001/2016

Auto de Demarcação Urbanística para Regularização Fundiária de Assentamentos Urbanos

O PREFEITO MUNICIPAL DE RIOLÂNDIA no uso das atribuições que lhe confere a Lei n° 2.187 de 18 de Setembro de 2012 e considero o que consta do expediente administrativo n° 003/2013, da Secretaria Municipal de Riolândia, FAZ SABER que o terreno urbano localizado no bairro Colorado, neste município, com área total de ***5.903,47 m²*** com as seguintes características, dimensões e confrontações "*A descrição da área tem início no Ponto 01 localizado no alinhamento do presente lote com o imóvel matriculado sob o n° 4.708 e a Rua 14; deste ponto segue em linha reta por uma distância de **33,00m** com rumo **79°0'18"SE** até o Ponto 02, confrontando com a Rua 14; deste ponto deflete à direita e segue em linha reta por uma distância de **37,56m** com rumo **9°51'5"SW** até o Ponto 03, confrontando com a Avenida 21; deste ponto deflete ligeiramente à esquerda e segue por uma distância de **7,77m** com rumo **8°10'18" SW** até o Ponto 04, confrontando com a Avenida 21; deste ponto deflete ligeiramente à direita e segue por uma distância de **8,83m** com rumo **10°19'23"SW** até o Ponto 05, confrontando com a Avenida 21; deste ponto segue em linha reta por uma distância de **8,48m** com rumo **13°0'8"SW** até o Ponto 06, confrontando com a Avenida 21; deste ponto segue em linha reta por uma distância de **29.37m** com rumo **10°25'34"SW** até o Ponto 07, confrontando com a Avenida 21; deste ponto deflete à direita e segue por uma distância de **51,82m** com rumo **79°43'1"NW** até o Ponto 08, confrontando com a Rua 12; deste ponto deflete à direita e segue em linha reta por uma distância de **31,62m** com rumo **10°6'59"NE** até o Ponto 09, confrontando com o imóvel matriculado sob o n° 4.410; deste ponto deflete à esquerda e segue em linha reta por uma distância de **11,46m** com rumo **79°41'0" NW** até o Ponto 10,*

confrontando com o imóvel matriculado sob o n° 4.410; deste ponto segue em linha reta por uma distância de ***29,28m*** *com rumo* ***79°18'05" NW*** *até o Ponto 11, confrontando com o imóvel matriculado sob o n° 7.824; deste ponto deflete à direita e segue em linha reta por uma distância de* ***14,35m*** *com rumo* ***9°47'17"NE*** *até o Ponto 12, confrontando com a Avenida 19; deste ponto segue em linha reta por uma distância de* ***9,11m*** *com rumo* ***9°48'47"NE*** *até o Ponto 13, confrontando com a Avenida 19; deste ponto segue em linha reta por uma distância de* ***8,15m*** *com rumo* ***9°48'47"NE*** *até o Ponto 14, confrontando com a Avenida 19; deste ponto deflete à direita e segue por uma distância de* ***15,05m*** *com rumo* ***80°27'26"SE*** *até o Ponto 15, confrontando com o imóvel matriculado sob o n° 7.588; deste ponto deflete à esquerda e segue por uma distância de* ***12,26m*** *com rumo* ***9°32'24"NE*** *até o Ponto 16, confrontando com o imóvel matriculado sob o n° 7.588; deste ponto deflete à direita e segue em linha reta por uma distância de* ***22,04m*** *com rumo* ***80°17'21" SE*** *até o Ponto 17, confrontando com o imóvel matriculado sob o n°6.388; deste ponto deflete à direita e segue por uma distância de* ***6,34m*** *com rumo* ***9°42'39"SW*** *até o Ponto 18, confrontando com o imóvel matriculado sob o nº 4.717; deste ponto deflete à esquerda e segue por uma distância de* ***11,00m*** *com rumo* ***80°30'17"SE*** *até o Ponto 19, confrontando com o imóvel matriculado sob o 4.717; deste ponto deflete à direita e segue por uma distância de* ***5,99m*** *com rumo* ***9°42'39"SW*** *até o Ponto 20, confrontando com o imóvel matriculado sob o n° 4.708;deste ponto deflete à esquerda e segue por uma distância de* ***12,15m*** *com rumo* ***80°18'18"SE*** *até o Ponto 21, confrontando com o imóvel matriculado sob o n° 4.708;deste ponto deflete à esquerda e segue por uma distância de* ***28,36m*** *com rumo* ***9°32'33"NE*** *até o Ponto 01, confrontando com o imóvel matriculado sob o n°4.708; chegando ao ponto inicial desta descrição, encerrando uma área de* ***5.903,47 m².***" registrada no Registro de Imóveis do Município de Barretos sob a transcrição número 5.419, em nome do Município, conforme planta, memorial descritivo e certidão de Registro Imobiliário, que seguem anexos e integram o presente Auto de Demarcação para fins de

REGULARIZAÇÃO FUNDIÁRIA, nos termos da Lei Federal n°11.977, de 07 de Julho de 2009, da Lei Federal n° 10.257, de 10 de julho de 2001, de lei Municipal n° 2.187 de 18 de Setembro de 2012.

Faz saber, ausentes, incertos, desconhecidos e eventuais interessados, para que tomem conhecimento da supracitada regularização fundiária. Estando em termos, expede o presente para que no prazo de 15 dias a partir da data da publicação deste, contestem o feito no Cartório de Registro de Imóveis e Anexos da cidade de Paulo de Faria/SP, sito, na Rua Bom Jesus, n° 646. Centro, sob pena de presumirem aceitos os fatos articulados por esta municipalidade.

Riolândia, 19 de Maio de 2016

Joaquim Roberto Mega
PREFEITO MUNICIPAL

(REGISTRE-SE E PUBLIQUE-SE, etc.)

DIÁRIO OFICIAL
MUNICÍPIO DE RIOLÂNDIA

Conforme Lei Municipal nº 2339 de 16 de abril de 2014

www.riolandia.sp.gov.br | www.riolandia.dioe.com.br

Sexta-feira, 20 de maio de 2016 | Ano III | Edição nº 380 | Página 6 de 15

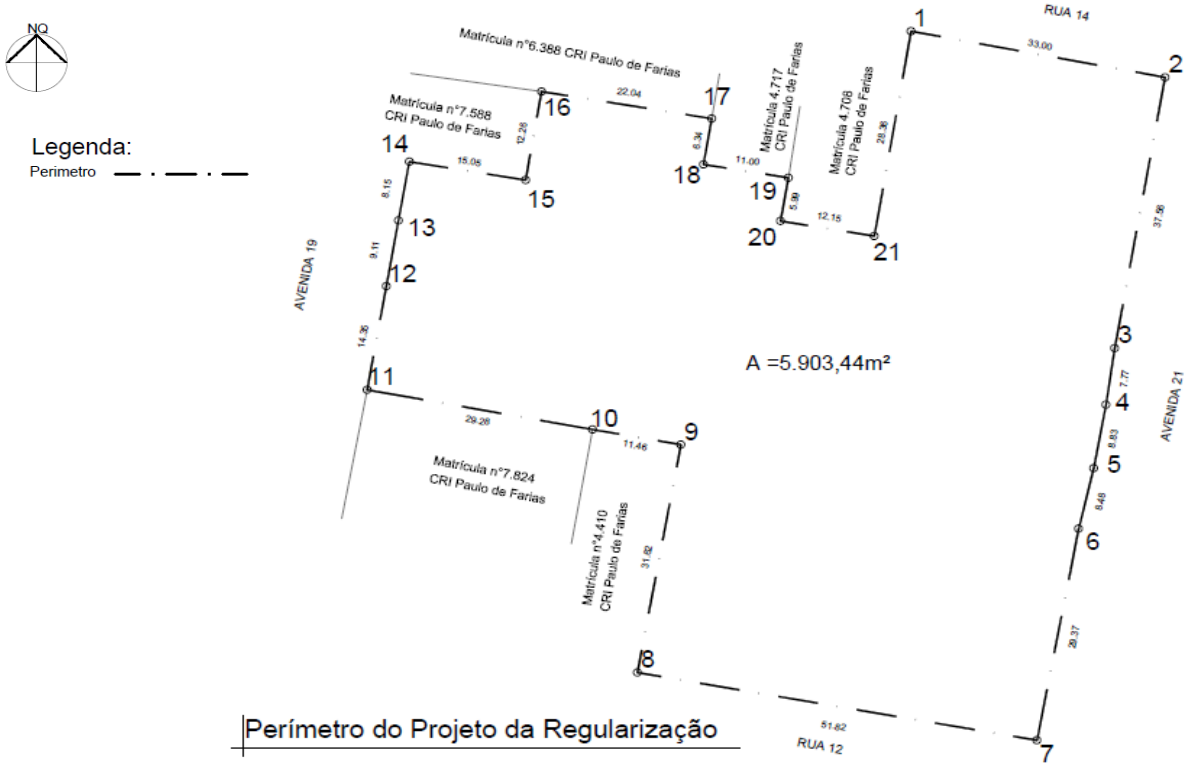

Perímetro do Projeto da Regularização

PERÍMETRO DO PROJETO DE REGULARIZAÇÃO

Segmentos	Distância	Rumo	Pontos	Coordenadas X	Coordenadas Y
01-02	33,00	S 79d0'18" E	01	638450,41	7789782,54
02-03	37,56	S 9d51'5" W	02	638482,81	7789776,25
03-04	7,77	S 8d10'18" W	03	638476,38	7789739,24
04-05	8,83	S 10d19'23" W	04	638475,28	7789731,54
05-06	8,48	S 13d0'8" W	05	638473,69	7789722,85
06-07	29,37	S 10d25'34" W	06	638471,78	7789714,59
07-08	51,82	N 79d43'1" W	07	638466,47	7789685,70
08-09	31,62	N 10d6'59" E	08	638415,48	7789694,95
09-10	11,46	N 79d41'0" W	09	638421,03	7789726,08
10-11	29,28	N 79d18'5" W	10	638409,76	7789728,14
11-12	14,35	N 9d47'17" E	11	638380,99	7789733,57
12-13	9,11	N 9d48'47" E	12	638383,43	7789747,71
13-14	8,15	N 9d48'47" E	13	638384,98	7789756,68
14-15	15,05	S 80d27'26" E	14	638386,37	7789764,71
15-16	12,26	N 9d32'24" E	15	638401,21	7789764,22
16-17	22,04	S 80d17'21" E	16	638403,25	7789774,31
17-18	6,34	S 9d42'39" W	17	638424,97	7789770,60
18-19	11,00	S 80d30'17" E	18	638423,90	7789764,35
19-20	5,99	S 9d42'39" W	19	638434,75	7789762,52
20-21	12,15	S 80d18'18" E	20	638434,75	7789762,52
21-01	28,36	N 9d32'33" E	21	638445,71	7789754,57

DIÁRIO OFICIAL
MUNICÍPIO DE RIOLÂNDIA

Conforme Lei Municipal nº 2339 de 16 de abril de 2014

www.riolandia.sp.gov.br | www.riolandia.dioe.com.br

Auto de Demarcação Urbanística N° 002/2016

Auto de Demarcação Urbanística para Regularização Fundiária de Assentamentos Urbanos

O PREFEITO MUNICIPAL DE RIOLÂNDIA no uso das atribuições que lhe confere a Lei n° 2.187 de 18 de Setembro de 2012 e considero o que consta do expediente administrativo n° 002/2014, da Secretaria Municipal de Riolândia, FAZ SABER que o terreno urbano localizado no bairro Colorado, neste município, com área total de **5.832,22m²** com as seguintes características, dimensões e confrontações "*A descrição da área tem início no Ponto 01 localizado no vértice de divisa da Rua 10 com o imóvel matriculado sob o n° 2.157 e a Travessa Malachias, deste ponto segue em linha reta por uma distância de* ***66,58m*** *com Rumo****N9°42'18"E*** *até o Ponto 02, confrontando com os imóveis matriculados sob o nº* ***2157 (11,53m)****,* ***3502 (10,95m)****,* ***2134 (11,20m)****,* ***3910 (11,00m)****,* ***2376 (10,90m)****,* ***2375 (11,00m)****; deste ponto deflete à esquerda por uma distância de* ***19,24m*** *com Rumo* ***N80°11'18"W*** *até o Ponto 03, confrontando com o imóvel matriculado sob o nº* ***2375****; deste ponto deflete a direita por uma distância de* ***11,15m*** *com Rumo* ***N9°52'57"E*** *até o Ponto 04, confrontando o Lote 06 da Quadra 119 (perímetro de regularização); deste ponto deflete a direita por uma distância de* ***19,22m*** *com Rumo* ***S 80°11'48"E*** *até o Ponto 05, confrontando com o imóvel matriculado sob o n°* ***2153****; deste ponto deflete a esquerda por uma distância de* ***11,15m*** *com Rumo****N9°42'18"E*** *até o Ponto 06, confrontando como imóvel matriculado sob o n°****2153****; deste ponto deflete em curva e segue pela esquerda por uma distância de* ***1,53m****de comprimento e raio de* ***1,01m*** *até o Ponto 07, confrontando com o imóvel matriculado sob o n°* ***2153****; deste ponto segue em linha reta por uma distância de* ***38,31m*** *e Rumo* ***N79°23'31"W*** *até o Ponto 08, confrontando com os imóveis matriculados sob o n°****2153 (18,23m)*** *e n°* ***4376 (20,08m)****; deste ponto deflete á*

*esquerda por uma distância de **12,70m** e Rumo **S9°59'33"W** até o Ponto 09, confrontando com o imóvel matriculado sob n° **4376;** deste ponto deflete á esquerda, por uma distância **20,11m** e Rumo **S80°11'48"E** até o Ponto 04, confrontando com o imóvel matriculado sob n° **4376**; deste ponto deflete á direita por uma distância de **11,15m** e Rumo **S9°52'57" W** até o Ponto 03, confrontando com o Lote 09 da Quadra 119(perímetro de regularização); deste ponto deflete à direita, por uma distância de **20,14m** com Rumo **N 80º11'18"W** até o Ponto 10, confrontando com imóvel matriculado sob o n° **4156**; deste ponto deflete á esquerda, e segue por uma distância de **43,81m** com Rumo **S10°42'19"W** até o Ponto 11, confrontando com os imóveis matriculados sob os n°s **4156 (11,15m)**, **4865 (11,00m), 2347 (10,95m) e 3762 (10,71m)**; deste ponto segue em linha reta por uma distância de **22,31m** com Rumo **S10°15'22"W** até o Ponto 12, confrontando com os imóveis matriculados sob os n°s **7576 (10,90m) e 7577 (11,41m)**; deste ponto deflete á direita, e segue por uma distância de **11,77m** com Rumo **N 79°31'15"W** até o Ponto 13, confrontando com a **Rua 10**; deste ponto deflete á direita e segue por uma distância de **90,41m** e Rumo **N 10°42'41"E** até o Ponto 14,confrontando com a Quadra **107**; deste ponto deflete ligeiramente à direita e segue por uma distância de **10,11m** e Rumo **N 14°40'34"E** até o Ponto 15,confrontando com a **Rua 12**; deste ponto deflete á direita por uma de distância de **10,97m** e Rumo **S84°46'37"E** até o Ponto 16, confrontando com a **Avenida 21;** deste ponto segue por uma distância de **37,40m** e Rumo **S80°21'25"E** até o Ponto 17, confrontando com a Quadra **120**; deste ponto segue por uma distância de **11,34m** e Rumo **S80°34'18"E** até o Ponto 18, confrontando com a Travessa Malachias; deste ponto segue por uma distancia de **42,84m** e Rumo**S80°2'49"E** até o Ponto19,confrontando com a **Quadra 120 A**; deste ponto segue por uma distancia de **9,79m** e Rumo **S80°36'47"E** até o Ponto 20, confrontando a **Avenida23**; deste ponto deflete á direita, e segue por uma distancia de **11,40m** e Rumo **S9°39'23"W** até o Ponto 21,confrontando com a*

__Rua 12__; deste ponto segue por uma distância de __91,22m__ e Rumo __S11°29'19"W__ até o Ponto 22, confrontando com a __Quadra129__; deste ponto deflete á direita e segue por uma distância de __13,34m__ e Rumo __N78°19'14"W__ até o Ponto 23, confrontando com a __Avenida 23__; deste ponto, segue por uma distancia de __17,77m e__ Rumo __N79°54'5"W__ até o Ponto 24, confrontando com a __Rua 10__; deste ponto deflete á direita, e segue por uma distancia de __11,42m__ e Rumo __N10°35'37"E__ até o Ponto 25, confrontando com o imóvel matriculado sob o n° __2283__; deste ponto, segue por uma distancia de __10,92m__ e Rumo __N10°35'37"E__ até o Ponto 26, confrontando com o __Lote 02__ da __Quadra 119__ (perímetro de regularização); deste ponto segue por uma distância de __10,95m__ e Rumo __N 10°35'37"E__ até o ponto 27, confrontando com o imóvel matriculado sob o n° __2374__; deste ponto deflete à direita e segue por uma distância de __19,92m__ e Rumo __S 80°4'50"E__ até o Ponto 28, confrontando com o imóvel matriculado sob n° __2185__; deste ponto deflete á esquerda e segue por uma distancia de __32,95m__ e Rumo __N 11°39'17"E__ até o Ponto 29, confrontando com os imóveis matriculados sob os n°s __2185 (10,90m), 3808 (11,05m) e 3784 (11,00m)__; deste ponto deflete á esquerda por uma distância de __20,53m__ e Rumo __N 79°55'33"W__ até o Ponto 30, confrontando com o imóvel matriculado sob o n°__3784__; deste ponto deflete á direita, por uma distância de __11,27m__ e Rumo __N 10°35'37"E__ até o Ponto 31, confrontando com o imóvel matriculado sob n°__2228;__ deste ponto deflete à direita e segue por uma distância de __20,68m__ e Rumo __S79°8'23"E__ até o Ponto 32, confrontando com os imóveis matriculados sob n° __5257__ (17,93m) e 5004 (2,75m) deste ponto deflete à esquerda e segue por uma distância de __11,83m__ e Rumo __N 11°11'10"E__ até o ponto 33, confrontando com o imóvel matriculado sob o nº __5257__;deste ponto deflete em curva e segue pela esquerda, na distância __2,51m__ de comprimento e raio de __1,53m__ até o Ponto 34, confrontando com o imóvel matriculado sob o n° __5257__; deste ponto segue por uma distância de __40,01m__ e Rumo __N 80°27'44" W__ até o Ponto 35, confrontando com os imóveis matriculados sob os n°s __5257(16,32m),

***5004 (9,30m) e 2385 (14,39m)**; deste ponto deflete á esquerda e segue por uma distância de **46,38m** e Rumo **S 10°2'3" W** até o Ponto 36, confrontando com os imóveis matriculados sob o n° **2385 (12,48m), 2228 (11,55m), 2227 (11,50m) e 5002 (10,85m)**; deste ponto deflete á esquerda e segue e segue por uma distância de **0,60m** e Rumo **S 79°57'57"E** até o Ponto 37, confrontando com o imóvel matriculado sob os n°s **5002**; deste ponto, deflete á direita e segue por uma distância de **21,50m** e Rumo **S 10°33'13"W** até o Ponto 38, confrontando com os imóveis matriculados sob o n° **3883 (10,70m) e 2374 (10,80m)**; deste ponto deflete à esquerda e segue por uma distância de **19,73m**e Rumo **S 79°38'54"E** até o Ponto 26, confrontando com o imóvel matriculado sob n° **2374**; deste ponto, deflete à direita e segue por uma distância de **10,92m** e Rumo **S 10°35'37"W** até o Ponto 25, confrontando com o **Lote 16** da Quadra 119A (perímetro de regularização); deste ponto deflete à direita e segue por uma distância de **19,69m** e Rumo **N 79º30'21"W** até o Ponto 39, confrontando com o imóvel matriculado sob n° **2283**; deste ponto deflete à esquerda e segue por uma distância de **10,60m** e Rumo **S 10º33'13"W** até o Ponto 40, confrontando com o imóvel matriculado sob o nº **2283**; deste ponto deflete em curva e segue pela esquerda na distância de **1,45m** de comprimento e raio de **0,95m** até o Ponto 41, confrontando com o imóvel matriculado sob o nº **2283;** deste ponto volta-se á direita por uma distância de **9,91m** e Rumo **N 80°58'6"W** até o ponto inicial desta descrição, encerrando uma área de **5.832,22m².**"* registrada no Registro de Imóveis do Município de Barretos sob a transcrição número 5.419, em nome do Município, conforme planta, memorial descritivo e certidão de Registro Imobiliário, que seguem anexos e integram o presente Auto de Demarcação para fins de REGULARIZAÇÃO FUNDIÁRIA, nos termos da Lei Federal n°11.977, de 07 de Julho de 2009, da Lei Federal n° 10.257, de 10 de julho de 2001, de lei Municipal n° 2.187 de 18 de Setembro de 2012.

Faz saber, ausentes, incertos, desconhecidos e eventuais interessados, para que tomem conhecimento da supracitada regularização fundiária. Estando em termos, expede o presente para que no prazo de 15 dias a partir da data da publicação deste, contestem o feito no Cartório de Registro de Imóveis e Anexos da cidade de Paulo de Faria/SP, sito, na Rua Bom Jesus, n° 646. Centro, sob pena de presumirem aceitos os fatos articulados por esta municipalidade.

Riolândia, 19 de Maio de 2016

Joaquim Roberto Mega
PREFEITO MUNICIPAL

(REGISTRE-SE E PUBLIQUE-SE, etc.)

DIÁRIO OFICIAL
MUNICÍPIO DE RIOLÂNDIA

Conforme Lei Municipal nº 2339 de 16 de abril de 2014

www.riolandia.sp.gov.br | www.riolandia.dioe.com.br

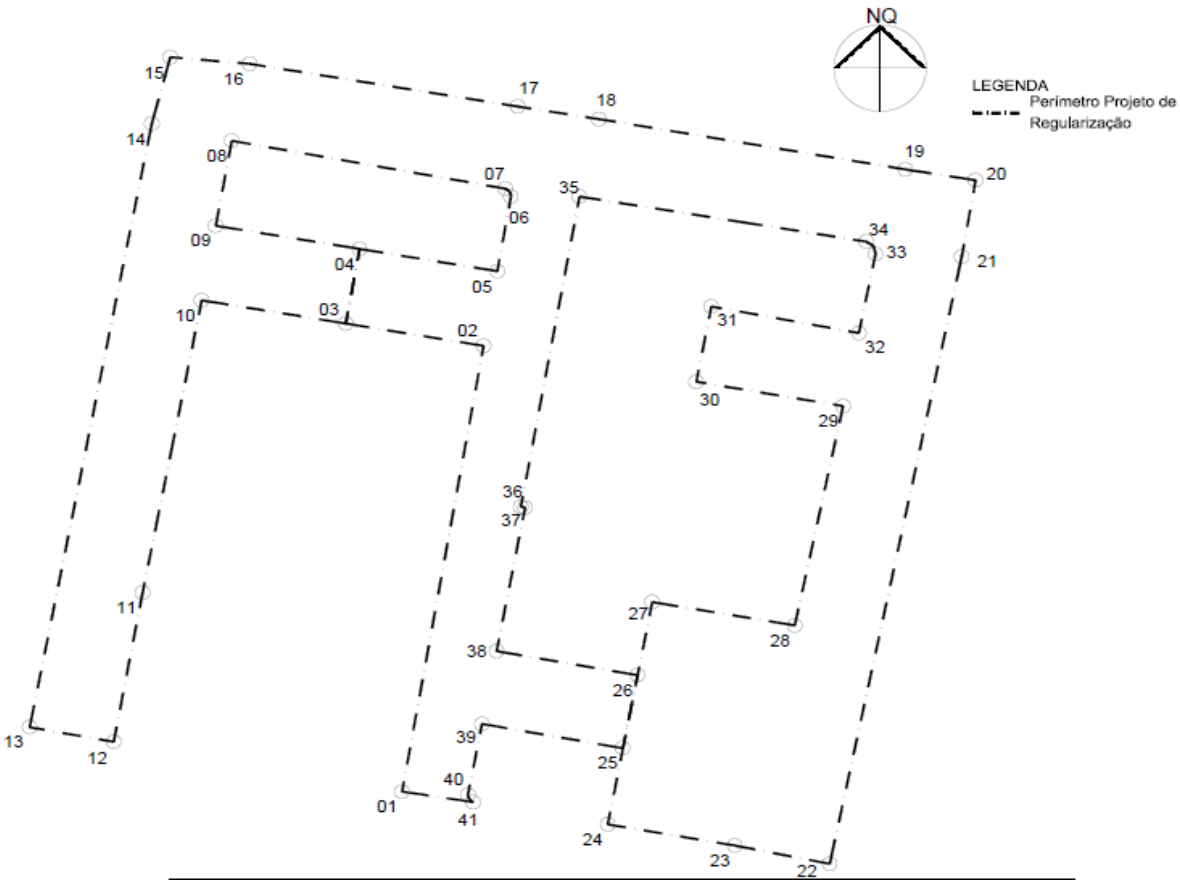

PERÍMETRO DO PROJETO DE REGULARIZAÇÃO

Segmentos	Distância	Rumo	Pontos	Coordenadas E	Coordenadas N	Segmentos	Distância	Rumo	Pontos	Coordenadas E	Coordenadas N
01-02	66,58	N 9d42'18" E	01	638657.95	7789904.80	23-24	17,77	N 79°54'5" W	23	638703.75	7789896.86
02-03	19,24	N 80d11'18" W	02	638669.17	7789970.41	24-25	11,42	N 10d35'37" E	24	638686.26	7789899.98
03-04	11,15	N 9d52'57" E	03	638650.22	7789973.69	25-26	10,92	N 10d35'37" E	25	638688.32	7789911.21
04-05	19,22	S 80d11'48" E	04	638652.11	7789984.68	26-27	10,95	N 10d35'37" E	26	638690.37	7789921.94
05-06	11,15	N 9d42'18" E	05	638671.05	7789981.41	27-28	19,92	S 80d4'50" E	27	638692.38	7789932.70
06-07	1,53	R=1,01	06	638672.93	7789992.40	28-29	32,95	N 11d39'17" E	28	638712.00	7789929.27
07-08	38,31	N 79d23'31" W	07	638672.16	7789993.56	29-30	20,53	N 79d55'33" W	29	638718.66	7789961.54
08-09	12,70	S 9d59'33" W	08	638634.50	7790000.61	30-31	11,27	N 10d35'37" E	30	638698.45	7789965.13
09-04	20,11	S 80d11'48" E	09	638632.30	7789988.10	31-32	20,68	S 79d8'23" E	31	638700.52	7789976.21
04-03	11,15	S 9d52'57" W	04	638652.11	7789984.68	32-33	11,83	N 11d11'10" E	32	638720.83	7789972.31
03-10	20,14	N 80d11'18" W	03	638650.22	7789973.69	33-34	2,51	R=1,53	33	638723.12	7789983.92
10-11	43,81	S 10d42'19" W	10	638630.37	7789977.13	34-35	40,01	N 80d27'44" W	34	638721.84	7789985.76
11-12	22,31	S 10d15'22" W	11	638622.22	7789934.08	35-36	46,38	S 10d2'3" W	35	638682.38	7789992.39
12-13	11,77	N 79d31'15" W	12	638618.26	7789912.13	36-37	0,60	S 79d57'57" E	36	638674.30	7789946.72
13-14	90,41	N 10°42'41" E	13	638606.69	7786914.30	37-38	21,50	S 10d33'13" W	37	638674.89	7789946.61
14-15	10,11	N 14°40'34" E	14	638623.50	7790003.14	38-26	19,73	S 79d38'54" E	38	638670.95	7789925.48
15-16	10,97	S 84°46'37" E	15	638626.06	7790012.92	26-25	10,92	S 10d35'37" W	26	638690.37	7789921.94
16-17	37,40	S 80°21'25" E	16	638636.98	7790011.92	25-39	19,69	N 79d30'21" W	25	638688.32	7789911.21
17-18	11,34	S 80°34'18" E	17	638673.85	7790005.65	39-40	10,60	S 10d33'13" W	39	638668.96	7789914.77
18-19	42,84	S 80°2'49" E	18	638685.04	7790003.80	40-41	1,45	R=0,95	40	638667.02	7789904.34
19-20	9,79	S 80°36'47" E	19	638727.24	7789996.39	41-01	9,91	N 80d58'6" W	41	638667.74	7789903.24
20-21	11,40	S 9°39'23" W	20	638786.90	7789994.79						
21-22	91,22	S 11°29'19" W	21	638734.98	7789983.55						
22-23	13,34	N 78°19'14" W	22	638716.82	7789894.16						

DIÁRIO OFICIAL
MUNICÍPIO DE RIOLÂNDIA
Conforme Lei Municipal nº 2339 de 16 de abril de 2014
www.riolandia.sp.gov.br | www.riolandia.dioe.com.br

Auto de Demarcação Urbanística N° 003/2016

Auto de Demarcação Urbanística para Regularização Fundiária de Assentamentos Urbanos

O PREFEITO MUNICIPAL DE RIOLÂNDIA no uso das atribuições que lhe confere a Lei n° 2.187 de 18 de Setembro de 2012 e considero o que consta do expediente administrativo n° 002/2015, da Secretaria Municipal de Riolândia, FAZ SABER que o terreno urbano localizado no bairro Colorado, neste município, com área total de ***1.902,14m²*** com as seguintes características, dimensões e confrontações "*A descrição da área tem início no Ponto 01, localizado no alinhamento do presente lote, com o imóvel matriculado sob n° 7513 e a Avenida 07; deste ponto segue em linha reta por uma distância de* ***11,30m*** *e Rumo 80°3'10"SE até o ponto 02, confrontando com o imóvel matriculado sob o n° 7513; deste ponto segue em linha reta por uma distância de* ***11,05m*** *e Rumo 80°3'10"SE até o ponto 03, confrontando com o imóvel matriculado sob n° 593; deste ponto segue em linha reta por uma distância de* ***10,88m*** *e Rumo 80°3'31"SE até o ponto 04, confrontando com o imóvel matriculado sob n° 1.824; deste ponto segue em linha reta por uma distância de* ***9,79m*** *e Rumo 80°3'2"SE até o ponto 05, confrontando com o imóvel matriculado sob n° 4.802; deste ponto deflete à direita e segue por uma distância de* ***10,95m*** *e Rumo 9°46'37"SW até o ponto 06, confrontando com o imóvel matriculado sob o n° 7.292; deste ponto segue em linha reta por uma distância de* ***2,95m*** *e Rumo 9°46'1"SW até o ponto 07, confrontando com o imóvel matriculado sob o n° 7.292; deste ponto segue em linha reta por uma distância de* ***18,45m*** *e Rumo 9°46'1"SW até o ponto 08, confrontando com o imóvel matriculado sob n° 2.182; deste ponto segue em linha reta por um distância de* ***11,80m*** *e Rumo 9°46'1"SW até o ponto 09, confrontando com o imóvel matriculado sob n° 2.130; deste ponto deflete à direita e segue em linha reta por uma distância de* ***21,39m*** *e Rumo 80°26'18" NW até o ponto 10, confrontando com o a Rua 04; deste ponto segue em linha reta por uma distância de* ***21,64m*** *e Rumo 79°31'49"NW até o ponto 11, confrontando com a*

*Rua 04; deste ponto, deflete à direita e segue em linha reta por uma distância de **44,10m** e Rumo 9°46'54" NE até o ponto 01, confrontando com a Avenida 07, chegando ao ponto de início desta descrição, encerrando uma área de **1.902,14 m²"*** registrada no Registro de Imóveis do Município de Barretos sob a transcrição número 5.419, em nome do Município, conforme planta, memorial descritivo e certidão de Registro Imobiliário, que seguem anexos e integram o presente Auto de Demarcação para fins de REGULARIZAÇÃO FUNDIÁRIA, nos termos da Lei Federal n°11.977, de 07 de Julho de 2009, da Lei Federal n° 10.257, de 10 de julho de 2001, de lei Municipal n° 2.187 de 18 de Setembro de 2012.

Faz saber, ausentes, incertos, desconhecidos e eventuais interessados, para que tomem conhecimento da supracitada regularização fundiária. Estando em termos, expede o presente para que no prazo de 15 dias a partir da data da publicação deste, contestem o feito no Cartório de Registro de Imóveis e Anexos da cidade de Paulo de Faria/SP, sito, na Rua Bom Jesus, n° 646, Centro, sob pena de presumirem aceitos os fatos articulados por esta municipalidade.

Riolândia, 19 de Maio de 2016

Joaquim Roberto Mega
PREFEITO MUNICIPAL

(REGISTRE-SE E PUBLIQUE-SE, etc.)

DIÁRIO OFICIAL
MUNICÍPIO DE RIOLÂNDIA

Conforme Lei Municipal nº 2339 de 16 de abril de 2014

www.riolandia.sp.gov.br | www.riolandia.dioe.com.br

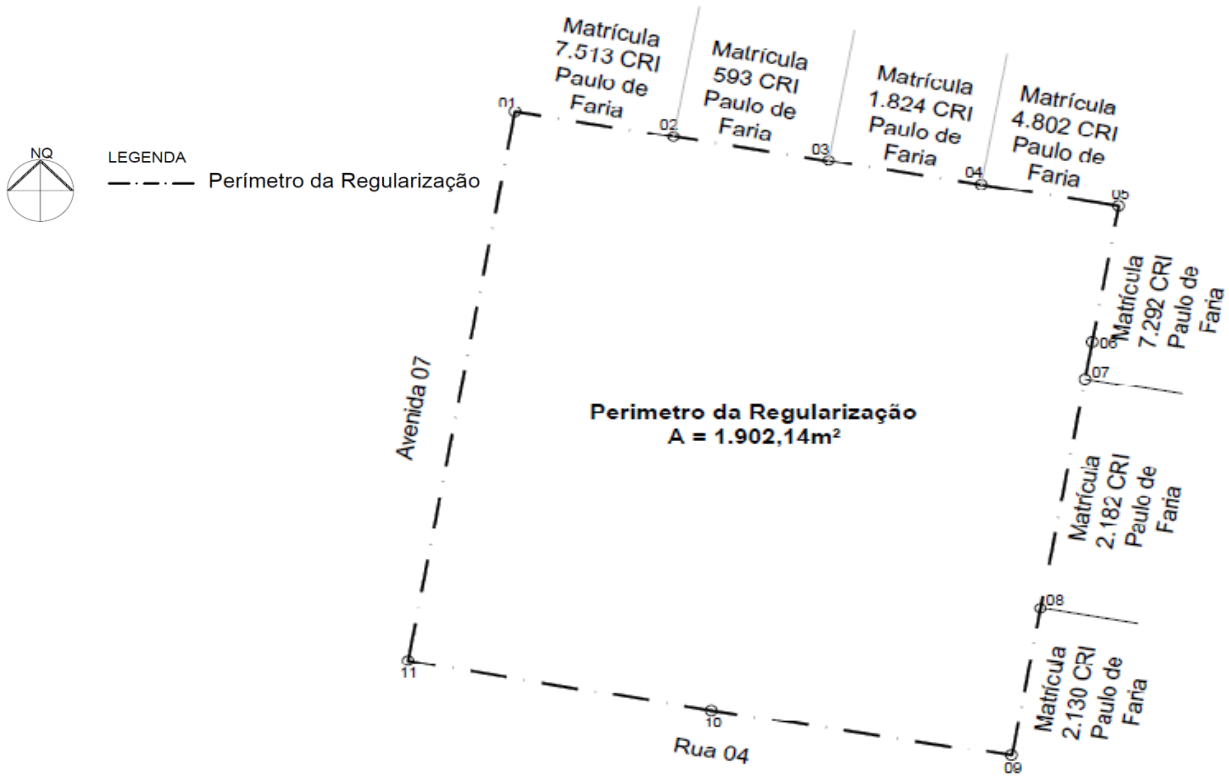

PERÍMETRO DO PROJETO											
Área total do Perimetro da Regularização - 1.902,14m²											
Segmentos	Distância	Rumo	Pontos	Segmentos	Distância	Rumo/Raio	Pontos	Segmentos	Distância	Rumo	Pontos
01-02	11,30m	80°3'10"SE	01	06-07	2,95m	9°46'1"SW	06	11-01	44,10m	9°46'54"NE	11
02-03	11,05m	80°3'10"SE	02	07-08	18,45m	9°46'1"SW	07				
03-04	10,88m	80°3'31"SE	03	08-09	11,80m	9°46'1"SW	08				
04-05	9,79m	80°3'2"SE	04	09-10	21,39m	80°26'18"NW	09				
05-06	10,95m	9°46'37"SW	05	10-11	21,64m	79°31'49"NW	10				

Código Localizador: QPB+HCXX