DIÁRIO OFICIAL
MUNICÍPIO DE CATIGUÁ

Conforme Lei Municipal nº 2.631, de 19 de fevereiro de 2020

www.catigua.sp.gov.br | www.imprensaoficialmunicipal.com.br/catigua

SUMÁRIO

Poder Executivo 2
Atos Oficiais 2
Leis 2

EXPEDIENTE

O Diário Oficial do Município de Catiguá, veiculado exclusivamente na forma eletrônica, é uma publicação das entidades da Administração Direta e Indireta deste Município, sendo referidas entidades inteiramente responsáveis pelo conteúdo aqui publicado.

ACERVO

As edições do Diário Oficial Eletrônico de Catiguá poderão ser consultadas através da internet, por meio do seguinte endereço eletrônico: www.catigua.sp.gov.br
Para pesquisa por qualquer termo e utilização de filtros, acesse www.imprensaoficialmunicipal.com.br/catigua
As consultas e pesquisas são de acesso gratuito e independente de qualquer cadastro.

ENTIDADES

Prefeitura Municipal de Catiguá
CNPJ 45.124.344/0001-40
Avenida José Zancaner, 312
Telefone: (17) 3564-9500
Site: www.catigua.sp.gov.br
Diário: imprensaoficialmunicipal.com.br/catigua

Câmara Municipal de Catiguá
CNPJ 65.711.814/0001-80
Avenida Manoel Simeão Rodrigues, 320
Telefone: (17) 3564-1091
Site: www.camaracatigua.sp.gov.br

Diário Oficial Assinado Eletronicamente com Certificado Padrão ICPBrasil, em conformidade com a MP nº 2.200-2, de 2001

O Município de Catiguá garante a autenticidade deste documento, desde que visualizado através do site www.catigua.sp.gov.br

Compilado e também disponível em www.imprensaoficialmunicipal.com.br/catigua

Prefeitura Municipal de Catiguá
CNPJ: 45.124.344/0001-40

TRABALHO, INOVAÇÃO E PROGRESSO: CATIGUÁ NO RUMO CERTO 2025-2028

LEI COMPLEMENTAR N° 088/2025, DE 30 DE SETEMBRO DE 2025.

"Dispõe sobre a consolidação do perímetro urbano, delimita área de expansão urbana no Município de Catiguá e dá outras providências".

CLAUDEMIR JOSÉ GRAVA, Prefeito Municipal de Catiguá, Estado de São Paulo, no uso de suas atribuições legais, **FAZ SABER**, que a Câmara Municipal de Catiguá **APROVOU** na sessão extraordinária realizada no dia 29 de setembro de 2025, às 19h00 e sessão extraordinária realizada no dia 29 de setembro de 2025, às 20h00 o Projeto de Lei Complementar nº 009/2025, de 25 de setembro de 2025, conforme Autógrafo de Lei nº 042/2025, de 30 de setembro de 2025, e ele **SANCIONA** e **PROMULGA** a seguinte Lei Complementar:

Art. 1º Considerando a necessidade de consolidar o perímetro urbano e de identificar áreas de expansão urbana/urbanizáveis em um mesmo diploma legal, incluindo seus memoriais descritivos e delimitações espaciais/cartográficas, ficam definidas as seguintes localizações, características e confrontações:

§ 1º Considera-se como Perímetro Urbano Consolidado do Município de Catiguá, área totalizando **568,3140ha (SGL)**, cujo perímetro linear soma **16.798,72m**, nos termos do **Memorial Descritivo do Perímetro Urbano de Catiguá** constante no **Anexo I** da presente Lei Complementar, bem como **Mapa de Localização e Coordenadas do Perímetro Urbano de Catiguá** constante no **Anexo II**.

§ 2º Além do perímetro urbano descrito no inciso anterior, fica definida como sendo área de expansão urbana a área e imediações do futuro empreendimento popularmente conhecido como "Porto Seco".

§ 3º Além do **Anexo I - Memorial Descritivo do Perímetro Urbano de Catiguá** e do **Anexo II – Mapa de Localização e Coordenadas do Perímetro Urbano de Catiguá,** fazem parte da presente Lei Complementar o **Anexo III – Mapa de Localização da Área de Expansão Urbana "Porto Seco" de Catiguá,** bem como o **Anexo IV – Memorial Descritivo da Área de Expansão Urbana "Porto Seco" do município de Catiguá**.

§ 4º Todos os memoriais descritivos e as identificações cartográficas utilizam como referência básica o **"marco zero"** do município de Catiguá, devidamente instalado na Praça São Sebastião, com as seguintes coordenadas: **ESTE, 701274,029, NORTE, 7670112,503, COTA 493,14**.

§ 5º Fica terminantemente proibida a inclusão de novas áreas ou mesmo nova definição do perímetro urbano e/ou áreas de expansão urbana no município de Catiguá sem a apresentação da identificação cartográfica/espacial e do memorial descritivo, todos referenciados com o "marco zero" do município e devidamente consolidados contando com a situação anterior e as alterações.

Art. 2º Na aprovação definitiva de loteamentos, fica o Poder Executivo Municipal autorizado a exigir como garantia exclusiva à execução das infraestruturas mínimas a caução garantia com depósito bancário ou mesmo seguro fiança, nos termos da legislação vigente.

Parágrafo único. Fica conferido ao Poder Público Municipal o direito de levantamento da caução inclusive na hipótese de descumprimento parcial dos prazos do cronograma de execução de obras ou de as infraestruturas estar sendo feitas de maneira incorreta e incompleta, em desacordo ao memorial descritivo e projeto apresentados na aprovação do loteamento.

Art. 3º Para fins de coibir o comércio de terrenos clandestinos no município de Catiguá, o Poder Executivo poderá instalar placas orientativas e/ou faixas em locais de grande visibilidade ou mesmo na própria área suspeita de abrigar o parcelamento ou ocupação irregular.

Parágrafo único. A destruição ou remoção das placas ou faixas sujeitará o responsável a responder por dano ao patrimônio público, além de arcar com os custos de reposição do material informativo, incluindo sua fixação.

Art. 4º Para fins de lançamento do Imposto sobre a Propriedade Predial e Territorial Urbana deverá ser observada a existência dos requisitos previstos no § 1º, incisos I a V do artigo 32 da Lei Federal nº 5.172/1966, de 25 de outubro de 1966.

§ 1º Tendo em vista a atualização do perímetro urbano e a definição da área de expansão urbana “Porto Seco”, fica também atualizada a **delimitação dos setores da Planta Genérica de Valores do Município de Catiguá**, nos termos do **Anexo V e VI** da presente Lei Complementar.

§ 2º Nos termos do parágrafo anterior, fica mantida a divisão do município em 4 setores com diferentes valores por metro quadrado de solo (terreno) conforme sua localização, bem como tendo seus valores diferenciados dependendo do tamanho (área) do imóvel ou gleba, seguindo as mesmas diretrizes estabelecidas pela Lei Complementar nº 011/2010, porém, tendo seus valores atualizados nos termos da presente Lei Complementar, vide **Anexo VII – Valor do m² de Terreno por Setores da Planta Genérica de Valores.**

§ 3º Nos termos da Emenda Constitucional nº 132/2023, de 20 de dezembro de 2023, fica autorizada a atualização da base de cálculo pelo Poder Executivo, observando critérios como por exemplo: os preços correntes das transações e das ofertadas à venda no mercado imobiliário, os custos de produção, locações correntes, características da região em que se situa o imóvel ou outros dados informativos tecnicamente reconhecidos.

§ 4º Uso Agrícola e Glebas que estejam em processo de transição/ urbanização, recebendo a infraestrutura urbana decorrente de loteamento aprovado.

§ 5º Ao valor venal aplicam-se as alíquotas já estabelecidas, nos percentuais de 0,5% (meio por cento) a 2% (dois por cento).

Art. 5º Esta Lei Complementar entra em vigor na data de sua publicação, revogando-se as disposições em contrário, em especial a Lei Complementar nº 072/2023 de 20 de junho de 2023 e a Lei Ordinária nº 2.718/2022, de 09 de março de 2022.

Prefeitura Municipal de Catiguá, 30 de setembro de 2025.

CLAUDEMIR JOSE GRAVA:15789026818 Assinado de forma digital por CLAUDEMIR JOSE GRAVA:15789026818 Dados: 2025.09.30 16:12:30 -03'00'

CLAUDEMIR JOSÉ GRAVA
Prefeito Municipal

Registrado na Secretaria Administrativa em livro próprio e publicado no Diário Oficial do Município de Catiguá (Lei Municipal nº 2.631/2020, de 19 de fevereiro de 2020).

MATHEUS RUSSINO MELHADO:45169820801 Assinado de forma digital por MATHEUS RUSSINO MELHADO:45169820801 Dados: 2025.09.30 16:12:48 -03'00'

MATHEUS RUSSINO MELHADO
Chefe de Gabinete
Responsável pelo Expediente da Secretaria

Prefeitura Municipal de Catiguá
CNPJ: 45.124.344/0001-40

TRABALHO, INOVAÇÃO E PROGRESSO: CATIGUÁ NO RUMO CERTO 2025-2028

Anexo I - Memorial Descritivo do Perímetro Urbano de Catiguá

Imóvel: Perímetro Urbano Catiguá
Município: Catiguá **UF: SP**
Área: 568,3140 Hectares **Perímetro: 16.798,72 Metros**

Inicia-se a descrição deste perímetro no vértice P-01, de coordenadas Longitude: 49°03'24,169" W, Latitude: 21°02'01,225" S; deste, segue pelo **Limite Urbano de Catiguá**, com os seguintes azimutes e distâncias:- 105°14' e 40,70m até o vértice P-02, de coordenadas Longitude: 49°03'22,809" W e Latitude: 21°02'01,573" S; 105°13' e 36,66m até o vértice P-03, de coordenadas Longitude: 49°03'21,584" W e Latitude: 21°02'01,886" S; 105°32' e 80,68m até o vértice P-04, de coordenadas Longitude: 49°03'18,892" W e Latitude: 21°02'02,589" S; 105°45' e 78,60m até o vértice P-05, de coordenadas Longitude: 49°03'16,272" W e Latitude: 21°02'03,283" S; 105°42' e 66,82m até o vértice P-06, de coordenadas Longitude: 49°03'14,044" W e Latitude: 21°02'03,871" S; 106°12' e 21,26m até o vértice P-07, de coordenadas Longitude: 49°03'13,337" W e Latitude: 21°02'04,064" S; 106°00' e 39,14m até o vértice P-08, de coordenadas Longitude: 49°03'12,034" W e Latitude: 21°02'04,415" S; 105°57' e 30,09m até o vértice P-09, de coordenadas Longitude: 49°03'11,032" W e Latitude: 21°02'04,684" S; 106°06' e 65,40m até o vértice P-10, de coordenadas Longitude: 49°03'08,856" W e Latitude: 21°02'05,274" S; 106°17' e 84,53m até o vértice P-11, de coordenadas Longitude: 49°03'06,046" W e Latitude: 21°02'06,045" S; 106°22' e 11,56m até o vértice P-12, de coordenadas Longitude: 49°03'05,662" W e Latitude: 21°02'06,151" S; 106°04' e 31,97m até o vértice P-13, de coordenadas Longitude: 49°03'04,598" W e Latitude: 21°02'06,439" S; 106°16' e 31,61m até o vértice P-14, de coordenadas Longitude: 49°03'03,547" W e Latitude: 21°02'06,727" S; 104°29' e 12,17m até o vértice P-15, de coordenadas Longitude: 49°03'03,139" W e Latitude: 21°02'06,826" S; deste, segue pelos limite da Faixa de Domínio da **Rodovia Estadual - SPA 395/310**, com os seguintes azimutes e distâncias:- 190°42' e 452,14m até o vértice P-16, de coordenadas Longitude: 49°03'06,050" W e Latitude: 21°02'21,271" S; 190°36' e 87,11m até o vértice P-17, de coordenadas Longitude: 49°03'06,605" W e Latitude: 21°02'24,055" S; 190°49' e 102,70m até o vértice P-18, de coordenadas Longitude: 49°03'07,273" W e Latitude: 21°02'27,335" S; 191°54' e 15,81m até o vértice P-19, de coordenadas Longitude: 49°03'07,386" W e Latitude: 21°02'27,838" S; 192°35' e 16,29m até o vértice P-20, de coordenadas

Longitude: 49°03'07,509" W e Latitude: 21°02'28,355” S; 193°21’ e 17,13m até o vértice P-21, de coordenadas Longitude: 49°03'07,646" W e Latitude: 21°02'28,897” S; 195°02’ e 16,24m até o vértice P-22, de coordenadas Longitude: 49°03'07,792" W e Latitude: 21°02'29,407” S; 196°38’ e 16,44m até o vértice P-23, de coordenadas Longitude: 49°03'07,955" W e Latitude: 21°02'29,919” S; 197°55’ e 17,36m até o vértice P-24, de coordenadas Longitude: 49°03'08,140" W e Latitude: 21°02'30,456” S; 200°51’ e 34,46m até o vértice P-25, de coordenadas Longitude: 49°03'08,565" W e Latitude: 21°02'31,503” S; 203°42’ e 17,16m até o vértice P-26, de coordenadas Longitude: 49°03'08,804" W e Latitude: 21°02'32,014” S; 205°03’ e 17,79m até o vértice P-27, de coordenadas Longitude: 49°03'09,065" W e Latitude: 21°02'32,538” S; 206°13’ e 17,25m até o vértice P-28, de coordenadas Longitude: 49°03'09,329" W e Latitude: 21°02'33,041” S; 208°10’ e 18,77m até o vértice P-29, de coordenadas Longitude: 49°03'09,636" W e Latitude: 21°02'33,579” S; 209°38’ e 16,00m até o vértice P-30, de coordenadas Longitude: 49°03'09,910" W e Latitude: 21°02'34,031” S; 211°27’ e 17,70m até o vértice P-31, de coordenadas Longitude: 49°03'10,230" W e Latitude: 21°02'34,522” S; 212°53’ e 18,82m até o vértice P-32, de coordenadas Longitude: 49°03'10,584" W e Latitude: 21°02'35,036” S; 214°51’ e 17,28m até o vértice P-33, de coordenadas Longitude: 49°03'10,926" W e Latitude: 21°02'35,497” S; 215°58’ e 18,28m até o vértice P-34, de coordenadas Longitude: 49°03'11,298" W e Latitude: 21°02'35,978” S; 217°41’ e 17,80m até o vértice P-35, de coordenadas Longitude: 49°03'11,675" W e Latitude: 21°02'36,436” S; 219°32’ e 16,87m até o vértice P-36, de coordenadas Longitude: 49°03'12,047" W e Latitude: 21°02'36,859” S; 224°30’ e 112,24m até o vértice P-37, de coordenadas Longitude: 49°03'14,772" W e Latitude: 21°02'39,462” S; deste, segue pelo **Córrego dos Cândidos**, com os seguintes azimutes e distâncias:- 100°53’ e 9,44m até o vértice P-38, de coordenadas Longitude: 49°03'14,451" W e Latitude: 21°02'39,520” S; 100°55’ e 8,12m até o vértice P-39, de coordenadas Longitude: 49°03'14,175" W e Latitude: 21°02'39,570” S; 103°56’ e 12,64m até o vértice P-40, de coordenadas Longitude: 49°03'13,750" W e Latitude: 21°02'39,669” S; 107°44’ e 24,92m até o vértice P-41, de coordenadas Longitude: 49°03'12,928" W e Latitude: 21°02'39,916” S; 93°05’ e 13,71m até o vértice P-42, de coordenadas Longitude: 49°03'12,454" W e Latitude: 21°02'39,940” S; 100°02’ e 17,47m até o vértice P-43, de coordenadas Longitude: 49°03'11,858" W e Latitude: 21°02'40,039” S; 93°19’ e 15,94m até o vértice P-44, de coordenadas Longitude:

49°03'11,307" W e Latitude: 21°02'40,069" S; 81°08' e 17,97m até o vértice P-45, de coordenadas Longitude: 49°03'10,692" W e Latitude: 21°02'39,979" S; 87°42' e 26,15m até o vértice P-46, de coordenadas Longitude: 49°03'09,787" W e Latitude: 21°02'39,945" S; 94°26' e 7,93m até o vértice P-47, de coordenadas Longitude: 49°03'09,513" W e Latitude: 21°02'39,965" S; 118°07' e 9,40m até o vértice P-48, de coordenadas Longitude: 49°03'09,226" W e Latitude: 21°02'40,109" S; 104°54' e 20,20m até o vértice P-49, de coordenadas Longitude: 49°03'08,550" W e Latitude: 21°02'40,278" S; 102°38' e 24,32m até o vértice P-50, de coordenadas Longitude: 49°03'07,728" W e Latitude: 21°02'40,451" S; 79°40' e 14,76m até o vértice P-51, de coordenadas Longitude: 49°03'07,225" W e Latitude: 21°02'40,365" S; 97°47' e 15,42m até o vértice P-52, de coordenadas Longitude: 49°03'06,696" W e Latitude: 21°02'40,433" S; 99°55' e 19,08m até o vértice P-53, de coordenadas Longitude: 49°03'06,045" W e Latitude: 21°02'40,540" S; 53°44' e 5,41m até o vértice P-54, de coordenadas Longitude: 49°03'05,894" W e Latitude: 21°02'40,436" S; 110°45' e 18,65m até o vértice P-55, de coordenadas Longitude: 49°03'05,290" W e Latitude: 21°02'40,651" S; 84°32' e 76,71m até o vértice P-56, de coordenadas Longitude: 49°03'02,645" W e Latitude: 21°02'40,414" S; 109°24' e 11,48m até o vértice P-57, de coordenadas Longitude: 49°03'02,270" W e Latitude: 21°02'40,538" S; 94°45' e 23,00m até o vértice P-58, de coordenadas Longitude: 49°03'01,476" W e Latitude: 21°02'40,600" S; 78°10' e 20,41m até o vértice P-59, de coordenadas Longitude: 49°03'00,784" W e Latitude: 21°02'40,464" S; 89°50' e 23,10m até o vértice P-60, de coordenadas Longitude: 49°02'59,984" W e Latitude: 21°02'40,462" S; 77°06' e 32,96m até o vértice P-61, de coordenadas Longitude: 49°02'58,871" W e Latitude: 21°02'40,223" S; 71°35' e 21,33m até o vértice P-62, de coordenadas Longitude: 49°02'58,170" W e Latitude: 21°02'40,004" S; 71°07' e 57,61m até o vértice P-63, de coordenadas Longitude: 49°02'56,282" W e Latitude: 21°02'39,398" S; 70°11' e 40,48m até o vértice P-64, de coordenadas Longitude: 49°02'54,963" W e Latitude: 21°02'38,952" S; deste, segue pelo **Limite Urbano de Catiguá**, com o seguinte azimute e distância:- 162°03' e 244,68m até o vértice P-65, de coordenadas Longitude: 49°02'52,353" W e Latitude: 21°02'46,521" S; deste, segue pelos limite da Faixa de Domínio da **Avenida Homero Araujo**, com os seguintes azimutes e distâncias:- 271°18' e 54,00m até o vértice P-66, de coordenadas Longitude: 49°02'54,223" W e Latitude: 21°02'46,481" S; 272°28' e 37,05m até o vértice P-67, de coordenadas Longitude: 49°02'55,505" W e Latitude: 21°02'46,429" S; 272°36' e 58,79m

até o vértice P-68, de coordenadas Longitude: 49°02'57,539" W e Latitude: 21°02'46,342" S; 272°32' e 54,85m até o vértice P-69, de coordenadas Longitude: 49°02'59,437" W e Latitude: 21°02'46,263" S; 272°37' e 34,89m até o vértice P-70, de coordenadas Longitude: 49°03'00,644" W e Latitude: 21°02'46,211" S; 272°52' e 71,86m até o vértice P-71, de coordenadas Longitude: 49°03'03,130" W e Latitude: 21°02'46,094" S; 272°58' e 46,72m até o vértice P-72, de coordenadas Longitude: 49°03'04,746" W e Latitude: 21°02'46,015" S; 272°47' e 42,23m até o vértice P-73, de coordenadas Longitude: 49°03'06,207" W e Latitude: 21°02'45,948" S; 271°00' e 27,98m até o vértice P-74, de coordenadas Longitude: 49°03'07,176" W e Latitude: 21°02'45,932" S; 263°56' e 17,48m até o vértice P-75, de coordenadas Longitude: 49°03'07,778" W e Latitude: 21°02'45,992" S; 264°08' e 3,31m até o vértice P-76, de coordenadas Longitude: 49°03'07,892" W e Latitude: 21°02'46,003" S; 255°47' e 3,63m até o vértice P-77, de coordenadas Longitude: 49°03'08,014" W e Latitude: 21°02'46,032" S; 256°11' e 10,70m até o vértice P-78, de coordenadas Longitude: 49°03'08,374" W e Latitude: 21°02'46,115" S; deste, segue pelo **Limite Urbano de Catiguá**, com os seguintes azimutes e distâncias:- 198°04' e 16,01m até o vértice P-79, de coordenadas Longitude: 49°03'08,546" W e Latitude: 21°02'46,610" S; 140°31' e 70,12m até o vértice P-80, de coordenadas Longitude: 49°03'07,002" W e Latitude: 21°02'48,370" S; 140°04' e 38,74m até o vértice P-81, de coordenadas Longitude: 49°03'06,141" W e Latitude: 21°02'49,336" S; 140°57' e 73,02m até o vértice P-82, de coordenadas Longitude: 49°03'04,548" W e Latitude: 21°02'51,180" S; 238°52' e 162,00m até o vértice P-83, de coordenadas Longitude: 49°03'09,351" W e Latitude: 21°02'53,903" S; 158°08' e 29,79m até o vértice P-84, de coordenadas Longitude: 49°03'08,967" W e Latitude: 21°02'54,802" S; 255°47' e 87,59m até o vértice P-85, de coordenadas Longitude: 49°03'11,908" W e Latitude: 21°02'55,501" S; 156°45' e 15,30m até o vértice P-86, de coordenadas Longitude: 49°03'11,699" W e Latitude: 21°02'55,958" S; 157°08' e 9,51m até o vértice P-87, de coordenadas Longitude: 49°03'11,571" W e Latitude: 21°02'56,243" S; 156°54' e 12,37m até o vértice P-88, de coordenadas Longitude: 49°03'11,403" W e Latitude: 21°02'56,613" S; 156°43' e 15,63m até o vértice P-89, de coordenadas Longitude: 49°03'11,189" W e Latitude: 21°02'57,080" S; 155°51' e 9,67m até o vértice P-90, de coordenadas Longitude: 49°03'11,052" W e Latitude: 21°02'57,367" S; 151°12' e 10,07m até o vértice P-91, de coordenadas Longitude: 49°03'10,884" W e Latitude: 21°02'57,654" S; 163°39' e 8,72m até o vértice P-92, de

coordenadas Longitude: 49°03'10,799" W e Latitude: 21°02'57,926” S; 156°30’ e 19,12m até o vértice P-93, de coordenadas Longitude: 49°03'10,535" W e Latitude: 21°02'58,496” S; 250°39’ e 13,10m até o vértice P-94, de coordenadas Longitude: 49°03'10,963" W e Latitude: 21°02'58,637” S; 251°07’ e 9,79m até o vértice P-95, de coordenadas Longitude: 49°03'11,284" W e Latitude: 21°02'58,740” S; 250°23’ e 9,44m até o vértice P-96, de coordenadas Longitude: 49°03'11,592" W e Latitude: 21°02'58,843” S; 251°28’ e 9,77m até o vértice P-97, de coordenadas Longitude: 49°03'11,913" W e Latitude: 21°02'58,944” S; 251°27’ e 9,38m até o vértice P-98, de coordenadas Longitude: 49°03'12,221" W e Latitude: 21°02'59,041” S; 250°27’ e 9,83m até o vértice P-99, de coordenadas Longitude: 49°03'12,542" W e Latitude: 21°02'59,148” S; 247°11’ e 9,52m até o vértice P-100, de coordenadas Longitude: 49°03'12,846" W e Latitude: 21°02'59,268” S; 251°01’ e 9,65m até o vértice P-101, de coordenadas Longitude: 49°03'13,162" W e Latitude: 21°02'59,370” S; 251°53’ e 8,81m até o vértice P-102, de coordenadas Longitude: 49°03'13,452" W e Latitude: 21°02'59,459” S; 150°01’ e 26,81m até o vértice P-103, de coordenadas Longitude: 49°03'12,988" W e Latitude: 21°03'00,214” S; 150°26’ e 1,52m até o vértice P-104, de coordenadas Longitude: 49°03'12,962" W e Latitude: 21°03'00,257” S; 150°38’ e 7,13m até o vértice P-105, de coordenadas Longitude: 49°03'12,841" W e Latitude: 21°03'00,459” S; 150°09’ e 18,15m até o vértice P-106, de coordenadas Longitude: 49°03'12,528" W e Latitude: 21°03'00,971” S; 150°18’ e 253,01m até o vértice P-107, de coordenadas Longitude: 49°03'08,188" W e Latitude: 21°03'08,118” S; 156°59’ e 28,37m até o vértice P-108, de coordenadas Longitude: 49°03'07,804" W e Latitude: 21°03'08,967” S; 246°44’ e 24,23m até o vértice P-109, de coordenadas Longitude: 49°03'08,575" W e Latitude: 21°03'09,278” S; 241°26’ e 12,10m até o vértice P-110, de coordenadas Longitude: 49°03'08,943" W e Latitude: 21°03'09,466” S; 245°53’ e 7,53m até o vértice P-111, de coordenadas Longitude: 49°03'09,181" W e Latitude: 21°03'09,566” S; 264°10’ e 6,96m até o vértice P-112, de coordenadas Longitude: 49°03'09,421" W e Latitude: 21°03'09,589” S; 226°49’ e 8,63m até o vértice P-113, de coordenadas Longitude: 49°03'09,639" W e Latitude: 21°03'09,781” S; 269°30’ e 7,28m até o vértice P-114, de coordenadas Longitude: 49°03'09,891" W e Latitude: 21°03'09,783” S; 221°07’ e 7,02m até o vértice P-115, de coordenadas Longitude: 49°03'10,051" W e Latitude: 21°03'09,955” S; 251°40’ e 4,50m até o vértice P-116, de coordenadas Longitude: 49°03'10,199" W e Latitude:

21°03'10,001" S; 262°39' e 8,67m até o vértice P-117, de coordenadas Longitude: 49°03'10,497" W e Latitude: 21°03'10,037" S; 246°20' e 17,24m até o vértice P-118, de coordenadas Longitude: 49°03'11,044" W e Latitude: 21°03'10,262" S; 231°56' e 11,62m até o vértice P-119, de coordenadas Longitude: 49°03'11,361" W e Latitude: 21°03'10,495" S; 242°44' e 17,93m até o vértice P-120, de coordenadas Longitude: 49°03'11,913" W e Latitude: 21°03'10,762" S; 241°30' e 100,06m até o vértice P-121, de coordenadas Longitude: 49°03'14,959" W e Latitude: 21°03'12,314" S; 229°33' e 22,95m até o vértice P-122, de coordenadas Longitude: 49°03'15,564" W e Latitude: 21°03'12,798" S; 244°06' e 45,86m até o vértice P-123, de coordenadas Longitude: 49°03'16,993" W e Latitude: 21°03'13,449" S; 237°23' e 88,05m até o vértice P-124, de coordenadas Longitude: 49°03'19,562" W e Latitude: 21°03'14,992" S; 251°32' e 72,35m até o vértice P-125, de coordenadas Longitude: 49°03'21,939" W e Latitude: 21°03'15,737" S; 239°26' e 111,54m até o vértice P-126, de coordenadas Longitude: 49°03'25,266" W e Latitude: 21°03'17,581" S; 278°31' e 15,56m até o vértice P-127, de coordenadas Longitude: 49°03'25,799" W e Latitude: 21°03'17,506" S; 256°48' e 28,29m até o vértice P-128, de coordenadas Longitude: 49°03'26,753" W e Latitude: 21°03'17,716" S; 255°26' e 21,30m até o vértice P-129, de coordenadas Longitude: 49°03'27,467" W e Latitude: 21°03'17,890" S; 234°37' e 151,44m até o vértice P-130, de coordenadas Longitude: 49°03'31,744" W e Latitude: 21°03'20,741" S; deste, segue pelo **Rio São Domingos**, com os seguintes azimutes e distâncias:- 158°37' e 68,04m até o vértice P-131, de coordenadas Longitude: 49°03'30,885" W e Latitude: 21°03'22,801" S; 180°00' e 2,61m até o vértice P-132, de coordenadas Longitude: 49°03'30,885" W e Latitude: 21°03'22,886" S; 158°45' e 7,09m até o vértice P-133, de coordenadas Longitude: 49°03'30,796" W e Latitude: 21°03'23,101" S; 165°56' e 64,87m até o vértice P-134, de coordenadas Longitude: 49°03'30,250" W e Latitude: 21°03'25,147" S; 153°27' e 5,88m até o vértice P-135, de coordenadas Longitude: 49°03'30,159" W e Latitude: 21°03'25,318" S; 198°22' e 121,30m até o vértice P-136, de coordenadas Longitude: 49°03'31,484" W e Latitude: 21°03'29,061" S; 180°00' e 4,00m até o vértice P-137, de coordenadas Longitude: 49°03'31,484" W e Latitude: 21°03'29,191" S; 181°46' e 29,82m até o vértice P-138, de coordenadas Longitude: 49°03'31,516" W e Latitude: 21°03'30,160" S; 189°08' e 31,27m até o vértice P-139, de coordenadas Longitude: 49°03'31,688" W e Latitude: 21°03'31,164" S; 197°01' e 40,43m até o vértice P-140, de

coordenadas Longitude: 49°03'32,098" W e Latitude: 21°03'32,421" S; 188°54' e 26,28m até o vértice P-141, de coordenadas Longitude: 49°03'32,239" W e Latitude: 21°03'33,265" S; 188°05' e 16,18m até o vértice P-142, de coordenadas Longitude: 49°03'32,318" W e Latitude: 21°03'33,786" S; 201°47' e 59,39m até o vértice P-143, de coordenadas Longitude: 49°03'33,082" W e Latitude: 21°03'35,579" S; 201°37' e 23,26m até o vértice P-144, de coordenadas Longitude: 49°03'33,379" W e Latitude: 21°03'36,282" S; 242°41' e 47,05m até o vértice P-145, de coordenadas Longitude: 49°03'34,827" W e Latitude: 21°03'36,984" S; 252°09' e 18,07m até o vértice P-146, de coordenadas Longitude: 49°03'35,423" W e Latitude: 21°03'37,164" S; 222°40' e 32,54m até o vértice P-147, de coordenadas Longitude: 49°03'36,187" W e Latitude: 21°03'37,942" S; 194°43' e 25,79m até o vértice P-148, de coordenadas Longitude: 49°03'36,414" W e Latitude: 21°03'38,753" S; 190°04' e 27,39m até o vértice P-149, de coordenadas Longitude: 49°03'36,580" W e Latitude: 21°03'39,630" S; 169°46' e 24,56m até o vértice P-150, de coordenadas Longitude: 49°03'36,429" W e Latitude: 21°03'40,416" S; 209°39' e 36,17m até o vértice P-151, de coordenadas Longitude: 49°03'37,049" W e Latitude: 21°03'41,438" S; 206°33' e 23,89m até o vértice P-152, de coordenadas Longitude: 49°03'37,419" W e Latitude: 21°03'42,133" S; 181°39' e 9,02m até o vértice P-153, de coordenadas Longitude: 49°03'37,428" W e Latitude: 21°03'42,426" S; 151°24' e 9,35m até o vértice P-154, de coordenadas Longitude: 49°03'37,273" W e Latitude: 21°03'42,693" S; 177°26' e 7,11m até o vértice P-155, de coordenadas Longitude: 49°03'37,262" W e Latitude: 21°03'42,924" S; 134°34' e 30,28m até o vértice P-156, de coordenadas Longitude: 49°03'36,515" W e Latitude: 21°03'43,615" S; 157°09' e 27,97m até o vértice P-157, de coordenadas Longitude: 49°03'36,139" W e Latitude: 21°03'44,453" S; 123°11' e 13,59m até o vértice P-158, de coordenadas Longitude: 49°03'35,745" W e Latitude: 21°03'44,695" S; 85°22' e 20,25m até o vértice P-159, de coordenadas Longitude: 49°03'35,046" W e Latitude: 21°03'44,642" S; 103°05' e 35,18m até o vértice P-160, de coordenadas Longitude: 49°03'33,859" W e Latitude: 21°03'44,901" S; 91°51' e 13,29m até o vértice P-161, de coordenadas Longitude: 49°03'33,399" W e Latitude: 21°03'44,915" S; 72°08' e 11,74m até o vértice P-162, de coordenadas Longitude: 49°03'33,012" W e Latitude: 21°03'44,798" S; 112°38' e 4,47m até o vértice P-163, de coordenadas Longitude: 49°03'32,869" W e Latitude: 21°03'44,854" S; 123°47' e 17,20m até o vértice P-164, de

coordenadas Longitude: 49°03'32,374" W e Latitude: 21°03'45,165" S; 123°41' e 6,77m até o vértice P-165, de coordenadas Longitude: 49°03'32,179" W e Latitude: 21°03'45,287" S; 127°43' e 14,38m até o vértice P-166, de coordenadas Longitude: 49°03'31,785" W e Latitude: 21°03'45,573" S; 121°38' e 26,96m até o vértice P-167, de coordenadas Longitude: 49°03'30,990" W e Latitude: 21°03'46,033" S; 122°59' e 7,40m até o vértice P-168, de coordenadas Longitude: 49°03'30,775" W e Latitude: 21°03'46,164" S; 109°37' e 15,20m até o vértice P-169, de coordenadas Longitude: 49°03'30,279" W e Latitude: 21°03'46,330" S; 123°45' e 19,37m até o vértice P-170, de coordenadas Longitude: 49°03'29,721" W e Latitude: 21°03'46,680" S; 146°08' e 11,30m até o vértice P-171, de coordenadas Longitude: 49°03'29,503" W e Latitude: 21°03'46,985" S; 150°58' e 12,56m até o vértice P-172, de coordenadas Longitude: 49°03'29,292" W e Latitude: 21°03'47,342" S; 131°31' e 9,14m até o vértice P-173, de coordenadas Longitude: 49°03'29,055" W e Latitude: 21°03'47,539" S; 149°06' e 5,73m até o vértice P-174, de coordenadas Longitude: 49°03'28,953" W e Latitude: 21°03'47,699" S; 162°33' e 7,70m até o vértice P-175, de coordenadas Longitude: 49°03'28,873" W e Latitude: 21°03'47,938" S; 151°30' e 15,43m até o vértice P-176, de coordenadas Longitude: 49°03'28,618" W e Latitude: 21°03'48,379" S; 94°40' e 54,02m até o vértice P-177, de coordenadas Longitude: 49°03'26,753" W e Latitude: 21°03'48,522" S; 186°55' e 10,53m até o vértice P-178, de coordenadas Longitude: 49°03'26,797" W e Latitude: 21°03'48,862" S; 123°58' e 44,74m até o vértice P-179, de coordenadas Longitude: 49°03'25,512" W e Latitude: 21°03'49,675" S; 135°48' e 63,53m até o vértice P-180, de coordenadas Longitude: 49°03'23,978" W e Latitude: 21°03'51,156" S; 156°08' e 34,33m até o vértice P-181, de coordenadas Longitude: 49°03'23,497" W e Latitude: 21°03'52,177" S; 85°16' e 37,68m até o vértice P-182, de coordenadas Longitude: 49°03'22,196" W e Latitude: 21°03'52,076" S; 133°42' e 43,97m até o vértice P-183, de coordenadas Longitude: 49°03'21,095" W e Latitude: 21°03'53,064" S; 116°39' e 107,47m até o vértice P-184, de coordenadas Longitude: 49°03'17,768" W e Latitude: 21°03'54,632" S; 23°29' e 25,79m até o vértice P-185, de coordenadas Longitude: 49°03'17,412" W e Latitude: 21°03'53,863" S; 101°53' e 34,04m até o vértice P-186, de coordenadas Longitude: 49°03'16,258" W e Latitude: 21°03'54,091" S; 76°36' e 28,16m até o vértice P-187, de coordenadas Longitude: 49°03'15,309" W e Latitude: 21°03'53,879" S; deste, segue pelo **Limite Urbano de**

Catiguá, com os seguintes azimutes e distâncias:- 174°08’ e 173,50m até o vértice P-188, de coordenadas Longitude: 49°03'14,695" W e Latitude: 21°03'59,491” S; 173°32’ e 106,44m até o vértice P-189, de coordenadas Longitude: 49°03'14,280" W e Latitude: 21°04'02,930” S; 176°28’ e 122,05m até o vértice P-190, de coordenadas Longitude: 49°03'14,020" W e Latitude: 21°04'06,891” S; 176°30’ e 479,13m até o vértice P-191, de coordenadas Longitude: 49°03'13,009" W e Latitude: 21°04'22,441” S; 263°26’ e 717,29m até o vértice P-192, de coordenadas Longitude: 49°03'37,695" W e Latitude: 21°04'25,103” S; 266°20’ e 145,78m até o vértice P-193, de coordenadas Longitude: 49°03'42,735" W e Latitude: 21°04'25,405” S; 358°39’ e 106,75m até o vértice P-194, de coordenadas Longitude: 49°03'42,822" W e Latitude: 21°04'21,935” S; 262°27’ e 509,75m até o vértice P-195, de coordenadas Longitude: 49°04'00,328" W e Latitude: 21°04'24,110” S; deste, segue pelos limite da Faixa de Domínio da **Rodovia Estadual - SPA 395/310**, com o seguinte azimute e distância:- 22°51’ e 604,56m até o vértice P-196, de coordenadas Longitude: 49°03'52,191" W e Latitude: 21°04'05,997” S; deste, segue pelo **Limite Urbano de Catiguá**, com o seguinte azimute e distância:- 274°25’ e 533,44m até o vértice P-197, de coordenadas Longitude: 49°04'10,615" W e Latitude: 21°04'04,661” S; deste, segue pelo **Córrego Bate Panela**, com os seguintes azimutes e distâncias:- 25°34’ e 17,12m até o vértice P-198, de coordenadas Longitude: 49°04'10,359" W e Latitude: 21°04'04,159” S; 22°38’ e 46,79m até o vértice P-199, de coordenadas Longitude: 49°04'09,735" W e Latitude: 21°04'02,755” S; 25°23’ e 70,40m até o vértice P-200, de coordenadas Longitude: 49°04'08,689" W e Latitude: 21°04'00,687” S; 25°44’ e 1,26m até o vértice P-201, de coordenadas Longitude: 49°04'08,670" W e Latitude: 21°04'00,650” S; 31°04’ e 53,03m até o vértice P-202, de coordenadas Longitude: 49°04'07,722" W e Latitude: 21°03'59,173” S; 24°00’ e 49,16m até o vértice P-203, de coordenadas Longitude: 49°04'07,029" W e Latitude: 21°03'57,713” S; 19°22’ e 41,67m até o vértice P-204, de coordenadas Longitude: 49°04'06,550" W e Latitude: 21°03'56,435” S; 19°22’ e 27,06m até o vértice P-205, de coordenadas Longitude: 49°04'06,239" W e Latitude: 21°03'55,605” S; 30°27’ e 27,22m até o vértice P-206, de coordenadas Longitude: 49°04'05,761" W e Latitude: 21°03'54,842” S; 47°55’ e 55,77m até o vértice P-207, de coordenadas Longitude: 49°04'04,327" W e Latitude: 21°03'53,627” S; 23°55’ e 43,13m até o vértice P-208, de coordenadas Longitude: 49°04'03,721" W e Latitude: 21°03'52,345” S; 24°23’ e 3,99m até

o vértice P-209, de coordenadas Longitude: 49°04'03,664" W e Latitude: 21°03'52,227" S; 11°01' e 40,89m até o vértice P-210, de coordenadas Longitude: 49°04'03,393" W e Latitude: 21°03'50,922" S; 11°03' e 70,04m até o vértice P-211, de coordenadas Longitude: 49°04'02,928" W e Latitude: 21°03'48,687" S; 25°37' e 73,71m até o vértice P-212, de coordenadas Longitude: 49°04'01,824" W e Latitude: 21°03'46,526" S; 25°53' e 1,98m até o vértice P-213, de coordenadas Longitude: 49°04'01,794" W e Latitude: 21°03'46,468" S; 25°32' e 7,63m até o vértice P-214, de coordenadas Longitude: 49°04'01,680" W e Latitude: 21°03'46,244" S; 25°37' e 21,97m até o vértice P-215, de coordenadas Longitude: 49°04'01,351" W e Latitude: 21°03'45,600" S; 349°17' e 8,55m até o vértice P-216, de coordenadas Longitude: 49°04'01,406" W e Latitude: 21°03'45,327" S; deste, segue pelos limite da Faixa de Domínio da **Estrada Municipal (CTG-349)**, com os seguintes azimutes e distâncias:- 257°53' e 61,47m até o vértice P-217, de coordenadas Longitude: 49°04'03,488" W e Latitude: 21°03'45,746" S; 257°20' e 36,07m até o vértice P-218, de coordenadas Longitude: 49°04'04,707" W e Latitude: 21°03'46,003" S; 255°34' e 46,68m até o vértice P-219, de coordenadas Longitude: 49°04'06,273" W e Latitude: 21°03'46,381" S; 257°20' e 99,68m até o vértice P-220, de coordenadas Longitude: 49°04'09,642" W e Latitude: 21°03'47,091" S; 254°43' e 51,62m até o vértice P-221, de coordenadas Longitude: 49°04'11,367" W e Latitude: 21°03'47,533" S; 258°32' e 68,90m até o vértice P-222, de coordenadas Longitude: 49°04'13,706" W e Latitude: 21°03'47,978" S; 259°56' e 21,67m até o vértice P-223, de coordenadas Longitude: 49°04'14,445" W e Latitude: 21°03'48,101" S; 264°38' e 17,14m até o vértice P-224, de coordenadas Longitude: 49°04'15,036" W e Latitude: 21°03'48,153" S; 309°23' e 23,80m até o vértice P-225, de coordenadas Longitude: 49°04'15,673" W e Latitude: 21°03'47,662" S; 286°51' e 40,63m até o vértice P-226, de coordenadas Longitude: 49°04'17,020" W e Latitude: 21°03'47,279" S; deste, segue pelo **Limite Urbano de Catiguá**, com os seguintes azimutes e distâncias:- 9°35' e 387,82m até o vértice P-227, de coordenadas Longitude: 49°04'14,783" W e Latitude: 21°03'34,845" S; 349°30' e 535,66m até o vértice P-228, de coordenadas Longitude: 49°04'18,161" W e Latitude: 21°03'17,719" S; deste, segue pelos limite da Faixa de Domínio da **Estrada Municipal (CTG-060)**, com o seguinte azimute e distância:- 285°44' e 544,41m até o vértice P-229, de coordenadas Longitude: 49°04'36,310" W e Latitude: 21°03'12,914" S; deste, segue pelo **Limite Urbano de Catiguá**, com o seguinte azimute e

distância:- 352°20’ e 467,52m até o vértice P-230, de coordenadas Longitude: 49°04'38,466" W e Latitude: 21°02'57,848” S; deste, segue pelo **Rio São Domingos**, com os seguintes azimutes e distâncias:- 76°34’ e 13,12m até o vértice P-231, de coordenadas Longitude: 49°04'38,024" W e Latitude: 21°02'57,749” S; 66°23’ e 40,01m até o vértice P-232, de coordenadas Longitude: 49°04'36,754" W e Latitude: 21°02'57,228” S; 65°45’ e 40,91m até o vértice P-233, de coordenadas Longitude: 49°04'35,462" W e Latitude: 21°02'56,682” S; 92°09’ e 26,09m até o vértice P-234, de coordenadas Longitude: 49°04'34,559" W e Latitude: 21°02'56,714” S; 140°06’ e 16,48m até o vértice P-235, de coordenadas Longitude: 49°04'34,193" W e Latitude: 21°02'57,125” S; 115°17’ e 44,64m até o vértice P-236, de coordenadas Longitude: 49°04'32,795" W e Latitude: 21°02'57,745” S; 72°33’ e 26,48m até o vértice P-237, de coordenadas Longitude: 49°04'31,920" W e Latitude: 21°02'57,487” S; 93°16’ e 35,54m até o vértice P-238, de coordenadas Longitude: 49°04'30,691" W e Latitude: 21°02'57,553” S; 110°35’ e 15,39m até o vértice P-239, de coordenadas Longitude: 49°04'30,192" W e Latitude: 21°02'57,729” S; 128°17’ e 21,59m até o vértice P-240, de coordenadas Longitude: 49°04'29,605" W e Latitude: 21°02'58,164” S; 131°49’ e 30,53m até o vértice P-241, de coordenadas Longitude: 49°04'28,817" W e Latitude: 21°02'58,826” S; 136°59’ e 46,18m até o vértice P-242, de coordenadas Longitude: 49°04'27,726" W e Latitude: 21°02'59,924” S; 144°09’ e 36,58m até o vértice P-243, de coordenadas Longitude: 49°04'26,984" W e Latitude: 21°03'00,888” S; 122°35’ e 51,16m até o vértice P-244, de coordenadas Longitude: 49°04'25,491" W e Latitude: 21°03'01,784” S; 85°45’ e 50,26m até o vértice P-245, de coordenadas Longitude: 49°04'23,755" W e Latitude: 21°03'01,663” S; 92°42’ e 51,53m até o vértice P-246, de coordenadas Longitude: 49°04'21,972" W e Latitude: 21°03'01,742” S; 101°05’ e 37,72m até o vértice P-247, de coordenadas Longitude: 49°04'20,690" W e Latitude: 21°03'01,978” S; 101°58’ e 53,66m até o vértice P-248, de coordenadas Longitude: 49°04'18,872" W e Latitude: 21°03'02,340” S; 95°27’ e 103,28m até o vértice P-249, de coordenadas Longitude: 49°04'15,311" W e Latitude: 21°03'02,659” S; 100°56’ e 87,33m até o vértice P-250, de coordenadas Longitude: 49°04'12,341" W e Latitude: 21°03'03,198” S; 99°39’ e 81,06m até o vértice P-251, de coordenadas Longitude: 49°04'09,573" W e Latitude: 21°03'03,640” S; 94°33’ e 51,00m até o vértice P-252, de coordenadas Longitude: 49°04'07,812" W e Latitude: 21°03'03,772” S; 97°37’ e 104,83m até o vértice P-253, de

coordenadas Longitude: 49°04'04,213" W e Latitude: 21°03'04,224” S; 99°22’ e 67,74m até o vértice P-254, de coordenadas Longitude: 49°04'01,898" W e Latitude: 21°03'04,583” S; 99°17’ e 2,28m até o vértice P-255, de coordenadas Longitude: 49°04'01,820" W e Latitude: 21°03'04,595” S; 98°25’ e 2,31m até o vértice P-256, de coordenadas Longitude: 49°04'01,741" W e Latitude: 21°03'04,606” S; 98°28’ e 67,66m até o vértice P-257, de coordenadas Longitude: 49°03'59,423" W e Latitude: 21°03'04,930” S; 99°48’ e 53,24m até o vértice P-258, de coordenadas Longitude: 49°03'57,606" W e Latitude: 21°03'05,225” S; deste, segue pelo **Córrego Bate Panela**, com os seguintes azimutes e distâncias:- 34°10’ e 91,01m até o vértice P-259, de coordenadas Longitude: 49°03'55,835" W e Latitude: 21°03'02,777” S; 37°54’ e 115,54m até o vértice P-260, de coordenadas Longitude: 49°03'53,376" W e Latitude: 21°02'59,813” S; 32°43’ e 155,52m até o vértice P-261, de coordenadas Longitude: 49°03'50,464" W e Latitude: 21°02'55,559” S; 49°38’ e 13,11m até o vértice P-262, de coordenadas Longitude: 49°03'50,118" W e Latitude: 21°02'55,283” S; 60°20’ e 9,07m até o vértice P-263, de coordenadas Longitude: 49°03'49,845" W e Latitude: 21°02'55,137” S; 86°32’ e 3,07m até o vértice P-264, de coordenadas Longitude: 49°03'49,739" W e Latitude: 21°02'55,131” S; 37°39’ e 4,58m até o vértice P-265, de coordenadas Longitude: 49°03'49,642" W e Latitude: 21°02'55,013” S; 61°57’ e 4,06m até o vértice P-266, de coordenadas Longitude: 49°03'49,518" W e Latitude: 21°02'54,951” S; 79°27’ e 3,70m até o vértice P-267, de coordenadas Longitude: 49°03'49,392" W e Latitude: 21°02'54,929” S; 47°20’ e 12,48m até o vértice P-268, de coordenadas Longitude: 49°03'49,074" W e Latitude: 21°02'54,654” S; 49°14’ e 13,38m até o vértice P-269, de coordenadas Longitude: 49°03'48,723" W e Latitude: 21°02'54,370” S; 40°46’ e 6,99m até o vértice P-270, de coordenadas Longitude: 49°03'48,565" W e Latitude: 21°02'54,198” S; 52°29’ e 4,04m até o vértice P-271, de coordenadas Longitude: 49°03'48,454" W e Latitude: 21°02'54,118” S; 72°16’ e 5,15m até o vértice P-272, de coordenadas Longitude: 49°03'48,284" W e Latitude: 21°02'54,067” S; 57°33’ e 8,66m até o vértice P-273, de coordenadas Longitude: 49°03'48,031" W e Latitude: 21°02'53,916” S; 72°54’ e 1,57m até o vértice P-274, de coordenadas Longitude: 49°03'47,979" W e Latitude: 21°02'53,901” S; 45°56’ e 15,83m até o vértice P-275, de coordenadas Longitude: 49°03'47,585" W e Latitude: 21°02'53,543” S; 55°12’ e 11,53m até o vértice P-276, de coordenadas Longitude: 49°03'47,257" W e Latitude: 21°02'53,329” S; 91°50’ e 1,94m até o vértice P-

277, de coordenadas Longitude: 49°03'47,190" W e Latitude: 21°02'53,331” S; 41°52’ e 12,76m até o vértice P-278, de coordenadas Longitude: 49°03'46,895" W e Latitude: 21°02'53,022” S; 58°07’ e 12,41m até o vértice P-279, de coordenadas Longitude: 49°03'46,530" W e Latitude: 21°02'52,809” S; 48°03’ e 19,88m até o vértice P-280, de coordenadas Longitude: 49°03'46,018" W e Latitude: 21°02'52,377” S; 55°15’ e 4,43m até o vértice P-281, de coordenadas Longitude: 49°03'45,892" W e Latitude: 21°02'52,295” S; 43°20’ e 23,13m até o vértice P-282, de coordenadas Longitude: 49°03'45,342" W e Latitude: 21°02'51,748” S; 48°25’ e 12,93m até o vértice P-283, de coordenadas Longitude: 49°03'45,007" W e Latitude: 21°02'51,469” S; 67°31’ e 28,15m até o vértice P-284, de coordenadas Longitude: 49°03'44,106" W e Latitude: 21°02'51,119” S; 39°04’ e 11,45m até o vértice P-285, de coordenadas Longitude: 49°03'43,856" W e Latitude: 21°02'50,830” S; deste, segue pelo **Limite Urbano de Catiguá**, com os seguintes azimutes e distâncias:- 310°53’ e 58,86m até o vértice P-286, de coordenadas Longitude: 49°03'45,397" W e Latitude: 21°02'49,577” S; 310°52’ e 85,00m até o vértice P-287, de coordenadas Longitude: 49°03'47,623" W e Latitude: 21°02'47,768” S; 310°51’ e 84,98m até o vértice P-288, de coordenadas Longitude: 49°03'49,849" W e Latitude: 21°02'45,960” S; 310°53’ e 80,62m até o vértice P-289, de coordenadas Longitude: 49°03'51,960" W e Latitude: 21°02'44,244” S; 300°35’ e 22,61m até o vértice P-290, de coordenadas Longitude: 49°03'52,634" W e Latitude: 21°02'43,870” S; 288°48’ e 48,95m até o vértice P-291, de coordenadas Longitude: 49°03'54,239" W e Latitude: 21°02'43,357” S; 276°00’ e 5,86m até o vértice P-292, de coordenadas Longitude: 49°03'54,441" W e Latitude: 21°02'43,337” S; deste, segue pelo **Córrego dos Coqueiros**, com os seguintes azimutes e distâncias:- 25°48’ e 97,33m até o vértice P-293, de coordenadas Longitude: 49°03'52,973" W e Latitude: 21°02'40,488” S; 30°22’ e 45,74m até o vértice P-294, de coordenadas Longitude: 49°03'52,172" W e Latitude: 21°02'39,205” S; 20°17’ e 76,43m até o vértice P-295, de coordenadas Longitude: 49°03'51,254" W e Latitude: 21°02'36,874” S; 27°19’ e 54,42m até o vértice P-296, de coordenadas Longitude: 49°03'50,389" W e Latitude: 21°02'35,302” S; 28°38’ e 45,90m até o vértice P-297, de coordenadas Longitude: 49°03'49,627" W e Latitude: 21°02'33,992” S; 21°14’ e 23,20m até o vértice P-298, de coordenadas Longitude: 49°03'49,336" W e Latitude: 21°02'33,289” S; 21°35’ e 16,87m até o vértice P-299, de coordenadas Longitude: 49°03'49,121" W e Latitude: 21°02'32,779” S; 23°51’ e 44,05m

até o vértice P-300, de coordenadas Longitude: 49°03'48,504" W e Latitude: 21°02'31,469" S; 26°57' e 43,13m até o vértice P-301, de coordenadas Longitude: 49°03'47,827" W e Latitude: 21°02'30,219" S; 30°27' e 51,09m até o vértice P-302, de coordenadas Longitude: 49°03'46,930" W e Latitude: 21°02'28,787" S; 22°34' e 28,58m até o vértice P-303, de coordenadas Longitude: 49°03'46,550" W e Latitude: 21°02'27,929" S; 31°37' e 18,06m até o vértice P-304, de coordenadas Longitude: 49°03'46,222" W e Latitude: 21°02'27,429" S; 58°57' e 6,74m até o vértice P-305, de coordenadas Longitude: 49°03'46,022" W e Latitude: 21°02'27,316" S; 69°38' e 29,44m até o vértice P-306, de coordenadas Longitude: 49°03'45,066" W e Latitude: 21°02'26,983" S; 11°00' e 7,86m até o vértice P-307, de coordenadas Longitude: 49°03'45,014" W e Latitude: 21°02'26,732" S; 15°27' e 9,64m até o vértice P-308, de coordenadas Longitude: 49°03'44,925" W e Latitude: 21°02'26,430" S; 63°26' e 8,39m até o vértice P-309, de coordenadas Longitude: 49°03'44,665" W e Latitude: 21°02'26,308" S; 44°54' e 16,93m até o vértice P-310, de coordenadas Longitude: 49°03'44,251" W e Latitude: 21°02'25,918" S; 10°28' e 30,96m até o vértice P-311, de coordenadas Longitude: 49°03'44,056" W e Latitude: 21°02'24,928" S; 44°54' e 20,37m até o vértice P-312, de coordenadas Longitude: 49°03'43,558" W e Latitude: 21°02'24,459" S; 35°24' e 19,73m até o vértice P-313, de coordenadas Longitude: 49°03'43,162" W e Latitude: 21°02'23,936" S; 0°09' e 20,02m até o vértice P-314, de coordenadas Longitude: 49°03'43,160" W e Latitude: 21°02'23,285" S; 50°14' e 36,92m até o vértice P-315, de coordenadas Longitude: 49°03'42,177" W e Latitude: 21°02'22,517" S; 50°50' e 40,77m até o vértice P-316, de coordenadas Longitude: 49°03'41,082" W e Latitude: 21°02'21,680" S; 39°14' e 35,42m até o vértice P-317, de coordenadas Longitude: 49°03'40,306" W e Latitude: 21°02'20,788" S; 40°22' e 47,96m até o vértice P-318, de coordenadas Longitude: 49°03'39,230" W e Latitude: 21°02'19,600" S; 49°29' e 83,85m até o vértice P-319, de coordenadas Longitude: 49°03'37,022" W e Latitude: 21°02'17,829" S; 14°57' e 12,41m até o vértice P-320, de coordenadas Longitude: 49°03'36,911" W e Latitude: 21°02'17,439" S; 33°26' e 10,69m até o vértice P-321, de coordenadas Longitude: 49°03'36,707" W e Latitude: 21°02'17,149" S; 122°50' e 6,01m até o vértice P-322, de coordenadas Longitude: 49°03'36,532" W e Latitude: 21°02'17,255" S; 45°55' e 18,97m até o vértice P-323, de coordenadas Longitude: 49°03'36,060" W e Latitude: 21°02'16,826" S; 44°15' e 11,25m até o vértice P-324, de

coordenadas Longitude: 49°03'35,788" W e Latitude: 21°02'16,564" S; 57°32' e 7,91m até o vértice P-325, de coordenadas Longitude: 49°03'35,557" W e Latitude: 21°02'16,426" S; 22°30' e 13,95m até o vértice P-326, de coordenadas Longitude: 49°03'35,372" W e Latitude: 21°02'16,007" S; 45°38' e 18,70m até o vértice P-327, de coordenadas Longitude: 49°03'34,909" W e Latitude: 21°02'15,582" S; 36°04' e 13,93m até o vértice P-328, de coordenadas Longitude: 49°03'34,625" W e Latitude: 21°02'15,216" S; 32°39' e 22,90m até o vértice P-329, de coordenadas Longitude: 49°03'34,197" W e Latitude: 21°02'14,589" S; 43°25' e 10,12m até o vértice P-330, de coordenadas Longitude: 49°03'33,956" W e Latitude: 21°02'14,350" S; 29°43' e 10,31m até o vértice P-331, de coordenadas Longitude: 49°03'33,779" W e Latitude: 21°02'14,059" S; 42°03' e 9,57m até o vértice P-332, de coordenadas Longitude: 49°03'33,557" W e Latitude: 21°02'13,828" S; 38°03' e 15,97m até o vértice P-333, de coordenadas Longitude: 49°03'33,216" W e Latitude: 21°02'13,419" S; 39°09' e 19,48m até o vértice P-334, de coordenadas Longitude: 49°03'32,790" W e Latitude: 21°02'12,928" S; 38°43' e 9,74m até o vértice P-335, de coordenadas Longitude: 49°03'32,579" W e Latitude: 21°02'12,681" S; 40°00' e 20,80m até o vértice P-336, de coordenadas Longitude: 49°03'32,116" W e Latitude: 21°02'12,163" S; 54°37' e 65,61m até o vértice P-337, de coordenadas Longitude: 49°03'30,263" W e Latitude: 21°02'10,928" S; 42°48' e 78,69m até o vértice P-338, de coordenadas Longitude: 49°03'28,411" W e Latitude: 21°02'09,051" S; 36°18' e 106,14m até o vértice P-339, de coordenadas Longitude: 49°03'26,234" W e Latitude: 21°02'06,270" S; 24°01' e 104,68m até o vértice P-340, de coordenadas Longitude: 49°03'24,758" W e Latitude: 21°02'03,161" S; 15°56' e 61,92m até o vértice P-01, ponto inicial da descrição deste perímetro.

Anexo II – Mapa de Localização e Coordenadas do Perímetro Urbano de Catiguá

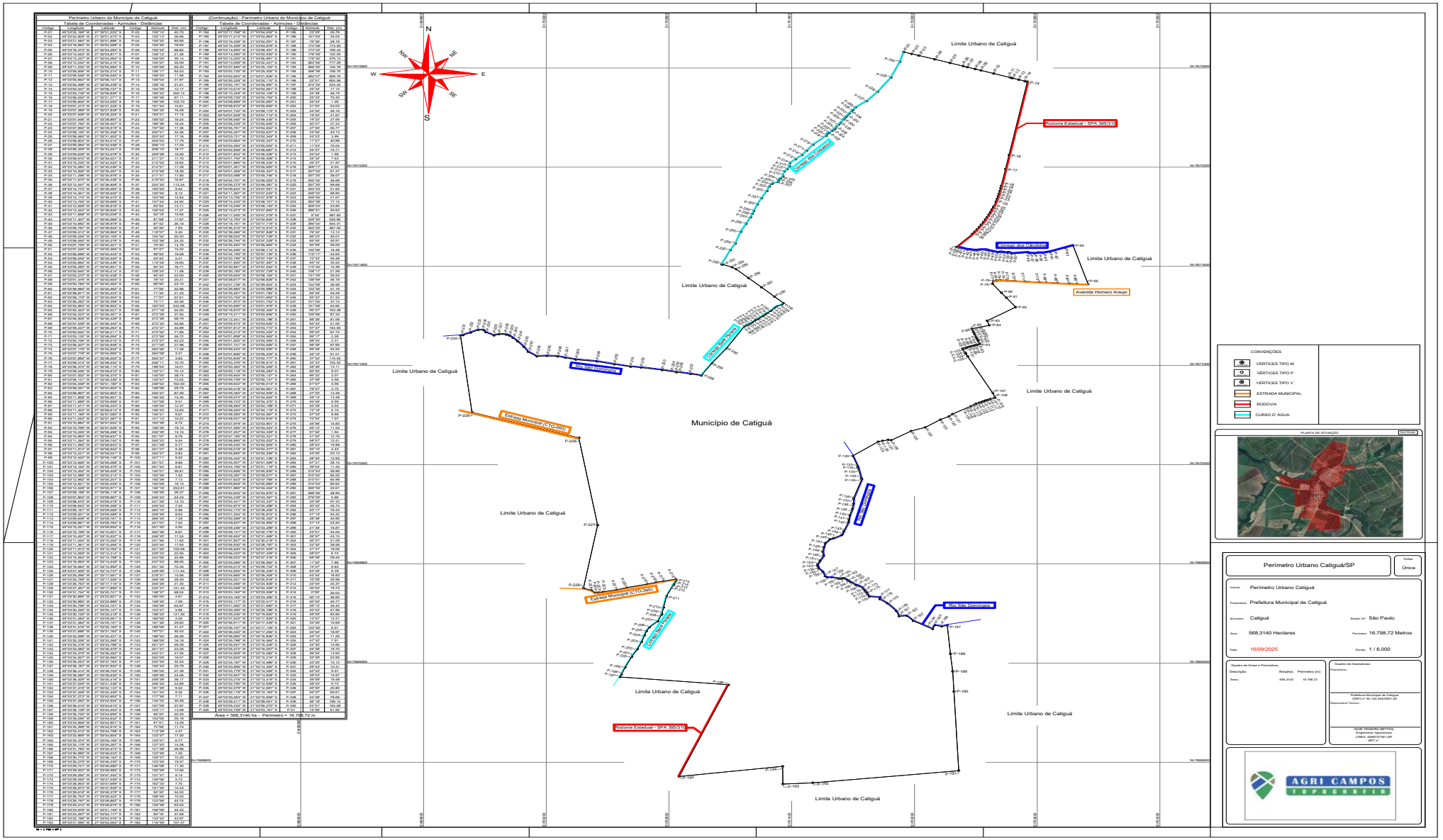
Perímetro Urbano do Município de Catiguá
Tabela de Coordenadas - Azimutes - Distâncias
(Continuação) - Perímetro Urbano do Município de Catiguá
Tabela de Coordenadas - Azimutes - Distâncias
Área = 568,3140 ha - Perímetro = 16.798,72 m
Limite Urbano de Catiguá
Município de Catiguá
Rodovia Estadual - SPA 395/310
Avenida Rio de Janeiro
Avenida Homero Araújo
Rua São Constantino
Estrada Municipal (CTG-060)
Estrada Municipal (CTG-349)
Córrego Água Limpa
Córrego Água Limpa
CONVENÇÕES
VÉRTICES TIPO M
VÉRTICES TIPO P
VÉRTICES TIPO V
ESTRADA MUNICIPAL
RODOVIA
CURSO D' ÁGUA
PLANTA DE SITUAÇÃO
Perímetro Urbano Catiguá/SP
Folha: Única
Imóvel: Perímetro Urbano Catiguá
Proprietário: Prefeitura Municipal de Catiguá
Município: Catiguá
Estado UF: São Paulo.
Área: 568,3140 Hectares
Perímetro: 16.798,72 Metros
Data: 16/09/2025
Escala: 1 / 6.000
Quadro de Áreas e Perímetros
Quadro de Assinaturas
Proprietário:
Prefeitura Municipal de Catiguá
CNPJ nº 45.124.344/0001-83
Responsável Técnico:
IGOR TEIXEIRA BITTOS
Engenheiro Agrimensor
CREA SÃO PAULO
AGRI CAMPOS
TOPOGRAFIA

Anexo III – Mapa de Localização da Área de Expansão Urbana “Porto Seco” de Catiguá

DIÁRIO OFICIAL

MUNICÍPIO DE CATIGUÁ

Conforme Lei Municipal nº 2.631, de 19 de fevereiro de 2020

Terça-feira, 30 de setembro de 2025 | **Ano V | Edição nº 775A** | **Página 23 de 40**

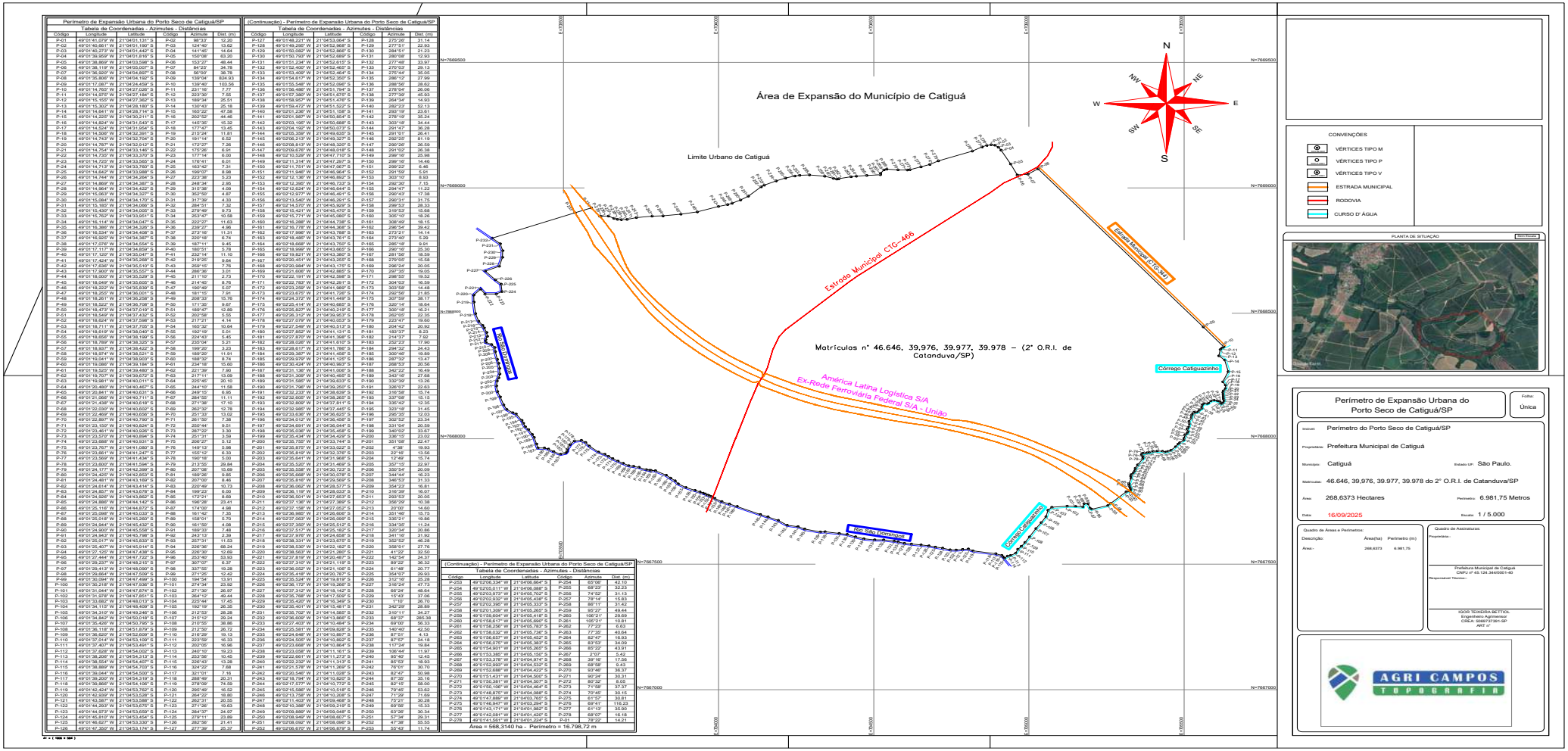

Prefeitura Municipal de Catiguá
CNPJ: 45.124.344/0001-40

TRABALHO, INOVAÇÃO E PROGRESSO: CATIGUÁ NO RUMO CERTO 2025-2028

Anexo IV – Memorial Descritivo da Área de Expansão Urbana "Porto Seco" do município de Catiguá

Imóvel: **Perímetro do Porto Seco de Catiguá**
Matriculas: **46.646, 39.976, 39.977, 39.978 do 2° O.R.I. de Catanduva**
Município**: Catiguá** UF: **SP**
Área: **268,6373 Hectares** Perímetro**: 6.981,75 Metros**

Inicia-se a descrição deste perímetro no vértice P-01, de coordenadas Longitude: 49°01'41,079" W e Latitude: 21°04'01,131" S; deste, segue pelo **Limite Urbano de Catiguá**, com os seguintes azimutes e distâncias:- 98°33' e 12,20m até o vértice P-02, de coordenadas Longitude: 49°01'40,661" W e Latitude: 21°04'01,190" S; 124°40' e 13,62m até o vértice P-03, de coordenadas Longitude: 49°01'40,273" W e Latitude: 21°04'01,442" S; 141°45' e 14,64m até o vértice P-04, de coordenadas Longitude: 49°01'39,959" W e Latitude: 21°04'01,816" S; 150°08' e 63,20m até o vértice P-05, de coordenadas Longitude: 49°01'38,869" W e Latitude: 21°04'03,598" S; 153°27' e 48,44m até o vértice P-06, de coordenadas Longitude: 49°01'38,119" W e Latitude: 21°04'05,007" S; 84°25' e 34,78m até o vértice P-07, de coordenadas Longitude: 49°01'36,920" W e Latitude: 21°04'04,897" S; 56°00' e 38,78m até o vértice P-08, de coordenadas Longitude: 49°01'35,806" W e Latitude: 21°04'04,192" S; deste, segue pelos limite da Faixa de Domínio da **Estrada Municipal (CTG-344)**, com os seguintes azimutes e distâncias:- 139°04' e 824,93m até o vértice P-09, de coordenadas Longitude: 49°01'17,087" W e Latitude: 21°04'24,459" S; 139°40' e 103,56m até o vértice P-10, de coordenadas Longitude: 49°01'14,765" W e Latitude: 21°04'27,026" S; deste, segue pelo **Córrego Catiguazinho**, com os seguintes azimutes e distâncias:- 231°16' e 7,77m até o vértice P-11, de coordenadas Longitude: 49°01'14,975" W e Latitude: 21°04'27,184" S; 223°30' e 7,55m até o vértice P-12, de coordenadas Longitude: 49°01'15,155" W e Latitude: 21°04'27,362" S; 189°34' e 25,51m até o vértice P-13, de coordenadas Longitude: 49°01'15,302" W e Latitude: 21°04'28,180" S; 130°43' e 25,18m até o vértice P-14, de coordenadas Longitude: 49°01'14,641" W e Latitude: 21°04'28,714" S; 165°22' e 47,58m até o vértice P-15, de coordenadas Longitude: 49°01'14,225" W e Latitude: 21°04'30,211" S; 202°52' e 44,46m até o vértice P-16, de coordenadas Longitude: 49°01'14,824" W e

Latitude: 21°04'31,543" S; 145°35' e 15,32m até o vértice P-17, de coordenadas Longitude: 49°01'14,524" W e Latitude: 21°04'31,954" S; 177°47' e 13,45m até o vértice P-18, de coordenadas Longitude: 49°01'14,506" W e Latitude: 21°04'32,391" S; 215°24' e 11,81m até o vértice P-19, de coordenadas Longitude: 49°01'14,743" W e Latitude: 21°04'32,704" S; 191°14' e 6,52m até o vértice P-20, de coordenadas Longitude: 49°01'14,787" W e Latitude: 21°04'32,912" S; 172°27' e 7,26m até o vértice P-21, de coordenadas Longitude: 49°01'14,754" W e Latitude: 21°04'33,146" S; 175°26' e 6,91m até o vértice P-22, de coordenadas Longitude: 49°01'14,735" W e Latitude: 21°04'33,370" S; 177°14' e 6,00m até o vértice P-23, de coordenadas Longitude: 49°01'14,725" W e Latitude: 21°04'33,565" S; 176°41' e 6,01m até o vértice P-24, de coordenadas Longitude: 49°01'14,713" W e Latitude: 21°04'33,760" S; 163°42' e 7,31m até o vértice P-25, de coordenadas Longitude: 49°01'14,642" W e Latitude: 21°04'33,988" S; 199°07' e 8,98m até o vértice P-26, de coordenadas Longitude: 49°01'14,744" W e Latitude: 21°04'34,264" S; 223°38' e 5,23m até o vértice P-27, de coordenadas Longitude: 49°01'14,869" W e Latitude: 21°04'34,387" S; 248°34' e 2,95m até o vértice P-28, de coordenadas Longitude: 49°01'14,964" W e Latitude: 21°04'34,422" S; 315°38' e 4,09m até o vértice P-29, de coordenadas Longitude: 49°01'15,063" W e Latitude: 21°04'34,327" S; 352°50' e 4,87m até o vértice P-30, de coordenadas Longitude: 49°01'15,084" W e Latitude: 21°04'34,170" S; 317°39' e 4,33m até o vértice P-31, de coordenadas Longitude: 49°01'15,185" W e Latitude: 21°04'34,066" S; 284°51' e 7,32m até o vértice P-32, de coordenadas Longitude: 49°01'15,430" W e Latitude: 21°04'34,005" S; 279°49' e 9,73m até o vértice P-33, de coordenadas Longitude: 49°01'15,762" W e Latitude: 21°04'33,951" S; 253°47' e 10,58m até o vértice P-34, de coordenadas Longitude: 49°01'16,114" W e Latitude: 21°04'34,047" S; 222°27' e 11,63m até o vértice P-35, de coordenadas Longitude: 49°01'16,386" W e Latitude: 21°04'34,326" S; 239°27' e 4,96m até o vértice P-36, de coordenadas Longitude: 49°01'16,534" W e Latitude: 21°04'34,408" S; 273°16' e 11,31m até o vértice P-37, de coordenadas Longitude: 49°01'16,925" W e Latitude: 21°04'34,387" S; 220°18' e 6,74m até o vértice P-38, de coordenadas Longitude: 49°01'17,076" W e Latitude: 21°04'34,554" S; 187°11' e 9,45m até o vértice P-39, de coordenadas Longitude: 49°01'17,117" W e Latitude: 21°04'34,859" S; 180°51' e 5,78m até o vértice P-40, de coordenadas Longitude: 49°01'17,120" W e Latitude: 21°04'35,047" S; 232°14' e 11,10m até o vértice P-41, de coordenadas Longitude: 49°01'17,424" W e Latitude: 21°04'35,268" S; 219°25' e 9,64m

até o vértice P-42, de coordenadas Longitude: 49°01'17,636" W e Latitude: 21°04'35,510" S; 259°15' e 7,76m até o vértice P-43, de coordenadas Longitude: 49°01'17,900" W e Latitude: 21°04'35,557" S; 286°36' e 3,01m até o vértice P-44, de coordenadas Longitude: 49°01'18,000" W e Latitude: 21°04'35,529" S; 211°10' e 2,73m até o vértice P-45, de coordenadas Longitude: 49°01'18,049" W e Latitude: 21°04'35,605" S; 214°45' e 8,76m até o vértice P-46, de coordenadas Longitude: 49°01'18,222" W e Latitude: 21°04'35,839" S; 190°49' e 5,07m até o vértice P-47, de coordenadas Longitude: 49°01'18,255" W e Latitude: 21°04'36,001" S; 181°15' e 7,91m até o vértice P-48, de coordenadas Longitude: 49°01'18,261" W e Latitude: 21°04'36,258" S; 208°33' e 15,76m até o vértice P-49, de coordenadas Longitude: 49°01'18,522" W e Latitude: 21°04'36,708" S; 171°35' e 9,67m até o vértice P-50, de coordenadas Longitude: 49°01'18,473" W e Latitude: 21°04'37,019" S; 189°47' e 12,89m até o vértice P-51, de coordenadas Longitude: 49°01'18,549" W e Latitude: 21°04'37,432" S; 202°58' e 5,55m até o vértice P-52, de coordenadas Longitude: 49°01'18,624" W e Latitude: 21°04'37,598" S; 217°21' e 4,14m até o vértice P-53, de coordenadas Longitude: 49°01'18,711" W e Latitude: 21°04'37,705" S; 165°32' e 10,64m até o vértice P-54, de coordenadas Longitude: 49°01'18,619" W e Latitude: 21°04'38,040" S; 192°19' e 5,01m até o vértice P-55, de coordenadas Longitude: 49°01'18,656" W e Latitude: 21°04'38,199" S; 224°43' e 5,45m até o vértice P-56, de coordenadas Longitude: 49°01'18,789" W e Latitude: 21°04'38,325" S; 235°04' e 5,21m até o vértice P-57, de coordenadas Longitude: 49°01'18,937" W e Latitude: 21°04'38,422" S; 199°20' e 3,23m até o vértice P-58, de coordenadas Longitude: 49°01'18,974" W e Latitude: 21°04'38,521" S; 189°20' e 11,91m até o vértice P-59, de coordenadas Longitude: 49°01'19,041" W e Latitude: 21°04'38,903" S; 188°32' e 8,74m até o vértice P-60, de coordenadas Longitude: 49°01'19,086" W e Latitude: 21°04'39,184" S; 234°18' e 15,60m até o vértice P-61, de coordenadas Longitude: 49°01'19,525" W e Latitude: 21°04'39,480" S; 221°39' e 7,90m até o vértice P-62, de coordenadas Longitude: 49°01'19,707" W e Latitude: 21°04'39,672" S; 217°11' e 13,09m até o vértice P-63, de coordenadas Longitude: 49°01'19,981" W e Latitude: 21°04'40,011" S; 225°45' e 20,10m até o vértice P-64, de coordenadas Longitude: 49°01'20,480" W e Latitude: 21°04'40,467" S; 244°10' e 11,58m até o vértice P-65, de coordenadas Longitude: 49°01'20,841" W e Latitude: 21°04'40,631" S; 249°15' e 6,95m até o vértice P-66, de coordenadas Longitude: 49°01'21,066" W e Latitude: 21°04'40,711" S; 284°55' e 11,11m até o vértice P-67, de coordenadas Longitude:

49°01'21,438" W e Latitude: 21°04'40,618" S; 271°38' e 17,10m até o vértice P-68, de coordenadas Longitude: 49°01'22,030" W e Latitude: 21°04'40,602" S; 262°32' e 12,78m até o vértice P-69, de coordenadas Longitude: 49°01'22,469" W e Latitude: 21°04'40,656" S; 251°33' e 13,02m até o vértice P-70, de coordenadas Longitude: 49°01'22,897" W e Latitude: 21°04'40,790" S; 261°50' e 7,38m até o vértice P-71, de coordenadas Longitude: 49°01'23,150" W e Latitude: 21°04'40,824" S; 250°44' e 9,51m até o vértice P-72, de coordenadas Longitude: 49°01'23,461" W e Latitude: 21°04'40,926" S; 287°22' e 3,30m até o vértice P-73, de coordenadas Longitude: 49°01'23,570" W e Latitude: 21°04'40,894" S; 251°31' e 3,59m até o vértice P-74, de coordenadas Longitude: 49°01'23,688" W e Latitude: 21°04'40,931" S; 206°27' e 5,12m até o vértice P-75, de coordenadas Longitude: 49°01'23,767" W e Latitude: 21°04'41,080" S; 149°13' e 5,98m até o vértice P-76, de coordenadas Longitude: 49°01'23,661" W e Latitude: 21°04'41,247" S; 155°12' e 6,33m até o vértice P-77, de coordenadas Longitude: 49°01'23,569" W e Latitude: 21°04'41,434" S; 190°18' e 5,00m até o vértice P-78, de coordenadas Longitude: 49°01'23,600" W e Latitude: 21°04'41,594" S; 213°55' e 29,84m até o vértice P-79, de coordenadas Longitude: 49°01'24,177" W e Latitude: 21°04'42,399" S; 207°08' e 15,69m até o vértice P-80, de coordenadas Longitude: 49°01'24,425" W e Latitude: 21°04'42,853" S; 189°26' e 9,85m até o vértice P-81, de coordenadas Longitude: 49°01'24,481" W e Latitude: 21°04'43,169" S; 207°00' e 8,46m até o vértice P-82, de coordenadas Longitude: 49°01'24,614" W e Latitude: 21°04'43,414" S; 220°49' e 10,73m até o vértice P-83, de coordenadas Longitude: 49°01'24,857" W e Latitude: 21°04'43,678" S; 199°23' e 6,00m até o vértice P-84, de coordenadas Longitude: 49°01'24,926" W e Latitude: 21°04'43,862" S; 172°21' e 8,69m até o vértice P-85, de coordenadas Longitude: 49°01'24,886" W e Latitude: 21°04'44,142" S; 196°28' e 23,41m até o vértice P-86, de coordenadas Longitude: 49°01'25,116" W e Latitude: 21°04'44,872" S; 174°00' e 4,98m até o vértice P-87, de coordenadas Longitude: 49°01'25,098" W e Latitude: 21°04'45,033" S; 161°42' e 7,35m até o vértice P-88, de coordenadas Longitude: 49°01'25,018" W e Latitude: 21°04'45,260" S; 158°01' e 5,70m até o vértice P-89, de coordenadas Longitude: 49°01'24,944" W e Latitude: 21°04'45,432" S; 161°50' e 4,08m até o vértice P-90, de coordenadas Longitude: 49°01'24,900" W e Latitude: 21°04'45,558" S; 189°33' e 7,48m até o vértice P-91, de coordenadas Longitude: 49°01'24,943" W e Latitude: 21°04'45,798" S; 243°13' e 2,39m até o vértice P-92, de coordenadas Longitude: 49°01'25,017" W e

Latitude: 21°04'45,833" S; 257°31' e 11,53m até o vértice P-93, de coordenadas Longitude: 49°01'25,407" W e Latitude: 21°04'45,914" S; 226°36' e 68,24m até o vértice P-94, de coordenadas Longitude: 49°01'27,125" W e Latitude: 21°04'47,438" S; 226°30' e 12,69m até o vértice P-95, de coordenadas Longitude: 49°01'27,444" W e Latitude: 21°04'47,722" S; 253°40' e 53,93m até o vértice P-96, de coordenadas Longitude: 49°01'29,237" W e Latitude: 21°04'48,215" S; 307°07' e 6,37m até o vértice P-97, de coordenadas Longitude: 49°01'29,413" W e Latitude: 21°04'48,090" S; 337°55' e 19,28m até o vértice P-98, de coordenadas Longitude: 49°01'29,664" W e Latitude: 21°04'47,509" S; 271°25' e 12,42m até o vértice P-99, de coordenadas Longitude: 49°01'30,094" W e Latitude: 21°04'47,499" S; 194°54' e 13,91m até o vértice P-100, de coordenadas Longitude: 49°01'30,218" W e Latitude: 21°04'47,936" S; 274°34' e 23,92m até o vértice P-101, de coordenadas Longitude: 49°01'31,044" W e Latitude: 21°04'47,874" S; 271°30' e 26,97m até o vértice P-102, de coordenadas Longitude: 49°01'31,978" W e Latitude: 21°04'47,851" S; 264°12' e 49,44m até o vértice P-103, de coordenadas Longitude: 49°01'33,682" W e Latitude: 21°04'48,013" S; 225°44' e 17,45m até o vértice P-104, de coordenadas Longitude: 49°01'34,115" W e Latitude: 21°04'48,409" S; 192°19' e 26,35m até o vértice P-105, de coordenadas Longitude: 49°01'34,310" W e Latitude: 21°04'49,246" S; 212°53' e 28,28m até o vértice P-106, de coordenadas Longitude: 49°01'34,842" W e Latitude: 21°04'50,018" S; 215°12' e 29,24m até o vértice P-107, de coordenadas Longitude: 49°01'35,426" W e Latitude: 21°04'50,795" S; 210°55' e 38,86m até o vértice P-108, de coordenadas Longitude: 49°01'36,118" W e Latitude: 21°04'51,879" S; 212°50' e 26,72m até o vértice P-109, de coordenadas Longitude: 49°01'36,620" W e Latitude: 21°04'52,609" S; 216°29' e 19,13m até o vértice P-110, de coordenadas Longitude: 49°01'37,014" W e Latitude: 21°04'53,109" S; 223°59' e 16,33m até o vértice P-111, de coordenadas Longitude: 49°01'37,407" W e Latitude: 21°04'53,491" S; 202°05' e 16,96m até o vértice P-112, de coordenadas Longitude: 49°01'37,628" W e Latitude: 21°04'54,002" S; 240°10' e 19,23m até o vértice P-113, de coordenadas Longitude: 49°01'38,206" W e Latitude: 21°04'54,313" S; 253°56' e 10,45m até o vértice P-114, de coordenadas Longitude: 49°01'38,554" W e Latitude: 21°04'54,407" S; 226°43' e 13,28m até o vértice P-115, de coordenadas Longitude: 49°01'38,889" W e Latitude: 21°04'54,703" S; deste, segue pelo **Rio São Domingos**, com os seguintes azimutes e distâncias:- 324°22' e 7,68m até o vértice P-116, de coordenadas

Longitude: 49°01'39,044" W e Latitude: 21°04'54,500" S; 321°01' e 7,16m até o vértice P-117, de coordenadas Longitude: 49°01'39,200" W e Latitude: 21°04'54,319" S; 288°49' e 20,31m até o vértice P-118, de coordenadas Longitude: 49°01'39,866" W e Latitude: 21°04'54,106" S; 278°09' e 74,59m até o vértice P-119, de coordenadas Longitude: 49°01'42,424" W e Latitude: 21°04'53,762" S; 295°49' e 16,52m até o vértice P-120, de coordenadas Longitude: 49°01'42,939" W e Latitude: 21°04'53,528" S; 264°22' e 18,80m até o vértice P-121, de coordenadas Longitude: 49°01'43,587" W e Latitude: 21°04'53,588" S; 262°31' e 20,55m até o vértice P-122, de coordenadas Longitude: 49°01'44,293" W e Latitude: 21°04'53,675" S; 271°26' e 19,63m até o vértice P-123, de coordenadas Longitude: 49°01'44,973" W e Latitude: 21°04'53,659" S; 284°37' e 24,97m até o vértice P-124, de coordenadas Longitude: 49°01'45,810" W e Latitude: 21°04'53,454" S; 279°11' e 23,89m até o vértice P-125, de coordenadas Longitude: 49°01'46,627" W e Latitude: 21°04'53,330" S; 282°56' e 21,41m até o vértice P-126, de coordenadas Longitude: 49°01'47,350" W e Latitude: 21°04'53,174" S; 277°39' e 25,37m até o vértice P-127, de coordenadas Longitude: 49°01'48,221" W e Latitude: 21°04'53,064" S; 275°26' e 31,14m até o vértice P-128, de coordenadas Longitude: 49°01'49,295" W e Latitude: 21°04'52,968" S; 277°51' e 22,93m até o vértice P-129, de coordenadas Longitude: 49°01'50,082" W e Latitude: 21°04'52,866" S; 284°51' e 21,23m até o vértice P-130, de coordenadas Longitude: 49°01'50,793" W e Latitude: 21°04'52,689" S; 280°08' e 12,93m até o vértice P-131, de coordenadas Longitude: 49°01'51,234" W e Latitude: 21°04'52,615" S; 277°48' e 33,97m até o vértice P-132, de coordenadas Longitude: 49°01'52,400" W e Latitude: 21°04'52,465" S; 270°03' e 29,13m até o vértice P-133, de coordenadas Longitude: 49°01'53,409" W e Latitude: 21°04'52,464" S; 275°44' e 35,05m até o vértice P-134, de coordenadas Longitude: 49°01'54,617" W e Latitude: 21°04'52,350" S; 286°12' e 27,99m até o vértice P-135, de coordenadas Longitude: 49°01'55,548" W e Latitude: 21°04'52,096" S; 288°56' e 28,62m até o vértice P-136, de coordenadas Longitude: 49°01'56,486" W e Latitude: 21°04'51,794" S; 278°04' e 26,06m até o vértice P-137, de coordenadas Longitude: 49°01'57,380" W e Latitude: 21°04'51,675" S; 277°39' e 45,93m até o vértice P-138, de coordenadas Longitude: 49°01'58,957" W e Latitude: 21°04'51,476" S; 264°34' e 14,93m até o vértice P-139, de coordenadas Longitude: 49°01'59,472" W e Latitude: 21°04'51,522" S; 282°23' e 52,13m até o vértice P-140, de coordenadas Longitude:

49°02'01,236" W e Latitude: 21°04'51,158” S; 293°19’ e 23,61m até o vértice P-141, de coordenadas Longitude: 49°02'01,987" W e Latitude: 21°04'50,854” S; 278°19’ e 35,24m até o vértice P-142, de coordenadas Longitude: 49°02'03,195" W e Latitude: 21°04'50,688” S; 303°18’ e 34,44m até o vértice P-143, de coordenadas Longitude: 49°02'04,192" W e Latitude: 21°04'50,073” S; 291°47’ e 36,28m até o vértice P-144, de coordenadas Longitude: 49°02'05,359" W e Latitude: 21°04'49,635” S; 291°01’ e 26,41m até o vértice P-145, de coordenadas Longitude: 49°02'06,213" W e Latitude: 21°04'49,327” S; 292°25’ e 81,19m até o vértice P-146, de coordenadas Longitude: 49°02'08,813" W e Latitude: 21°04'48,320” S; 290°26’ e 26,59m até o vértice P-147, de coordenadas Longitude: 49°02'09,676" W e Latitude: 21°04'48,018” S; 291°02’ e 26,38m até o vértice P-148, de coordenadas Longitude: 49°02'10,529" W e Latitude: 21°04'47,710” S; 299°16’ e 25,98m até o vértice P-149, de coordenadas Longitude: 49°02'11,314" W e Latitude: 21°04'47,297” S; 299°16’ e 14,46m até o vértice P-150, de coordenadas Longitude: 49°02'11,751" W e Latitude: 21°04'47,067” S; 299°22’ e 6,46m até o vértice P-151, de coordenadas Longitude: 49°02'11,946" W e Latitude: 21°04'46,964” S; 291°59’ e 5,91m até o vértice P-152, de coordenadas Longitude: 49°02'12,136" W e Latitude: 21°04'46,892” S; 303°10’ e 8,93m até o vértice P-153, de coordenadas Longitude: 49°02'12,395" W e Latitude: 21°04'46,733” S; 292°30’ e 7,15m até o vértice P-154, de coordenadas Longitude: 49°02'12,624" W e Latitude: 21°04'46,644” S; 294°47’ e 11,22m até o vértice P-155, de coordenadas Longitude: 49°02'12,977" W e Latitude: 21°04'46,491” S; 290°43’ e 17,38m até o vértice P-156, de coordenadas Longitude: 49°02'13,540" W e Latitude: 21°04'46,291” S; 290°31’ e 31,75m até o vértice P-157, de coordenadas Longitude: 49°02'14,570" W e Latitude: 21°04'45,929” S; 299°53’ e 28,33m até o vértice P-158, de coordenadas Longitude: 49°02'15,421" W e Latitude: 21°04'45,470” S; 319°53’ e 15,68m até o vértice P-159, de coordenadas Longitude: 49°02'15,771" W e Latitude: 21°04'45,080” S; 305°10’ e 18,26m até o vértice P-160, de coordenadas Longitude: 49°02'16,288" W e Latitude: 21°04'44,738” S; 308°49’ e 18,15m até o vértice P-161, de coordenadas Longitude: 49°02'16,778" W e Latitude: 21°04'44,368” S; 296°54’ e 39,42m até o vértice P-162, de coordenadas Longitude: 49°02'17,996" W e Latitude: 21°04'43,788” S; 273°21’ e 14,14m até o vértice P-163, de coordenadas Longitude: 49°02'18,485" W e Latitude: 21°04'43,761” S; 273°40’ e 5,29m até o vértice P-164, de coordenadas Longitude:

49°02'18,668" W e Latitude: 21°04'43,750" S; 285°18' e 9,91m até o vértice P-165, de coordenadas Longitude: 49°02'18,999" W e Latitude: 21°04'43,665" S; 290°16' e 25,30m até o vértice P-166, de coordenadas Longitude: 49°02'19,821" W e Latitude: 21°04'43,380" S; 281°56' e 18,59m até o vértice P-167, de coordenadas Longitude: 49°02'20,451" W e Latitude: 21°04'43,255" S; 279°05' e 15,58m até o vértice P-168, de coordenadas Longitude: 49°02'20,984" W e Latitude: 21°04'43,175" S; 296°24' e 20,05m até o vértice P-169, de coordenadas Longitude: 49°02'21,606" W e Latitude: 21°04'42,885" S; 297°35' e 19,05m até o vértice P-170, de coordenadas Longitude: 49°02'22,191" W e Latitude: 21°04'42,598" S; 298°55' e 19,52m até o vértice P-171, de coordenadas Longitude: 49°02'22,783" W e Latitude: 21°04'42,291" S; 304°03' e 16,59m até o vértice P-172, de coordenadas Longitude: 49°02'23,259" W e Latitude: 21°04'41,989" S; 303°58' e 14,48m até o vértice P-173, de coordenadas Longitude: 49°02'23,675" W e Latitude: 21°04'41,726" S; 292°56' e 21,85m até o vértice P-174, de coordenadas Longitude: 49°02'24,372" W e Latitude: 21°04'41,449" S; 307°59' e 38,17m até o vértice P-175, de coordenadas Longitude: 49°02'25,414" W e Latitude: 21°04'40,685" S; 320°14' e 18,64m até o vértice P-176, de coordenadas Longitude: 49°02'25,827" W e Latitude: 21°04'40,219" S; 300°18' e 16,21m até o vértice P-177, de coordenadas Longitude: 49°02'26,312" W e Latitude: 21°04'39,953" S; 262°05' e 22,35m até o vértice P-178, de coordenadas Longitude: 49°02'27,079" W e Latitude: 21°04'40,053" S; 223°47' e 19,60m até o vértice P-179, de coordenadas Longitude: 49°02'27,549" W e Latitude: 21°04'40,513" S; 204°42' e 20,92m até o vértice P-180, de coordenadas Longitude: 49°02'27,852" W e Latitude: 21°04'41,131" S; 183°37' e 8,23m até o vértice P-181, de coordenadas Longitude: 49°02'27,870" W e Latitude: 21°04'41,398" S; 214°37' e 7,92m até o vértice P-182, de coordenadas Longitude: 49°02'28,026" W e Latitude: 21°04'41,610" S; 252°23' e 17,90m até o vértice P-183, de coordenadas Longitude: 49°02'28,617" W e Latitude: 21°04'41,786" S; 294°32' e 24,43m até o vértice P-184, de coordenadas Longitude: 49°02'29,387" W e Latitude: 21°04'41,456" S; 300°46' e 19,89m até o vértice P-185, de coordenadas Longitude: 49°02'29,979" W e Latitude: 21°04'41,125" S; 287°32' e 13,47m até o vértice P-186, de coordenadas Longitude: 49°02'30,424" W e Latitude: 21°04'40,993" S; 268°53' e 20,56m até o vértice P-187, de coordenadas Longitude: 49°02'31,136" W e Latitude: 21°04'41,006" S; 342°22' e 16,49m até o vértice P-188, de coordenadas Longitude:

49°02'31,309" W e Latitude: 21°04'40,495" S; 343°16' e 27,68m até o vértice P-189, de coordenadas Longitude: 49°02'31,585" W e Latitude: 21°04'39,633" S; 332°39' e 13,26m até o vértice P-190, de coordenadas Longitude: 49°02'31,796" W e Latitude: 21°04'39,250" S; 326°07' e 22,63m até o vértice P-191, de coordenadas Longitude: 49°02'32,233" W e Latitude: 21°04'38,639" S; 316°58' e 15,74m até o vértice P-192, de coordenadas Longitude: 49°02'32,605" W e Latitude: 21°04'38,265" S; 337°08' e 15,15m até o vértice P-193, de coordenadas Longitude: 49°02'32,809" W e Latitude: 21°04'37,811" S; 335°42' e 12,35m até o vértice P-194, de coordenadas Longitude: 49°02'32,985" W e Latitude: 21°04'37,445" S; 323°18' e 31,45m até o vértice P-195, de coordenadas Longitude: 49°02'33,636" W e Latitude: 21°04'36,625" S; 295°35' e 12,03m até o vértice P-196, de coordenadas Longitude: 49°02'34,012" W e Latitude: 21°04'36,456" S; 302°52' e 23,34m até o vértice P-197, de coordenadas Longitude: 49°02'34,691" W e Latitude: 21°04'36,044" S; 331°04' e 20,59m até o vértice P-198, de coordenadas Longitude: 49°02'35,036" W e Latitude: 21°04'35,458" S; 340°02' e 33,67m até o vértice P-199, de coordenadas Longitude: 49°02'35,434" W e Latitude: 21°04'34,429" S; 336°15' e 23,02m até o vértice P-200, de coordenadas Longitude: 49°02'35,755" W e Latitude: 21°04'33,744" S; 351°08' e 22,47m até o vértice P-201, de coordenadas Longitude: 49°02'35,875" W e Latitude: 21°04'33,022" S; 4°38' e 19,93m até o vértice P-202, de coordenadas Longitude: 49°02'35,819" W e Latitude: 21°04'32,376" S; 22°16' e 13,56m até o vértice P-203, de coordenadas Longitude: 49°02'35,641" W e Latitude: 21°04'31,968" S; 12°49' e 15,74m até o vértice P-204, de coordenadas Longitude: 49°02'35,520" W e Latitude: 21°04'31,469" S; 357°15' e 22,97m até o vértice P-205, de coordenadas Longitude: 49°02'35,558" W e Latitude: 21°04'30,723" S; 350°54' e 20,09m até o vértice P-206, de coordenadas Longitude: 49°02'35,668" W e Latitude: 21°04'30,078" S; 344°44' e 16,23m até o vértice P-207, de coordenadas Longitude: 49°02'35,816" W e Latitude: 21°04'29,569" S; 346°53' e 31,33m até o vértice P-208, de coordenadas Longitude: 49°02'36,062" W e Latitude: 21°04'28,577" S; 354°23' e 16,81m até o vértice P-209, de coordenadas Longitude: 49°02'36,119" W e Latitude: 21°04'28,033" S; 316°39' e 16,07m até o vértice P-210, de coordenadas Longitude: 49°02'36,501" W e Latitude: 21°04'27,653" S; 293°53' e 20,05m até o vértice P-211, de coordenadas Longitude: 49°02'37,136" W e Latitude: 21°04'27,389" S; 356°29' e 10,38m até o vértice P-212, de coordenadas Longitude: 49°02'37,158" W e Latitude:

21°04'27,052" S; 20°00' e 14,60m até o vértice P-213, de coordenadas Longitude: 49°02'36,985" W e Latitude: 21°04'26,606" S; 351°46' e 15,75m até o vértice P-214, de coordenadas Longitude: 49°02'37,063" W e Latitude: 21°04'26,099" S; 335°21' e 19,86m até o vértice P-215, de coordenadas Longitude: 49°02'37,350" W e Latitude: 21°04'25,512" S; 334°35' e 11,24m até o vértice P-216, de coordenadas Longitude: 49°02'37,517" W e Latitude: 21°04'25,182" S; 320°34' e 20,86m até o vértice P-217, de coordenadas Longitude: 49°02'37,976" W e Latitude: 21°04'24,658" S; 341°16' e 31,92m até o vértice P-218, de coordenadas Longitude: 49°02'38,331" W e Latitude: 21°04'23,675" S; 352°52' e 46,28m até o vértice P-219, de coordenadas Longitude: 49°02'38,530" W e Latitude: 21°04'22,182" S; 358°01' e 27,76m até o vértice P-220, de coordenadas Longitude: 49°02'38,563" W e Latitude: 21°04'21,280" S; 41°22' e 32,50m até o vértice P-221, de coordenadas Longitude: 49°02'37,819" W e Latitude: 21°04'20,487" S; 142°54' e 24,37m até o vértice P-222, de coordenadas Longitude: 49°02'37,310" W e Latitude: 21°04'21,119" S; 89°22' e 36,32m até o vértice P-223, de coordenadas Longitude: 49°02'36,052" W e Latitude: 21°04'21,106" S; 61°48' e 20,77m até o vértice P-224, de coordenadas Longitude: 49°02'35,418" W e Latitude: 21°04'20,787" S; 354°07' e 29,93m até o vértice P-225, de coordenadas Longitude: 49°02'35,524" W e Latitude: 21°04'19,819" S; 312°16' e 25,28m até o vértice P-226, de coordenadas Longitude: 49°02'36,172" W e Latitude: 21°04'19,266" S; 316°24' e 47,73m até o vértice P-227, de coordenadas Longitude: 49°02'37,312" W e Latitude: 21°04'18,142" S; 66°24' e 48,64m até o vértice P-228, de coordenadas Longitude: 49°02'35,768" W e Latitude: 21°04'17,509" S; 15°43' e 37,06m até o vértice P-229, de coordenadas Longitude: 49°02'35,420" W e Latitude: 21°04'16,349" S; 1°10' e 26,70m até o vértice P-230, de coordenadas Longitude: 49°02'35,401" W e Latitude: 21°04'15,481" S; 342°29' e 28,89m até o vértice P-231, de coordenadas Longitude: 49°02'35,702" W e Latitude: 21°04'14,585" S; 310°11' e 34,27m até o vértice P-232, de coordenadas Longitude: 49°02'36,609" W e Latitude: 21°04'13,866" S; deste, segue pelo **Limite Urbano de Catiguá**, com os seguintes azimutes e distâncias:- 68°37' e 285,38m até o vértice P-233, de coordenadas Longitude: 49°02'27,403" W e Latitude: 21°04'10,484" S; 69°00' e 56,33m até o vértice P-234, de coordenadas Longitude: 49°02'25,581" W e Latitude: 21°04'09,828" S; 140°40' e 42,50m até o vértice P-235, de coordenadas Longitude: 49°02'24,648" W e Latitude: 21°04'10,897" S; 87°51' e 4,13m até o vértice P-

236, de coordenadas Longitude: 49°02'24,505" W e Latitude: 21°04'10,892” S; 87°57’ e 24,18m até o vértice P-237, de coordenadas Longitude: 49°02'23,668" W e Latitude: 21°04'10,864” S; 117°24’ e 19,84m até o vértice P-238, de coordenadas Longitude: 49°02'23,058" W e Latitude: 21°04'11,161” S; 106°44’ e 11,97m até o vértice P-239, de coordenadas Longitude: 49°02'22,661" W e Latitude: 21°04'11,273” S; 95°40’ e 12,45m até o vértice P-240, de coordenadas Longitude: 49°02'22,232" W e Latitude: 21°04'11,313” S; 85°53’ e 18,93m até o vértice P-241, de coordenadas Longitude: 49°02'21,578" W e Latitude: 21°04'11,269” S; 76°01’ e 30,70m até o vértice P-242, de coordenadas Longitude: 49°02'20,546" W e Latitude: 21°04'11,028” S; 82°47’ e 50,98m até o vértice P-243, de coordenadas Longitude: 49°02'18,794" W e Latitude: 21°04'10,820” S; 87°35’ e 35,16m até o vértice P-244, de coordenadas Longitude: 49°02'17,577" W e Latitude: 21°04'10,772” S; 82°15’ e 58,00m até o vértice P-245, de coordenadas Longitude: 49°02'15,586" W e Latitude: 21°04'10,518” S; 79°45’ e 53,62m até o vértice P-246, de coordenadas Longitude: 49°02'13,758" W e Latitude: 21°04'10,208” S; 71°29’ e 71,69m até o vértice P-247, de coordenadas Longitude: 49°02'11,403" W e Latitude: 21°04'09,468” S; 75°21’ e 30,28m até o vértice P-248, de coordenadas Longitude: 49°02'10,388" W e Latitude: 21°04'09,219” S; 69°56’ e 15,33m até o vértice P-249, de coordenadas Longitude: 49°02'09,889" W e Latitude: 21°04'09,048” S; 63°26’ e 30,34m até o vértice P-250, de coordenadas Longitude: 49°02'08,949" W e Latitude: 21°04'08,607” S; 57°34’ e 29,31m até o vértice P-251, de coordenadas Longitude: 49°02'08,092" W e Latitude: 21°04'08,096” S; 47°38’ e 55,55m até o vértice P-252, de coordenadas Longitude: 49°02'06,670" W e Latitude: 21°04'06,879” S; 55°43’ e 11,74m até o vértice P-253, de coordenadas Longitude: 49°02'06,334" W e Latitude: 21°04'06,664” S; 65°06’ e 42,10m até o vértice P-254, de coordenadas Longitude: 49°02'05,011" W e Latitude: 21°04'06,088” S; 68°23’ e 32,23m até o vértice P-255, de coordenadas Longitude: 49°02'03,973" W e Latitude: 21°04'05,702” S; 74°52’ e 31,13m até o vértice P-256, de coordenadas Longitude: 49°02'02,932" W e Latitude: 21°04'05,438” S; 78°14’ e 15,83m até o vértice P-257, de coordenadas Longitude: 49°02'02,395" W e Latitude: 21°04'05,333” S; 86°11’ e 31,42m até o vértice P-258, de coordenadas Longitude: 49°02'01,309" W e Latitude: 21°04'05,265” S; 95°27’ e 49,44m até o vértice P-259, de coordenadas Longitude: 49°01'59,604" W e Latitude: 21°04'05,418” S; 106°21’ e 29,69m até o vértice P-260, de

coordenadas Longitude: 49°01'58,617" W e Latitude: 21°04'05,690” S; 105°21’ e 10,81m até o vértice P-261, de coordenadas Longitude: 49°01'58,256" W e Latitude: 21°04'05,783” S; 77°23’ e 6,63m até o vértice P-262, de coordenadas Longitude: 49°01'58,032" W e Latitude: 21°04'05,736” S; 77°35’ e 40,64m até o vértice P-263, de coordenadas Longitude: 49°01'56,657" W e Latitude: 21°04'05,452” S; 82°47’ e 16,93m até o vértice P-264, de coordenadas Longitude: 49°01'56,075" W e Latitude: 21°04'05,383” S; 83°53’ e 34,09m até o vértice P-265, de coordenadas Longitude: 49°01'54,901" W e Latitude: 21°04'05,265” S; 85°22’ e 43,91m até o vértice P-266, de coordenadas Longitude: 49°01'53,385" W e Latitude: 21°04'05,150” S; 2°07’ e 5,42m até o vértice P-267, de coordenadas Longitude: 49°01'53,378" W e Latitude: 21°04'04,974” S; 39°16’ e 17,56m até o vértice P-268, de coordenadas Longitude: 49°01'52,993" W e Latitude: 21°04'04,532” S; 68°58’ e 9,43m até o vértice P-269, de coordenadas Longitude: 49°01'52,688" W e Latitude: 21°04'04,422” S; 93°46’ e 36,37m até o vértice P-270, de coordenadas Longitude: 49°01'51,431" W e Latitude: 21°04'04,500” S; 90°24’ e 30,31m até o vértice P-271, de coordenadas Longitude: 49°01'50,381" W e Latitude: 21°04'04,507” S; 80°32’ e 8,05m até o vértice P-272, de coordenadas Longitude: 49°01'50,106" W e Latitude: 21°04'04,464” S; 71°58’ e 37,37m até o vértice P-273, de coordenadas Longitude: 49°01'48,875" W e Latitude: 21°04'04,088” S; 70°45’ e 30,15m até o vértice P-274, de coordenadas Longitude: 49°01'47,889" W e Latitude: 21°04'03,765” S; 61°57’ e 30,81m até o vértice P-275, de coordenadas Longitude: 49°01'46,947" W e Latitude: 21°04'03,294” S; 69°41’ e 116,23m até o vértice P-276, de coordenadas Longitude: 49°01'43,171" W e Latitude: 21°04'01,982” S; 61°13’ e 35,90m até o vértice P-277, de coordenadas Longitude: 49°01'42,081" W e Latitude: 21°04'01,420” S; 68°07’ e 16,18m até o vértice P-278, de coordenadas Longitude: 49°01'41,561" W e Latitude: 21°04'01,224” S; 78°22’ e 14,21m até o vértice P-01, ponto inicial da descrição deste perímetro.

Anexo V – PGV – Delimitação dos Setores da Planta Genérica de Valores do município de Catiguá

DIÁRIO OFICIAL

MUNICÍPIO DE CATIGUÁ

Conforme Lei Municipal nº 2.631, de 19 de fevereiro de 2020

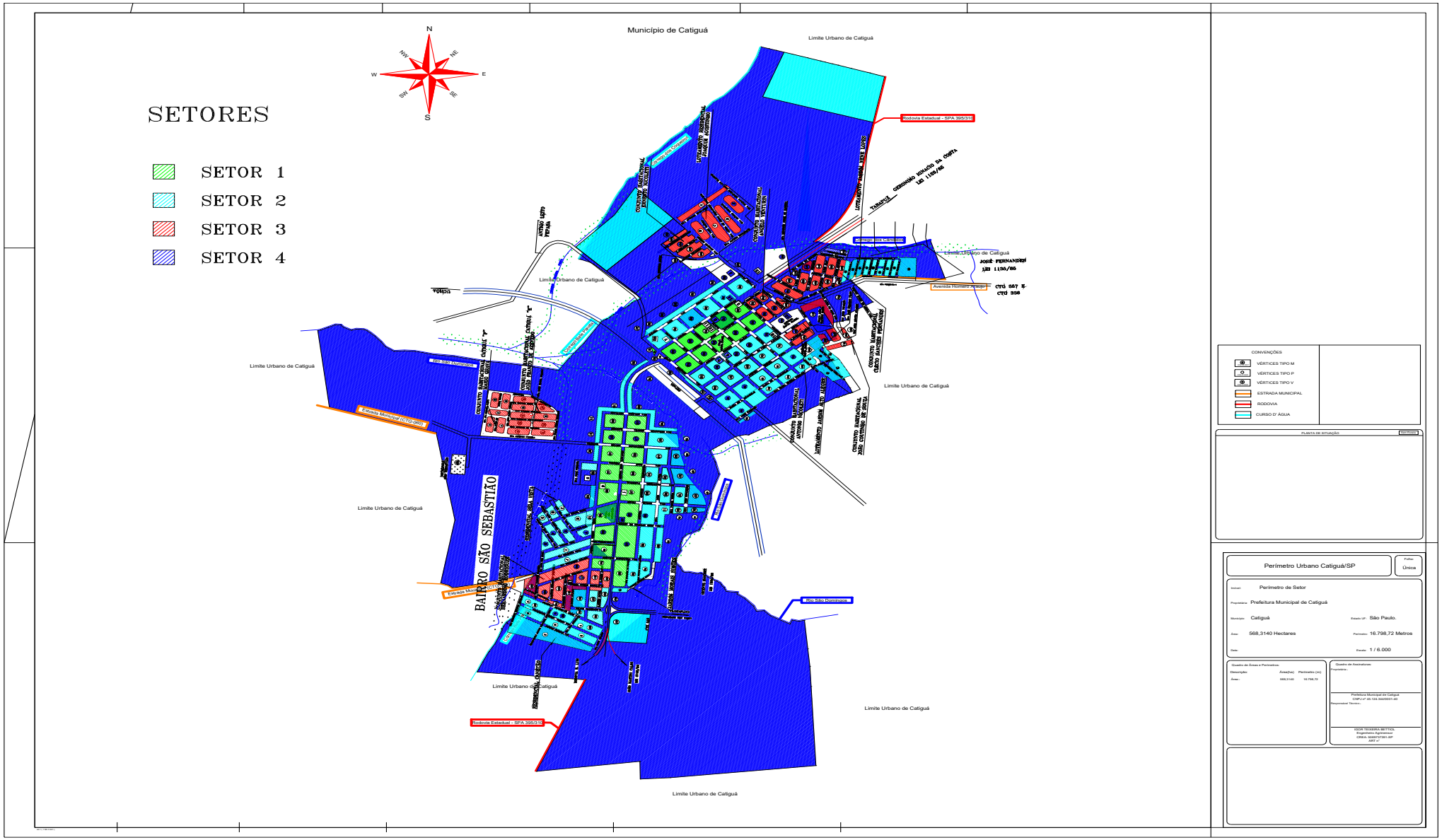

Anexo VI – PGV – Delimitação dos Setores da Planta Genérica de Valores do município de Catiguá

DIÁRIO OFICIAL

MUNICÍPIO DE CATIGUÁ

Conforme Lei Municipal nº 2.631, de 19 de fevereiro de 2020

Terça-feira, 30 de setembro de 2025 | **Ano V | Edição nº 775A** | **Página 39 de 40**

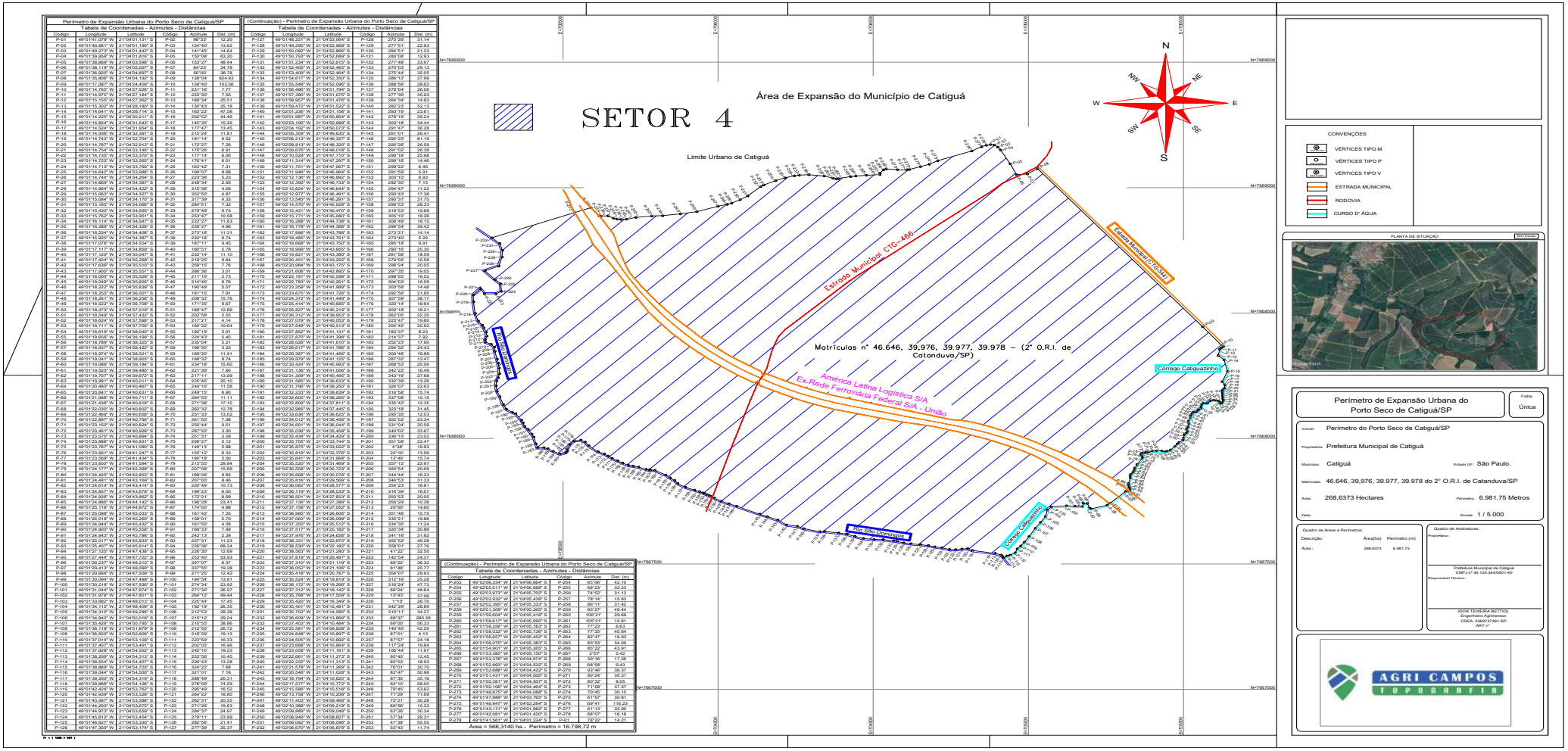

Prefeitura Municipal de Catiguá
CNPJ: 45.124.344/0001-40

TRABALHO, INOVAÇÃO E PROGRESSO: CATIGUÁ NO RUMO CERTO 2025-2028

Anexo VII – Valor do m² de Terreno Por Setores da Planta Genérica de Valores

Área do Imóvel (m²)	Valor do m²			
	Setor 1	Setor 2	Setor 3	Setor 4
De 0 a 1.000	R$ 46,88	R$ 32,62	R$ 25,45	R$ 14,60
De 1.001 a 2.000	R$ 40,08	R$ 29,90	R$ 23,44	R$ 13,59
De 2.001 a 3.000	R$ 36,36	R$ 27,17	R$ 21,40	R$ 12,24
De 3.001 a 4.000	R$ 32,62	R$ 24,45	R$ 19,02	R$ 10,87
De 4.001 a 5.000	R$ 29,23	R$ 21,74	R$ 19,70	R$ 9,85
De 5.001 a 10.000	R$ 25,49	R$ 19,02	R$ 14,60	R$ 8,50
De 10.001 a 20.000	R$ 21,74	R$ 16,30	R$ 12,91	R$ 7,47
De 20.001 a 30.000	R$ 18,36	R$ 13,79	R$ 10,53	R$ 6,12
De 30.001 a 40.000	R$ 14,60	R$ 10,87	R$ 8,49	R$ 5,11
De 40.001 a 50.000	R$ 10,87	R$ 8,15	R$ 6,46	R$ 4,90
Acima de 50.000	R$ 7,47	R$ 5,43	R$ 4,93	R$ 4,68